






















































































Rumore



Mappatura acustica del rumore stradale

Misure di rumore per la caratterizzazione acustica delle infrastrutture di trasporto - procedimento terminato nel 2014

Sorgente	Prov.	Comune	Località			Punto di misura		Periodo di misura
SR 71 Umbro Casentinese Romagnola ^M	AR	Bibbiena	Soci	65,8	58,9	7 	4 	02/2014
SR 71 Umbro Casentinese Romagnola ^M	AR	Castel Focognano	Rassina	68,4	61,3	6 	4 	02/2014
SR 445 "della Garfagnana" ^M	LU	Ghivizzano	Via Nazionale, 120	64,6	58,1	11 	4 	05/2013
SR 445 "della Garfagnana" ^M	LU	Barga	Fornaci di Barga Piazza IV Novembre	59,8	56,4	43 	4 	06/2013
SR 445 "della Garfagnana" ^M	LU	Barga	Via Risorgimento, c/o Centro Salute Mentale ASL2	56,4	50,6	48 	4 	06/2013
SR 445 "della Garfagnana" ^M	LU	Barga	Fornaci di Barga, Via della Repubblica, 207	67,2	63,8	5 	4 	06/2013
Autostrada A12 / Casello di Massa ^C	MS	Massa	Via Massa Avenza, 75	62,8	55,7	13 	4 	11-12/2013
Autostrada A12 / Casello di Massa ^C	MS	Massa	Via Massa Avenza, 75	63,3	56,2	22 	4 	11/2013
Autostrada A12 / Casello di Massa ^C	MS	Massa	Via Massa Avenza, 77	63,7	56,6	10 	4 	11/2013
Via di Cammori ^{C^H}	FI	Firenze	Quaracchi, Via di Cammori	64,2	54	1.7 	4 	03/2014
Via della Saggina ^{C^H}	FI	Firenze	Via della Saggina, presso civico 104	63,7	54,3	3 	4 	03/2014
Via di S. Piero a Quaracchi ^{C^H}	FI	Firenze	Via di S. Piero a Quaracchi, nel parcheggio	57,9	50,8	11.8 	4 	10-11/2013
Via di Brozzi ^{C^H}	FI	Firenze	Via di Brozzi, presso civico 129	62,8	54,1	2.4 	4 	10-11/2013
Aeroporto "Amerigo Vespucci" ^C	FI	Firenze	Via Michelacci, 83	62,1	50,5	4 	2 	08/2014
Via Matteotti, 29/A ^C	LI	Cecina	Via Matteotti, 29/A	70	64	6 	4 	06-07/2013
Via di Salviano ^C	LI	Livorno	Via di Salviano, 541	70,7	63,9	2 	4 	09-10/2014
Via di Salviano ^C	LI	Livorno	Via di Salviano, 561	72,9	66,1	1 	4 	09-10/2014
Via di Salviano ^C	LI	Livorno	Via dei Pelaghi, 42	65,1	57,8	2 	4 	09-10/2014
Via di Salviano ^C	LI	Livorno	Scuola Salviano	55,6	48,3	32 	4 	09-10/2014
S.C. Strada dei Marmi ^C	MS	Carrara	Miseglia, Via dei Campi, 1/B	63	51,3	35 	4 	06-07/2013
S.C. Strada dei Marmi ^C	MS	Carrara	Miseglia, uscita galleria S. Croce	76	64,3	5 	1.5 	06-07/2013
S.C. Strada dei Marmi ^C	MS	Carrara	Miseglia, uscita galleria S. Croce	75,1	63,4	5 	4 	06-07/2013
S.C. Strada dei Marmi ^C	MS	Carrara	Miseglia, Via dei campi, 2 - piazzetta	58,5	46,8	40 	4 	06-07/2013
S.C. Strada dei Marmi ^C	MS	Carrara	Miseglia, Via dei campi 2, uscita galleria S. Croce	63	51,3	40 	1.5 	06-07/2013
Via Emilia/Cavalcavia S. Ermete Nord ^C	PI	Pisa	Via Emilia, 57	66,3	60,3	3 	3 	05/2014
S.G.C. FIPILI ^C	PI	Pisa	Via Bertani, 27	61,2	52,5	104 	4 	05/2014
S.G.C. FIPILI ^C	PI	Pisa	Via Bertani, 6 - Giardino	62,2	53,5	70 	1.5 	05/2014
S.G.C. FIPILI ^C	PI	Pisa	Via della Ferrovia, 9	65,8	57,1	77 	4 	05/2014
S.G.C. FIPILI ^C	PI	Pisa	Via Bertani, 3 - Giardino	56,3	47,6	137 	1.5 	05/2014
S.P. 24 Arnaccio-Calci ^C	PI	Vicopisano	Via Telemaco Signorini, 8/A - Il Piano	64,7	58,7	17 	7.5 	03/2014
S.P. 24 Arnaccio-Calci ^C	PI	Vicopisano	Via Telemaco Signorini, 8/B	61,2	55,2	18 	4 	03/2014
S.P. 24 Arnaccio-Calci ^C	PI	Vicopisano	Via Telemaco Signorini, 13/B	60	54	23 	4 	03/2014
S.P. 24 Arnaccio-Calci ^C	PI	Vicopisano	Via Telemaco Signorini, 3	62,3	56,3	16 	4 	03/2014
Via Santa Margherita ^C	PO	Prato	Via Santa Margherita, 25	72	-	-	4 	12/2014
Via prov. Lucchese (SR 435) ^C	PT	Uzzano	Via prov. Lucchese 101 km 19.4	68,9	62,4	6 	4 	11-12/2013
Via prov. Lucchese (SR 435) ^C	PT	Uzzano	Via prov. Lucchese 103	65,7	59,3	5.9 	4 	05-06/2014
SS1 Aurelia ^C	GR	Magliano in Toscana	Magliano - Loc. Collecchio	64,5	59	50 	4 	10/2014

 L _{Aeq} periodo diurno (h.6-22) dB(A)	 Numero di metri da bordo strada	 Numero di metri dalla linea di mezzzeria	 Numero di metri dal suolo	 Numero di metri dal margine stradale
 L _{Aeq} periodo notturno (h.22-6) dB(A)	 Numero di metri dalla facciata retrostante	 Numero di metri dal cordolo marciapiede	 Numero di metri da superfici riflettenti	 Numero di metri dalla rotondella, stimata dalla cartografia

Nota: Le misure sono state effettuate per il controllo e il monitoraggio del rumore generato dalle differenti infrastrutture di trasporto.
M) Monitoraggio; **C)** Controllo; **C H)** Misure effettuate all'interno delle attività previste dal Progetto HUSH (descritto nell'Annuario dei dati ambientali ARPAT 2013 - <http://issuu.com/arpatoscana/docs/arp-at-annuario-dati-ambientali-tosc/57>)