

Controlli aree di balneazione costiere 2022

Provincia	Aree totali	Aree fuori norma	Aree a norma	km totali	km fuori norma	km a norma	Controlli totali	Controlli fuori norma	Controlli a norma
Massa Carrara	17	3	14	15,67	3,33	12,34	106	3	103
Lucca	21	1	20	20,62	0,20	20,42	128	1	127
Pisa	13	0	13	30,46	0,00	30,46	78	0	78
Livorno	141	13	128	330,38	11,86	318,52	876	21	855
Grosseto	78	5	73	200,05	7,94	192,11	502	31	471
Toscana	270	22	248	597,18	23,33	573,85	1.690	56	1.634

Controlli aree di balneazione interne 2022

Provincia	Aree totali	Aree fuori norma	Aree a norma	km totali	km fuori norma	km a norma	Controlli totali	Controlli fuori norma	Controlli a norma
Pisa	1	0	1	0,22	0,00	0,22	6	0	6
Livorno	1	0	1	0,21	0,00	0,21	6	0	6
Grosseto	1	0	1	1,58	0,00	1,58	6	0	6
Firenze	4	0	4	1,42	0,00	1,42	28	0	28
Toscana	7	0	7	3,42	0,00	3,42	46	0	46

Controlli aree di balneazione costiere 2021

Provincia	Aree totali	Aree fuori norma	Aree a norma	km totali	km fuori norma	km a norma	Controlli totali	Controlli fuori norma	Controlli a norma
Massa Carrara	17	5	12	15,67	3,38	12,29	108	6	102
Lucca	21	3	18	20,61	1,44	19,18	132	3	129
Pisa	13	0	13	30,46	0,00	30,46	81	0	81
Livorno	138	5	133	330,25	5,95	324,30	861	6	855
Grosseto	78	4	74	200,05	5,29	194,76	475	4	471
Toscana	267	17	250	597,04	16,06	580,98	1657	19	1638

Controlli aree di balneazione interne 2021

Provincia	Aree totali	Aree fuori norma	Aree a norma	km totali	km fuori norma	km a norma	Controlli totali	Controlli fuori norma	Controlli a norma
Pisa	1	0	1	0,22	0,00	0,22	6	0	6
Livorno	1	0	1	0,21	0,00	0,21	6	0	6
Grosseto	1	0	1	1,58	0,00	1,58	6	0	6
Firenze	4	0	4	1,42	0,00	1,42	24	0	24
Toscana	7	0	7	3,43	0,00	3,43	42	0	42

Controlli aree di balneazione costiere 2020

Provincia	Aree totali	Aree fuori norma	Aree a norma	km totali	km fuori norma	km a norma	Controlli totali	Controlli fuori norma	Controlli a norma
Massa Carrara	17	9	8	15,67	9,98	5,69	111	15	96
Lucca	21	3	18	20,62	0,70	19,92	111	3	108
Pisa	13	2	11	30,46	3,52	26,94	71	4	67
Livorno	139	9	130	330,25	7,06	323,19	720	9	711
Grosseto	78	6	72	200,05	7,85	192,20	405	6	399
Toscana	268	29	239	597,05	29,11	567,94	1418	37	1381

Controlli aree di balneazione interne 2020

Provincia	Aree totali	Aree fuori norma	Aree a norma	km totali	km fuori norma	km a norma	Controlli totali	Controlli fuori norma	Controlli a norma
Pisa	1	0	1	0,22	0,00	0,22	5	0	5
Livorno	1	0	1	0,21	0,00	0,21	5	0	5
Grosseto	1	0	1	1,58	0,00	1,58	5	0	5
Firenze	4	0	4	1,42	0,00	1,42	20	0	20
Toscana	7	0	7	3,43	0,00	3,43	35	0	35

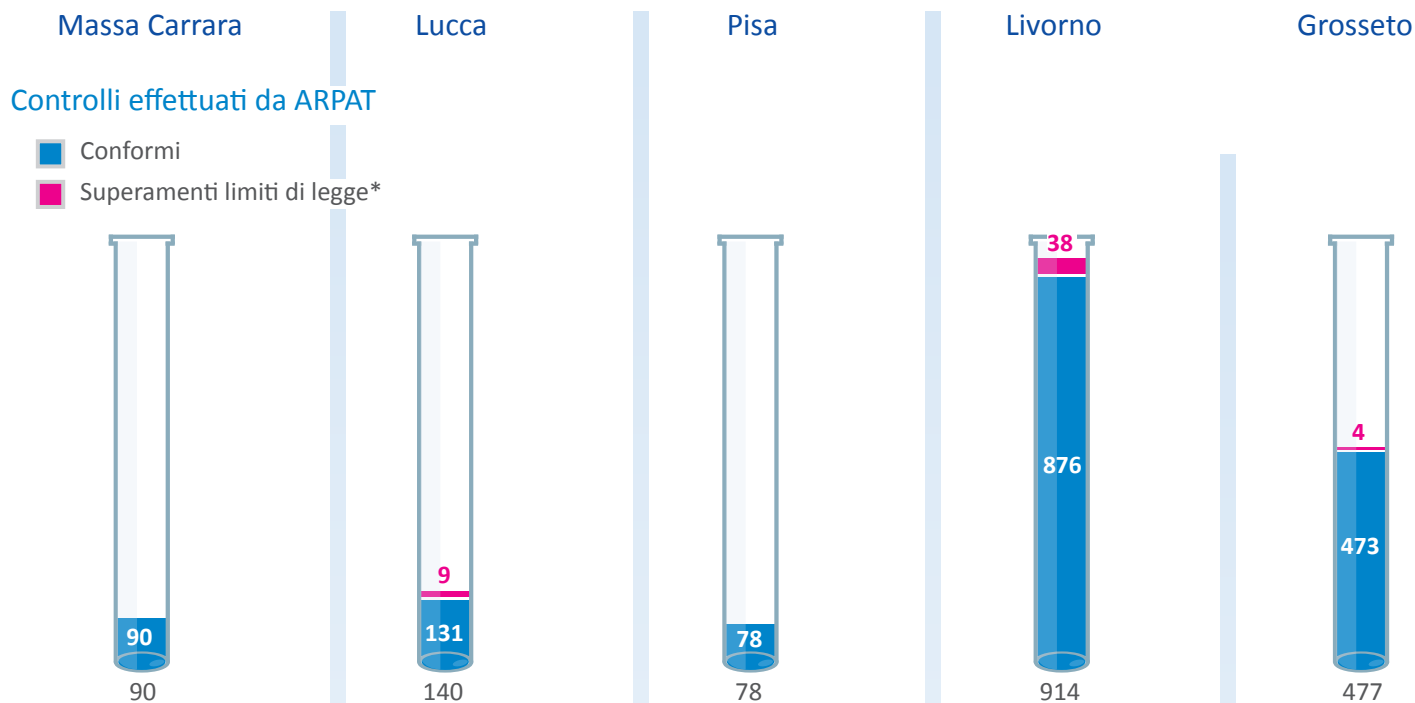
Controlli aree di balneazione costiere 2019

	Aree totali	Aree fuori norma	Aree a norma	km totali	km fuori norma	km a norma	Controlli totali	Controlli fuori norma	Controlli a norma
Massa Carrara	16	8	8	15,67	7,99	7,68	116	12	104
Lucca	21	8	13	20,61	5,07	15,54	145	9	136
Pisa	13	5	9	30,67	8,55	22,12	92	5	87
Livorno	139	6	134	329,75	4,3	325,45	868	9	859
Grosseto	78	10	69	201,65	12,95	188,7	488	12	476
TOSCANA	267	37	233	598,35	38,86	559,49	1709	47	1662

Controlli aree di balneazione interne 2019

	Aree totali	Aree fuori norma	Aree a norma	km totali	km fuori norma	km a norma	Controlli totali	Controlli fuori norma	Controlli a norma
Pisa	1	1	0	0,22	0,22	0	6	1	5
Livorno	1	0	1	0,21	0	0,21	6	0	6
Grosseto	1	0	1	1,58	0	1,58	6	0	6
Firenze	4	0	4	1,42	0	1,42	24	0	24
TOSCANA	7	1	6	3,43	0,22	3,21	42	1	41

Controlli sulle aree di balneazione costiere della Toscana - Anno 2018



* Valori limite per la verifica della balneabilità delle acque - all. A DM 30/03/10 (comma 1 art. 2 DM 30/03/10)

Enterococchi intestinali: max 200 UFC/100 ml, **Escherichia coli:** max 500 UFC/100 ml

UFC: Unità Formante Colonie

Situazione delle aree di balneazione

■ A norma
■ Fuori norma**

** Aree nelle quali si è verificato il superamento dei limiti normativi previsti in almeno uno dei campioni prelevati durante la stagione balneare 2018

Km di costa controllati

■ A norma
■ Fuori norma

TOSCANA



1699 controlli ARPAT
1648 conformi
51 non conformi

263 aree di balneazione
234 a norma
29 fuori norma

597 Km di costa
565 a norma
32 fuori norma



Controlli 2017 sulle aree di balneazione costiere della Toscana

DESCRIZIONE

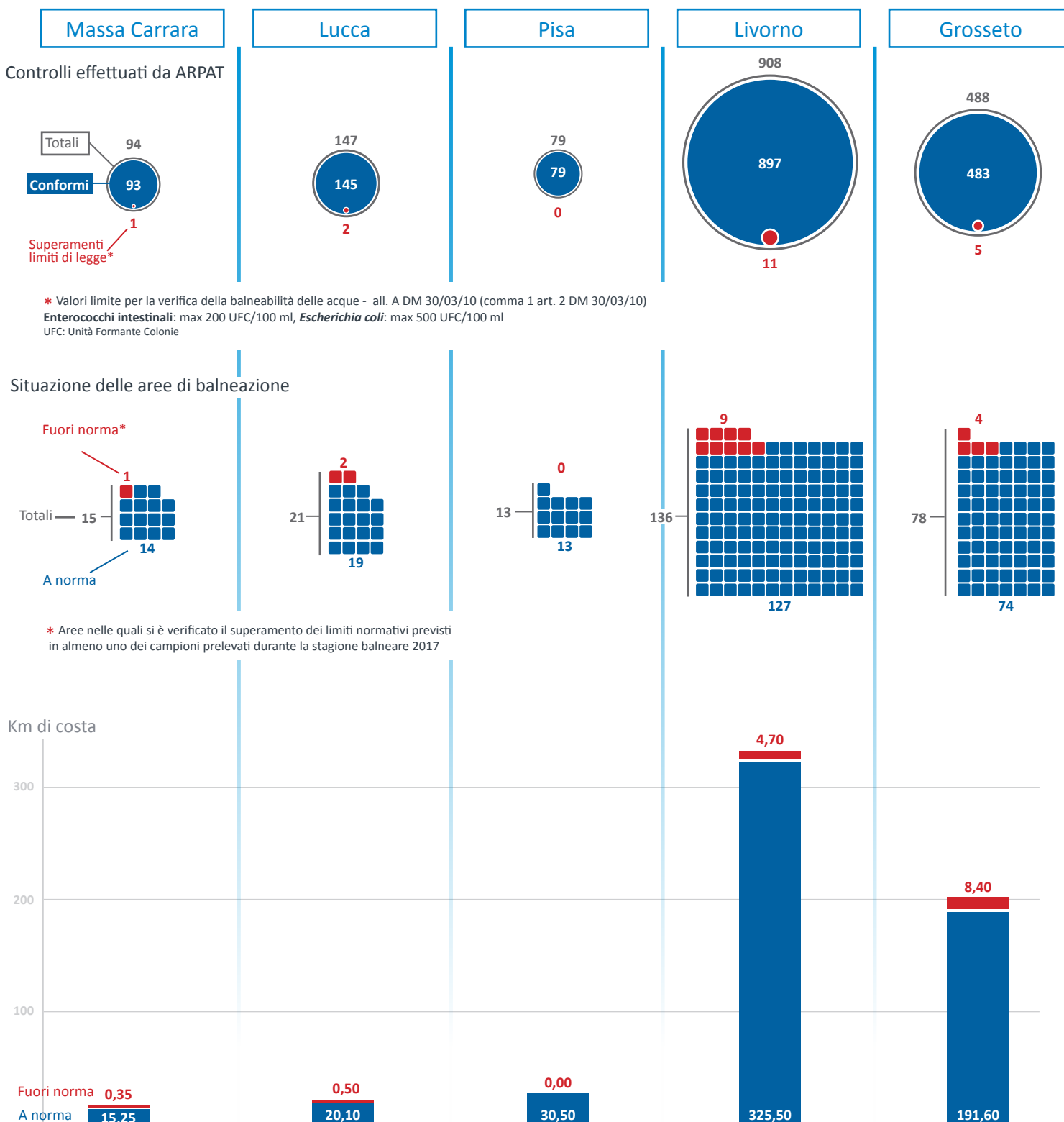
L'indicatore rappresenta i casi di inquinamento nelle acque di balneazione emersi durante la stagione 2017 in base ai controlli che hanno rilevato un superamento di almeno uno dei limiti normativi.

MESSAGGIO CHIAVE

Nel 2017 si sono avuti pochi casi di inquinamento rispetto al numero di controlli effettuati da ARPAT ed in leggera diminuzione rispetto al 2016: solo 19 campioni totali (1,1%) non hanno rispettato i limiti (1,3% nel 2016), interessando 16 aree (17 nel 2016) per meno di 14 km di costa (più di 15 km nel 2016).

COSA FA ARPAT

Ogni stagione (da aprile a settembre), ARPAT controlla almeno mensilmente tutte le acque di balneazione della Toscana, effettuando misure, prelievi e analisi microbiologiche per determinare l'idoneità alla balneazione.



TOSCANA



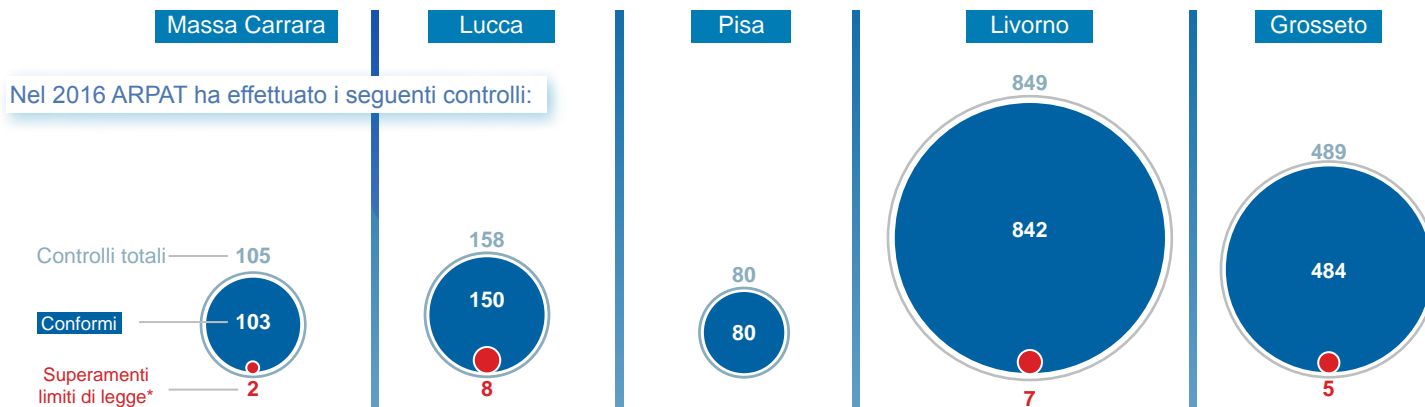
Controlli ARPAT
 1697 conformi
 19 superamento limiti di legge

Aree di balneazione
 247 a norma
 16 fuori norma

Km di costa
 582,9 a norma
 13,9 fuori norma

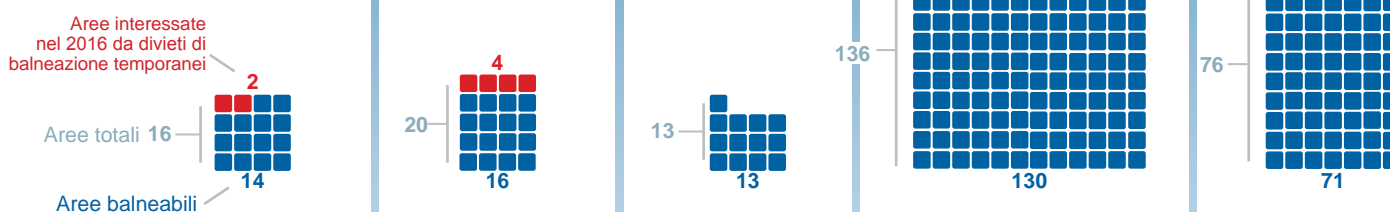


Controlli 2016 sulle aree di balneazione costiere della Toscana

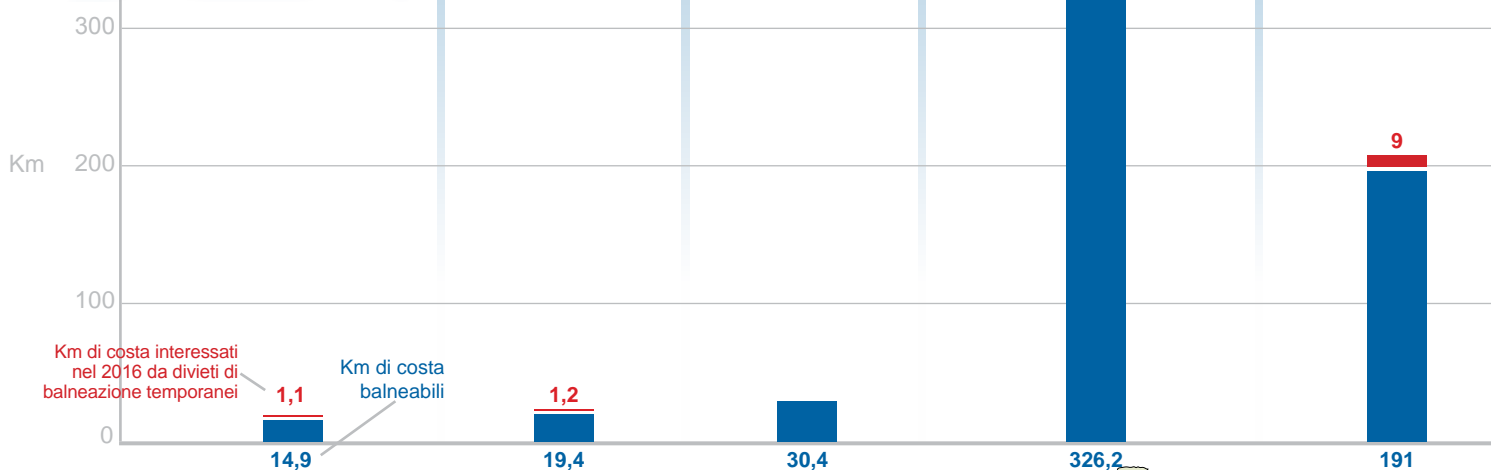


* Valori limite per la verifica della balneabilità delle acque all. A DM 30/03/10 (comma 1 art. 2 DM 30/03/10)
 Enterococchi intestinali: max 200 UFC/100 ml
 Escherichia coli: max 500 UFC/100 ml
 UFC: Unità Formante Colonie

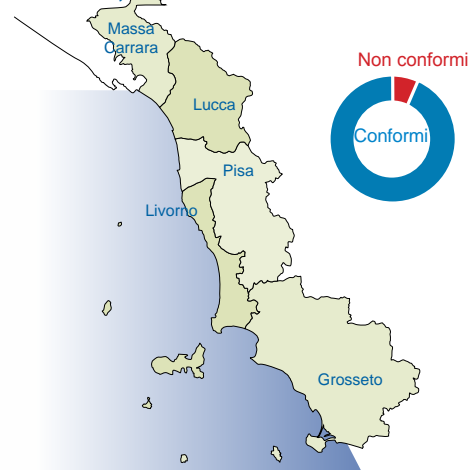
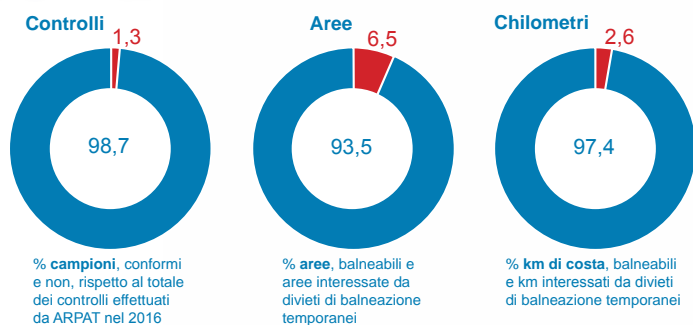
Situazione delle aree di balneazione:



Chilometri di costa interessati:



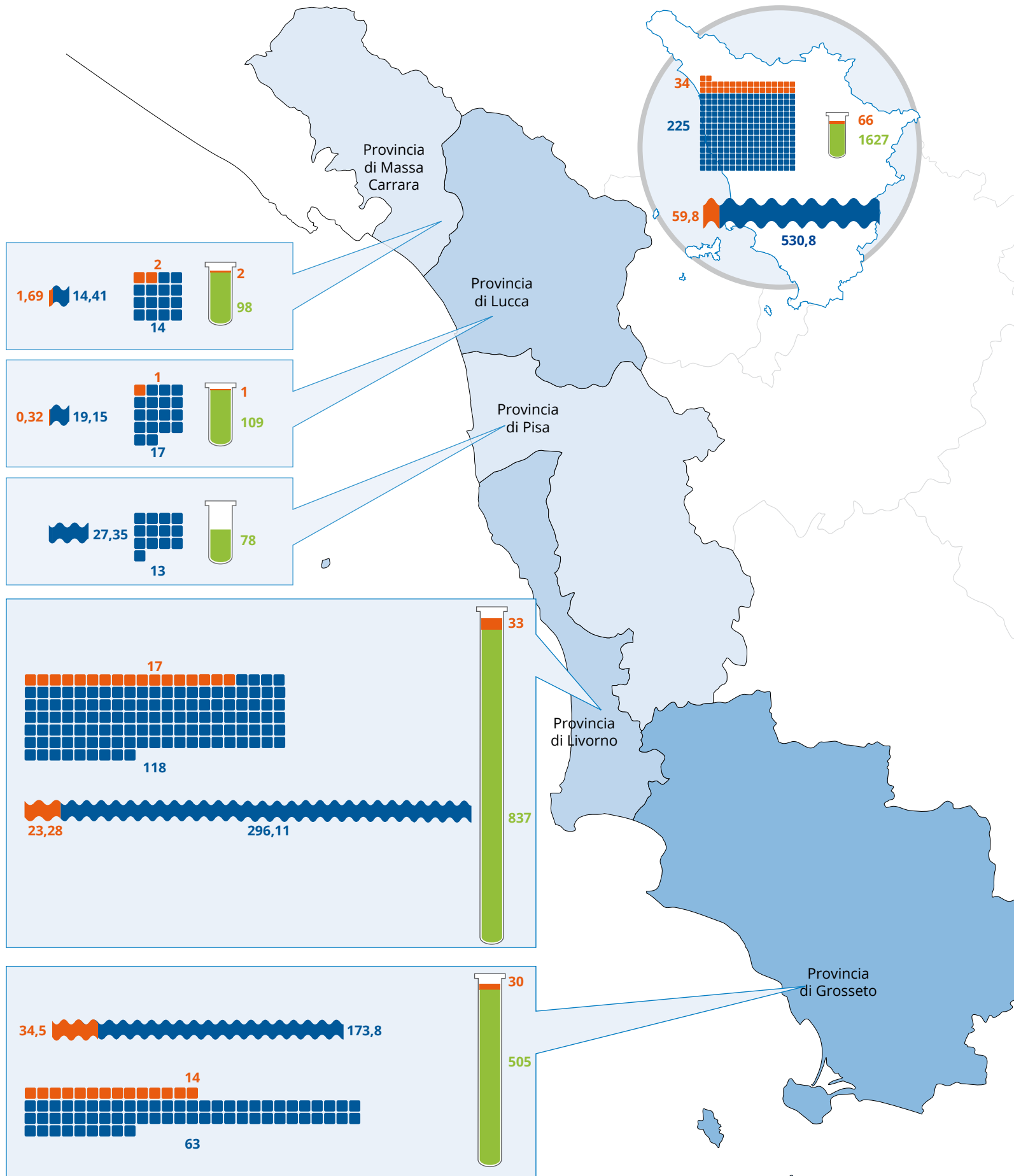
TOSCANA: 597,3 km di costa balneabile (isole comprese) suddivisi in 261 aree omogenee



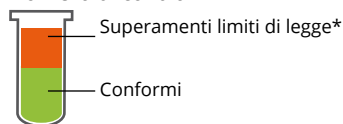
La qualità delle aree di balneazione controllate nel 2016 si è mantenuta a un livello "eccellente", sostanzialmente stabile rispetto al 2014-15, con quasi il 91% delle aree (243) ed il 96% dei km di costa che si colloca in questa classe. La distribuzione nelle varie classi denota un certo miglioramento rispetto al 2015: le aree "buone" salgono da 14 a 17, quelle "sufficienti" scendono da 7 a 6 e le "scarse" restano solo 2, da 3 che erano nel 2015. Ancora una volta la costa toscana settentrionale (litorale apuo-versiliese) è quella con la maggior percentuale di aree in classe diversa da quella "eccellente" (quasi 1 su 3) con 1 area "scarsa" e 3 "sufficienti". Le altre zone non eccellenti sono spesso localizzate in prossimità di sbocchi a mare di corsi d'acqua, alcuni dei quali già soggetti a divieto permanente di balneazione per motivi igienicosanitari, che appaiono in progressivo miglioramento. La stagione balneare 2016 ha avuto un limitato numero di casi di non conformità, in netta diminuzione rispetto all'anno precedente: solo 22 campioni (1,3% sul totale di quelli prelevati) non hanno rispettato i limiti normativi (nel 2015 si sono avuti 67 casi, corrispondenti al 3,9%) e da 35 aree di balneazione (60 km di costa) interessate da contaminazione nel 2015 si passa alla metà (17 aree) nel 2016, relative a poco più di 15 km di costa.

Balneazione

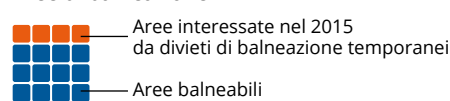
Controlli 2015 sulle aree di balneazione costiere della Toscana



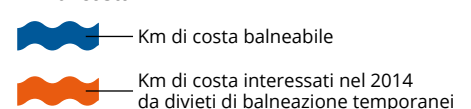
Numero di controlli



Aree di balneazione



Km di costa



*Valori limite per la verifica della balneabilità delle acque all. A DM 30/3/10 (comma 1 art. 2 DM 30/3/10):

Enterococchi intestinali: max 200 UFC/100 ml

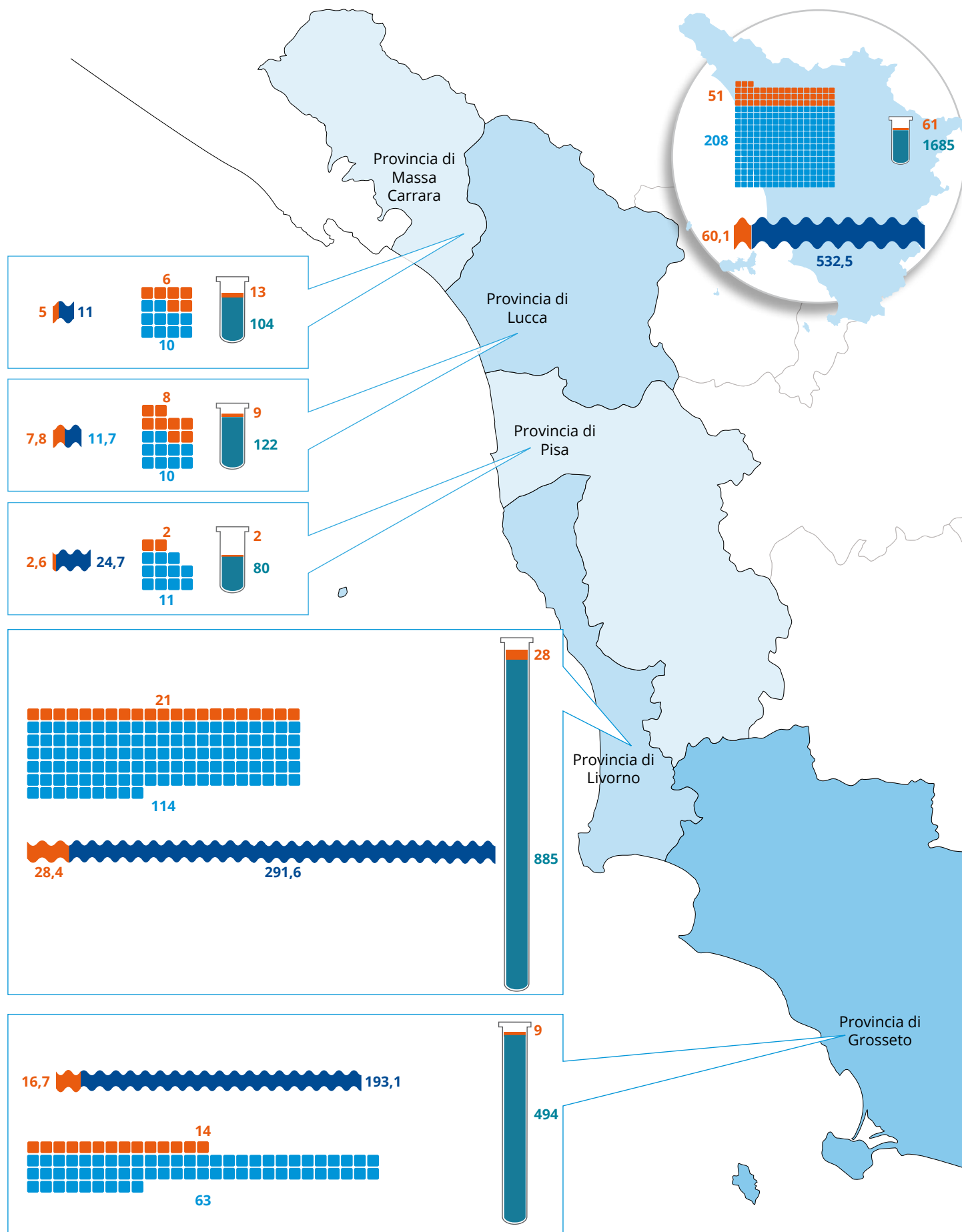
Escherichia coli: max 500 UFC/100 ml

UFC: Unità formante colonie

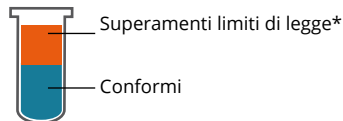


Balneazione

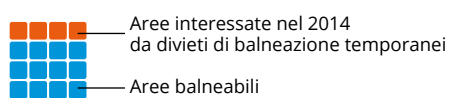
Controlli 2014 aree di balneazione costiere della Toscana



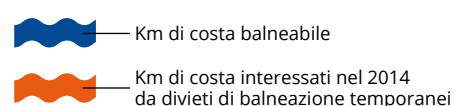
Numero di controlli



Aree di balneazione



Km di costa



*Valori limite per la verifica della balneabilità delle acque all. A DM 30/3/10 (comma 1 art. 2 DM 30/3/10):

Enterococchi intestinali: max 200 UFC/100 ml

Escherichia coli: max 500 UFC/100 ml

UFC: Unità formante colonie