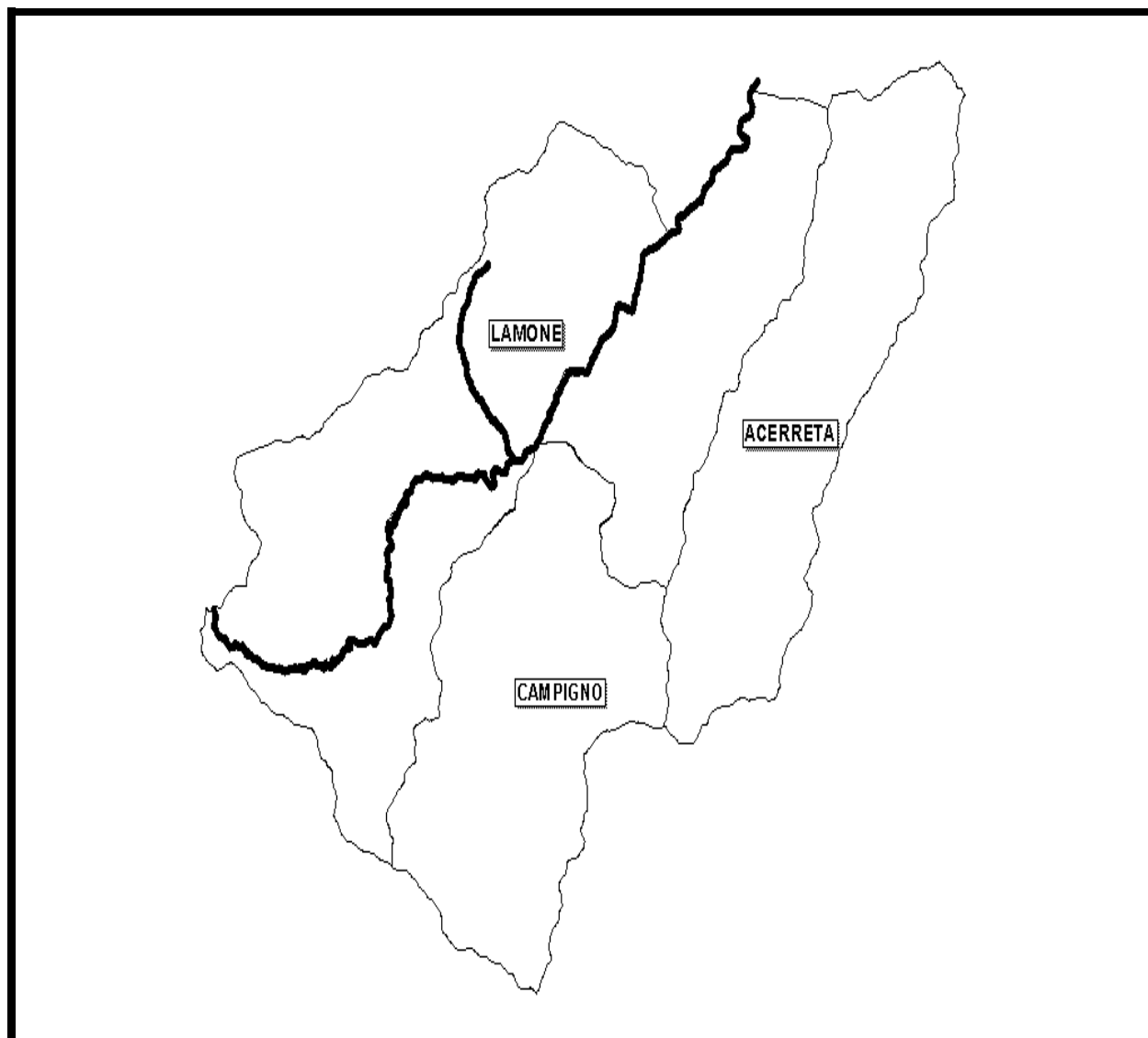
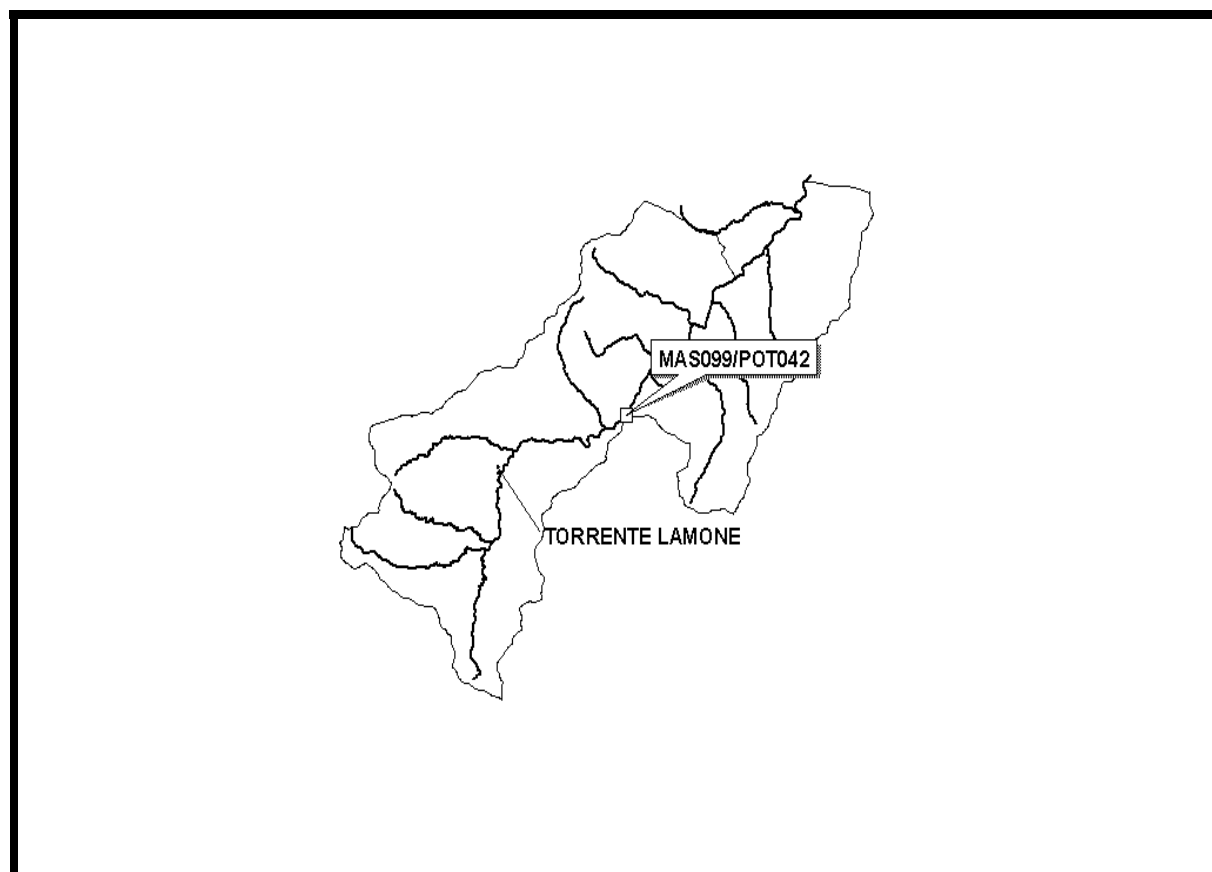


Bacino: Lamone



Bacino: Lamone

Sottobacino: Lamone



Bacino: **Lamone**









Sottobacino: **Lamone**
Torrente Lamone
IDENTIFICAZIONE DEL PUNTO

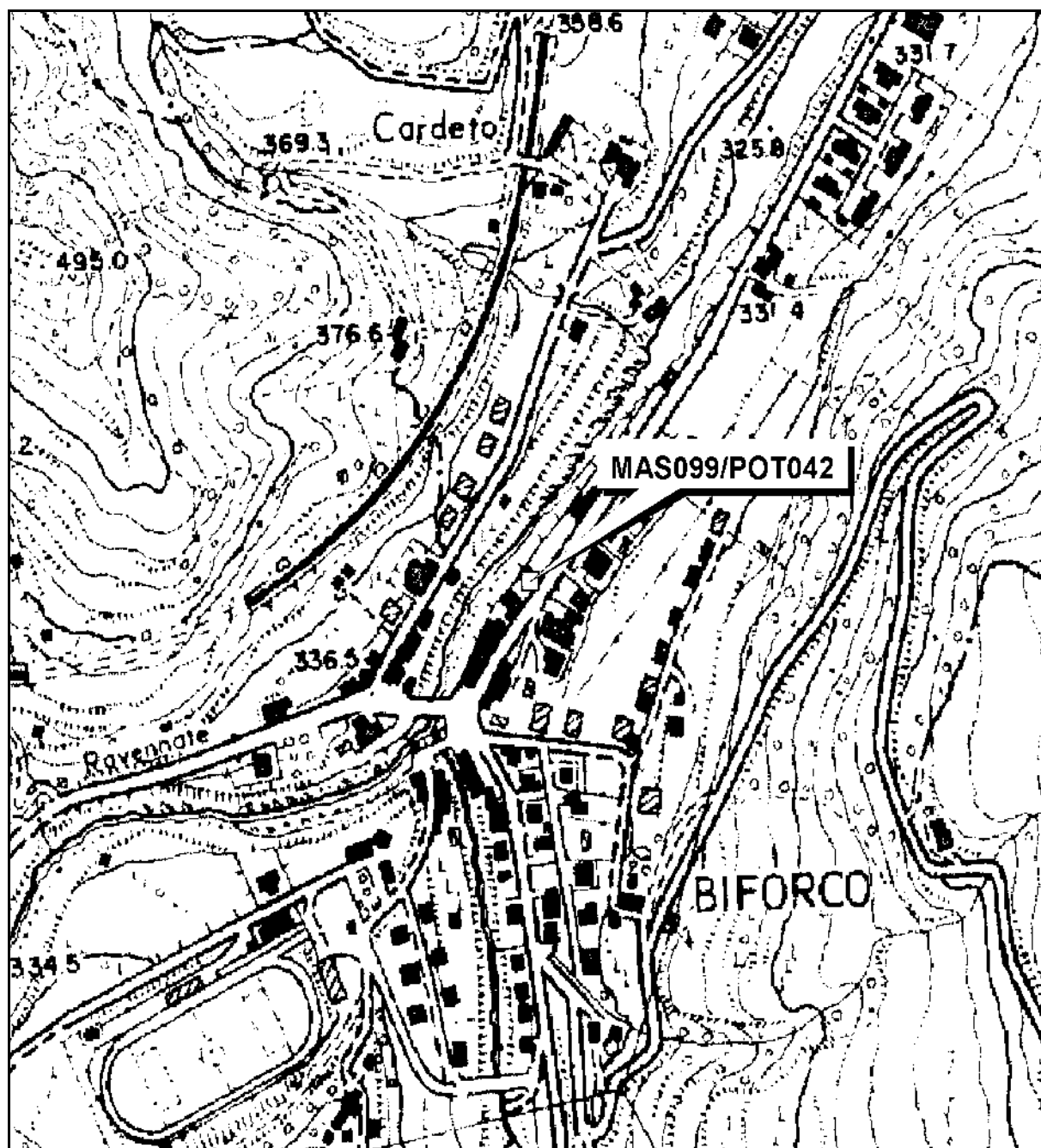
Codice: MAS099/POT042 Comune: Marradi (FI) Denominazione: Presa Acquedotto Campigno Ordine asta: I Carta Tecnica Regionale: 253120 ATO: 3 Autorità di Bacino: Lamone	Tipo analisi Chimiche <input checked="" type="checkbox"/> Biologiche <input checked="" type="checkbox"/> Sost. Pericolose <input type="checkbox"/> Biota <input checked="" type="checkbox"/> Sedimenti <input type="checkbox"/>	Rete monitoraggio Qualità acqua <input checked="" type="checkbox"/> Potabilizzazione <input checked="" type="checkbox"/> Vita pesci <input type="checkbox"/> Balneazione <input type="checkbox"/>
	Dip. Prov.le ARPAT: Firenze	

CRITERI DI LOCALIZZAZIONE

Idrologici	
Distanza da sorgente: 13,0 Km	Distanza da foce: Fuori Regi
Note:	

Ambientali

Centro urbano  Monte <input checked="" type="checkbox"/> Presso <input type="checkbox"/> Valle <input type="checkbox"/> Note:	Zona industriale  Monte <input type="checkbox"/> Presso <input type="checkbox"/> Valle <input type="checkbox"/> Note:	Zona agricola zootecnica  Monte <input type="checkbox"/> Presso <input type="checkbox"/> Valle <input type="checkbox"/> Note:	Derivazioni  Monte <input type="checkbox"/> Presso <input checked="" type="checkbox"/> Valle <input type="checkbox"/> Note:
Scarichi domestici  Monte <input type="checkbox"/> <input type="checkbox"/> Valle <input type="checkbox"/> Note:	Scarichi industriali  Monte <input type="checkbox"/> <input type="checkbox"/> Valle <input type="checkbox"/> Note:	Scarico depuratore  Monte <input checked="" type="checkbox"/> <input type="checkbox"/> Valle <input type="checkbox"/> Note:	Altre attività  Monte <input type="checkbox"/> Presso <input type="checkbox"/> Valle <input type="checkbox"/> Note:



Bacino: Lamone

Sottobacino: Lamone

Aggiornamento: DGRT 219 04/03/2002

C.T.R. 253120

Coordinate Gauss Boaga

X: 1708429

Y: 4882521