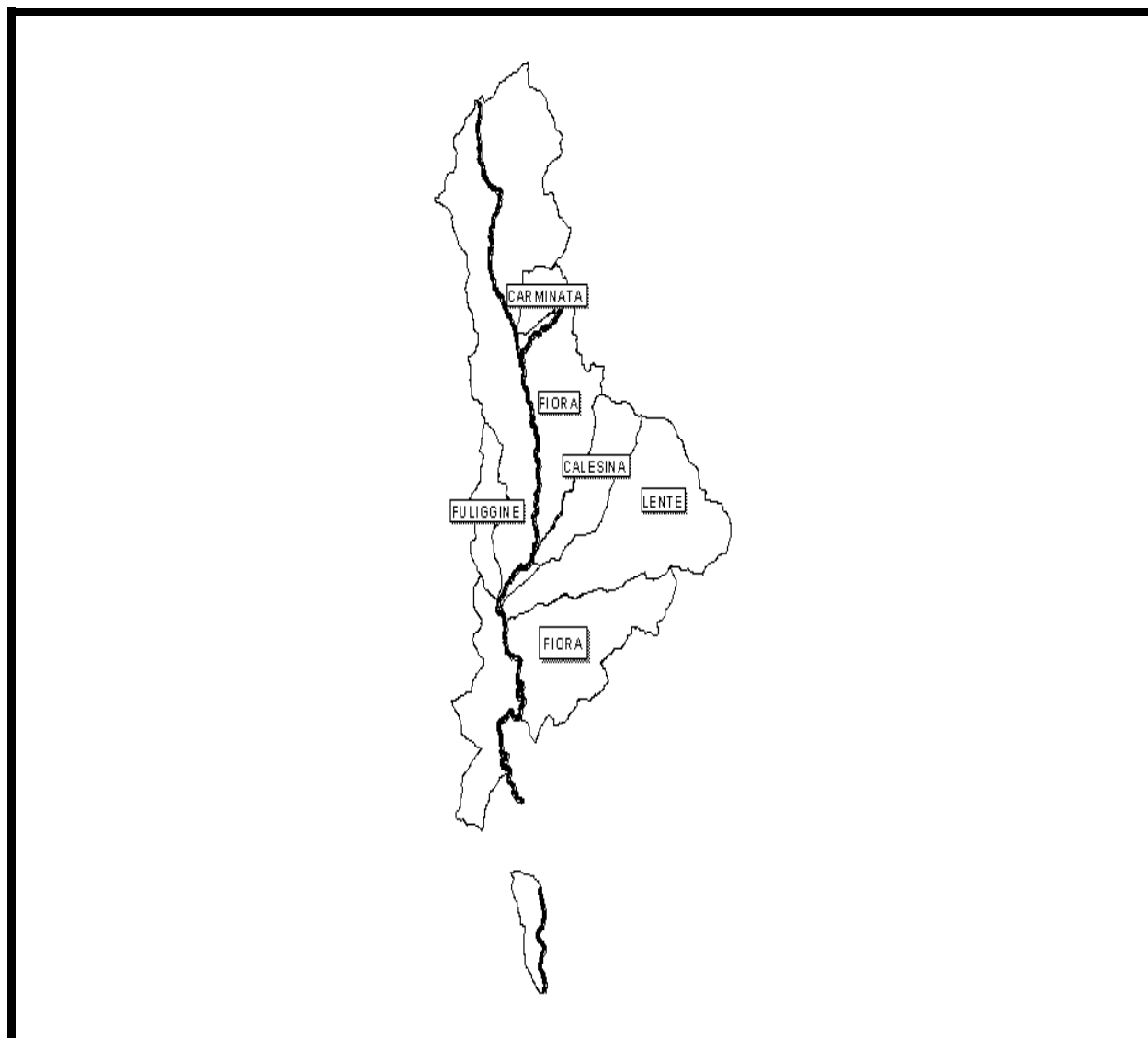
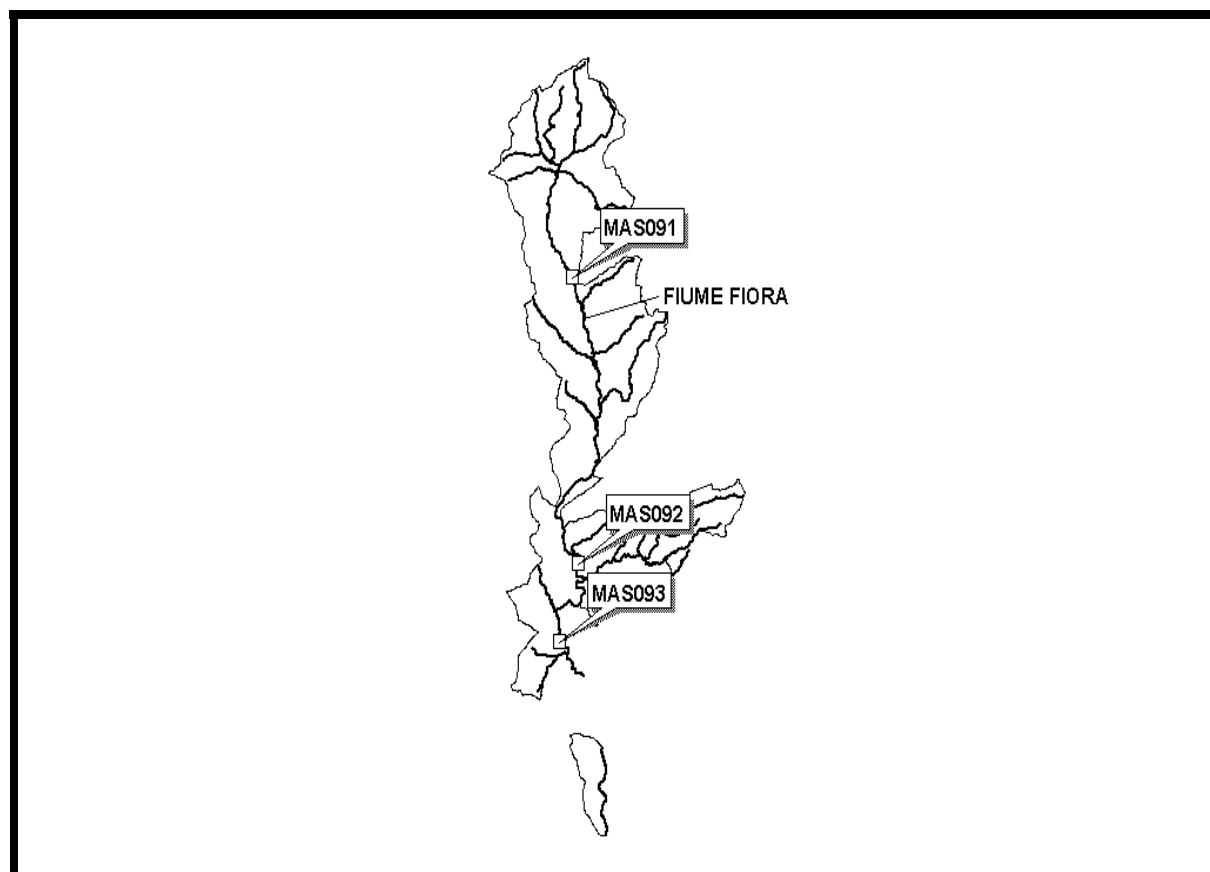


Bacino: Fiora



Bacino: Fiora

Sottobacino: Fiora



Bacino: **Fiora**




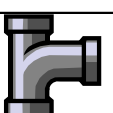




Sottobacino: **Fiora**
Fiume Fiora
IDENTIFICAZIONE DEL PUNTO

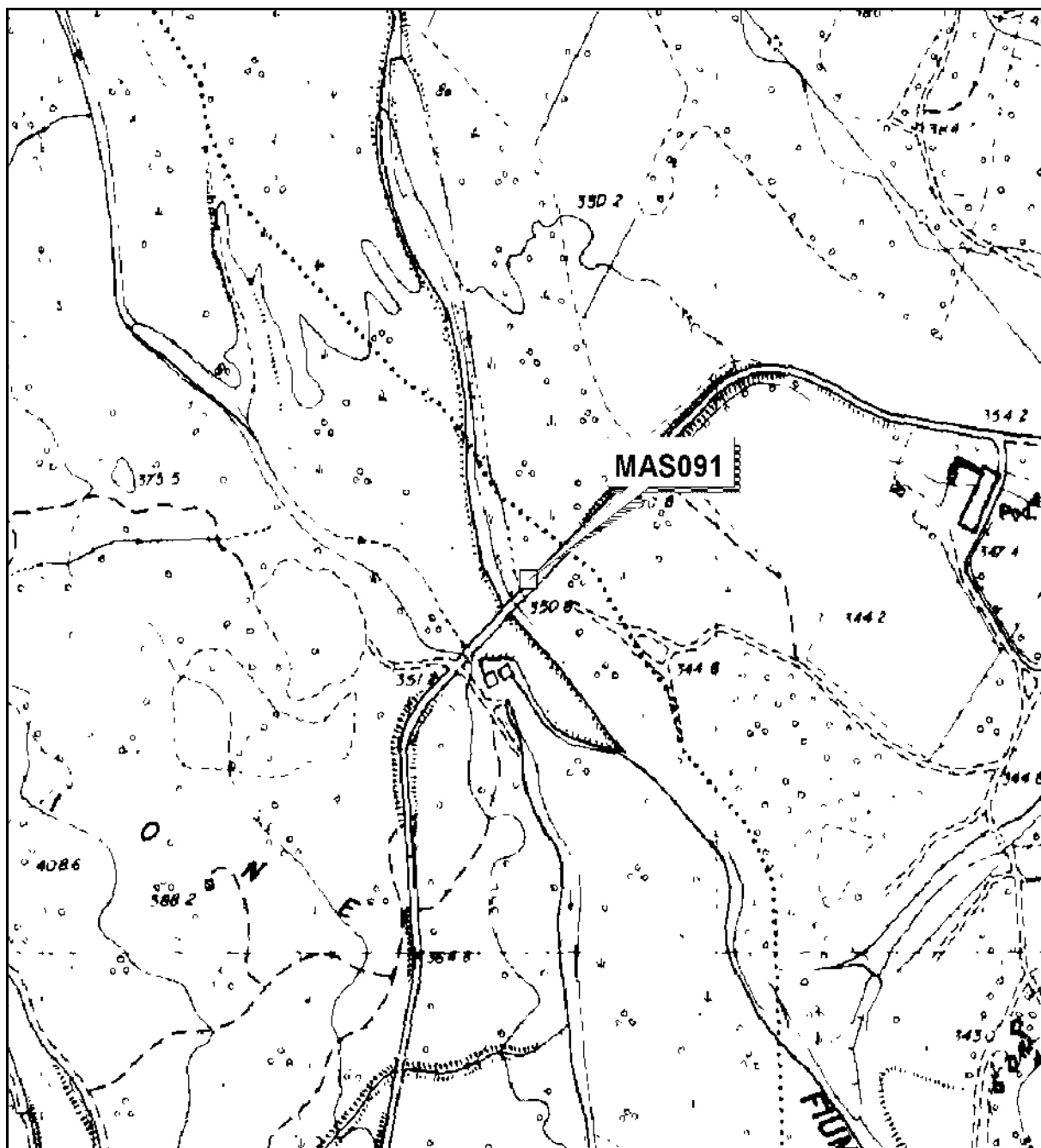
Codice: MAS091 Comune: Semproniano (GR) Denominazione: S.P. 119 Cellena Selvena Km. 5,5 a valle ponte Ordine asta: I Carta Tecnica Regionale: 332040 ATO: 6 Autorità di Bacino: Fiora	Tipo analisi Chimiche <input checked="" type="checkbox"/> Biologiche <input checked="" type="checkbox"/> Sost. Pericolose <input type="checkbox"/> Biota <input checked="" type="checkbox"/> Sedimenti <input type="checkbox"/>	Rete monitoraggio Qualità acqua <input checked="" type="checkbox"/> Potabilizzazione <input type="checkbox"/> Vita pesci <input type="checkbox"/> Balneazione <input type="checkbox"/>
	Dip. Prov.le ARPAT: Grosseto	

CRITERI DI LOCALIZZAZIONE

Idrologici	
Distanza da sorgente: 14,3 Km	Distanza da foce: 42,7 Km
Note:	

Ambientali

Centro urbano  Monte <input type="checkbox"/> Presso <input type="checkbox"/> Valle <input checked="" type="checkbox"/> Note: S.Fiora,Selva,Bagnore	Zona industriale  Monte <input type="checkbox"/> Presso <input type="checkbox"/> Valle <input checked="" type="checkbox"/> Note: Salumificio	Zona agricola zootecnica  Monte <input type="checkbox"/> Presso <input type="checkbox"/> Valle <input checked="" type="checkbox"/> Note: Allevamento tacchini	Derivazioni  Monte <input type="checkbox"/> Presso <input type="checkbox"/> Valle <input type="checkbox"/> Note:
Scarichi domestici  Monte <input type="checkbox"/> <input type="checkbox"/> Valle <input type="checkbox"/> Note:	Scarichi industriali  Monte <input type="checkbox"/> <input type="checkbox"/> Valle <input type="checkbox"/> Note:	Scarico depuratore  Monte <input type="checkbox"/> <input type="checkbox"/> Valle <input checked="" type="checkbox"/> Note: S. Fiora	Altre attività  Monte <input type="checkbox"/> Presso <input type="checkbox"/> Valle <input type="checkbox"/> Note:



Bacino: Fiora

Sottobacino: Fiora

Aggiornamento: DGRT 219 04/03/2002

C.T.R. 332040

Coordinate Gauss Boaga

X: 1712861

Y: 4737249

Bacino: **Fiora**




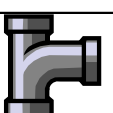




Sottobacino: **Fiora**
Fiume Fiora
IDENTIFICAZIONE DEL PUNTO

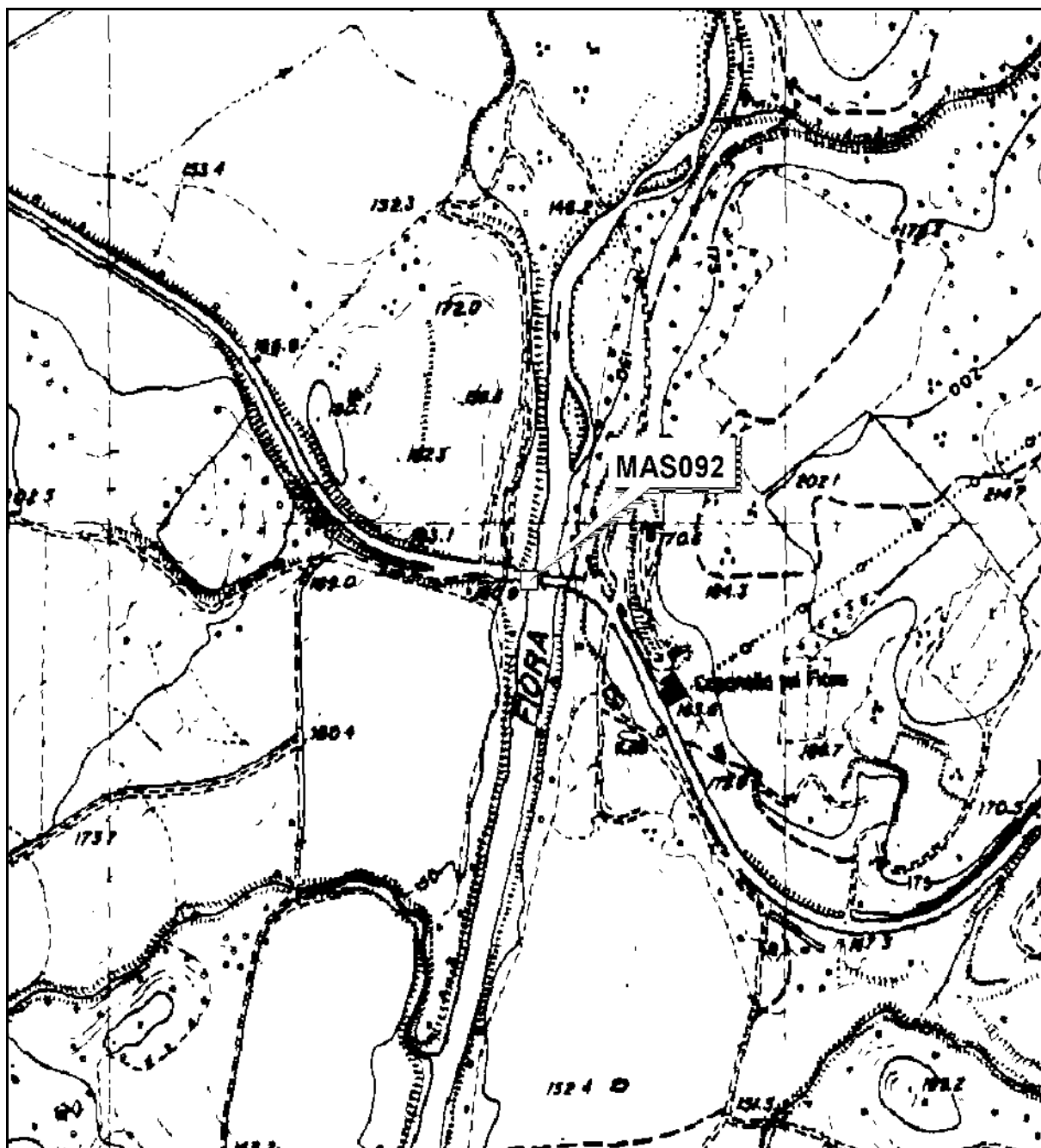
Codice: MAS092 Comune: Pitigliano (GR) Denominazione: Km 42,8 ex S.S. 74 Maremmana Ordine asta: I Carta Tecnica Regionale: 343040 ATO: 6 Autorità di Bacino: Fiora	Tipo analisi Chimiche <input checked="" type="checkbox"/> Biologiche <input checked="" type="checkbox"/> Sost. Pericolose <input type="checkbox"/> Biota <input checked="" type="checkbox"/> Sedimenti <input type="checkbox"/>	Rete monitoraggio Qualità acqua <input checked="" type="checkbox"/> Potabilizzazione <input type="checkbox"/> Vita pesci <input type="checkbox"/> Balneazione <input type="checkbox"/>
	Dip. Prov.le ARPAT: Grosseto	

CRITERI DI LOCALIZZAZIONE

Idrologici	
Distanza da sorgente: 38,2 Km	Distanza da foce: 19,2 Km
Note:	

Ambientali

Centro urbano  Monte <input type="checkbox"/> Presso <input type="checkbox"/> Valle <input checked="" type="checkbox"/> Note: Lente	Zona industriale  Monte <input type="checkbox"/> Presso <input type="checkbox"/> Valle <input type="checkbox"/> Note:	Zona agricola zootecnica  Monte <input type="checkbox"/> Presso <input checked="" type="checkbox"/> Valle <input type="checkbox"/> Note:	Derivazioni  Monte <input type="checkbox"/> Presso <input type="checkbox"/> Valle <input type="checkbox"/> Note:
Scarichi domestici  Monte <input type="checkbox"/> <input type="checkbox"/> Valle <input checked="" type="checkbox"/> Note:	Scarichi industriali  Monte <input type="checkbox"/> <input type="checkbox"/> Valle <input type="checkbox"/> Note:	Scarico depuratore  Monte <input type="checkbox"/> <input type="checkbox"/> Valle <input checked="" type="checkbox"/> Note: Pitigliano	Altre attività  Monte <input type="checkbox"/> Presso <input checked="" type="checkbox"/> Valle <input type="checkbox"/> Note: Cave



Bacino: Fiora

Sottobacino: Fiora

Aggiornamento: DGRT 219 04/03/2002

C.T.R. 343040

Coordinate Gauss Boaga

X: 1713312

Y: 4718961

Bacino: **Fiora**




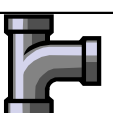




Sottobacino: **Fiora**
Fiume Fiora
IDENTIFICAZIONE DEL PUNTO

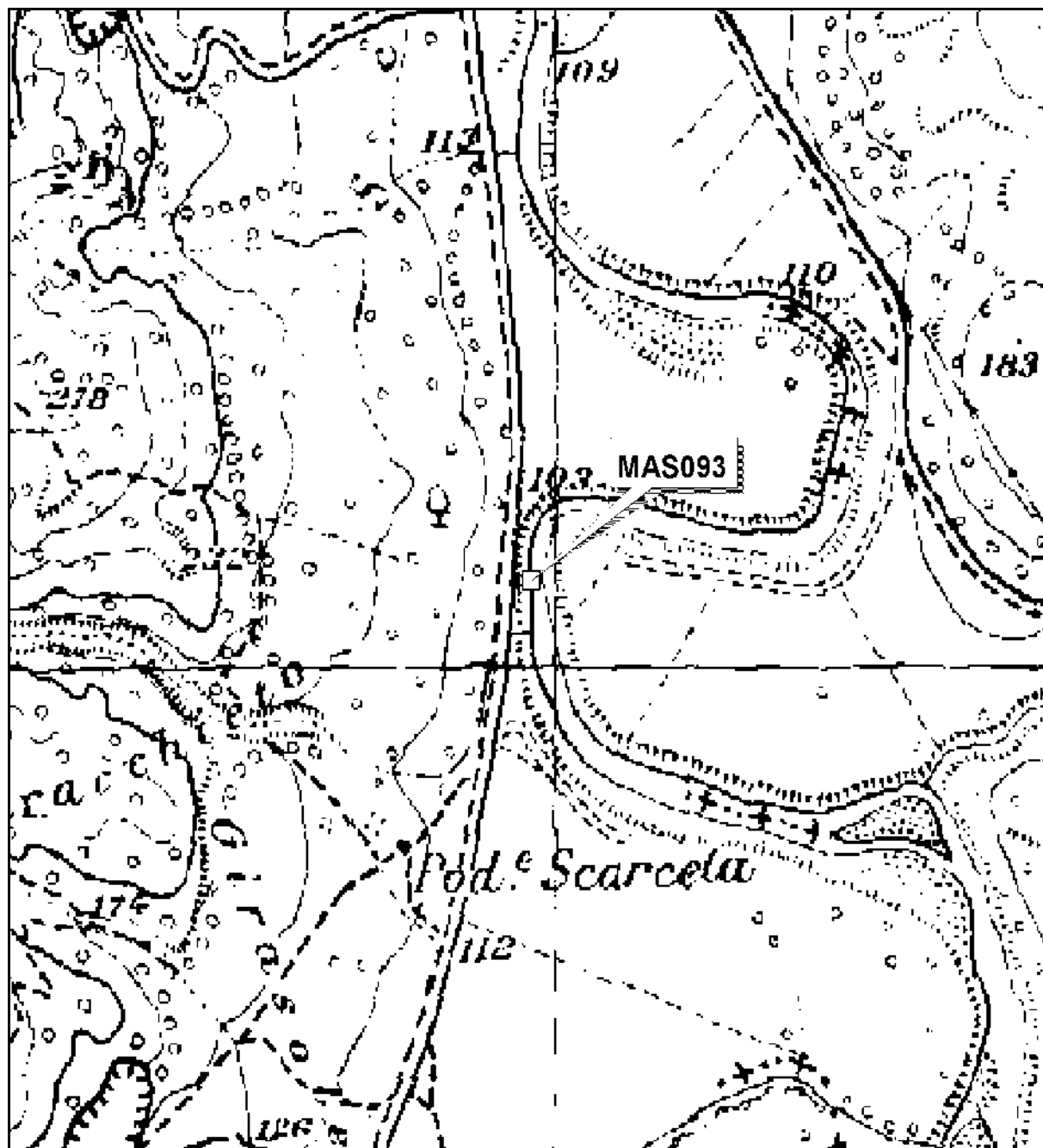
Codice: MAS093 Comune: Manciano (GR) Denominazione: Ex Franceschelli - S.P. 32 Manciano-Farnese Ordine asta: I Carta Tecnica Regionale: 343070 ATO: 6 Autorità di Bacino: Fiora	Tipo analisi Chimiche <input checked="" type="checkbox"/> Biologiche <input checked="" type="checkbox"/> Sost. Pericolose <input type="checkbox"/> Biota <input checked="" type="checkbox"/> Sedimenti <input type="checkbox"/>	Rete monitoraggio Qualità acqua <input checked="" type="checkbox"/> Potabilizzazione <input type="checkbox"/> Vita pesci <input type="checkbox"/> Balneazione <input type="checkbox"/>
	Dip. Prov.le ARPAT: Grosseto	

CRITERI DI LOCALIZZAZIONE

Idrologici	
Distanza da sorgente: 46,7 Km	Distanza da foce: 10,7 Km
Note:	

Ambientali

Centro urbano  Monte <input type="checkbox"/> Presso <input type="checkbox"/> Valle <input type="checkbox"/> Note:	Zona industriale  Monte <input type="checkbox"/> Presso <input type="checkbox"/> Valle <input type="checkbox"/> Note:	Zona agricola zootecnica  Monte <input type="checkbox"/> Presso <input checked="" type="checkbox"/> Valle <input type="checkbox"/> Note:	Derivazioni  Monte <input type="checkbox"/> Presso <input type="checkbox"/> Valle <input type="checkbox"/> Note:
Scarichi domestici  Monte <input type="checkbox"/> <input type="checkbox"/> Valle <input type="checkbox"/> Note:	Scarichi industriali  Monte <input type="checkbox"/> <input type="checkbox"/> Valle <input type="checkbox"/> Note:	Scarico depuratore  Monte <input type="checkbox"/> <input type="checkbox"/> Valle <input type="checkbox"/> Note:	Altre attività  Monte <input checked="" type="checkbox"/> Presso <input type="checkbox"/> Valle <input checked="" type="checkbox"/> Note: Cave



Bacino: Fiora

Sottobacino: Fiora

Aggiornamento: DGRT 219 04/03/2002

C.T.R. 343070

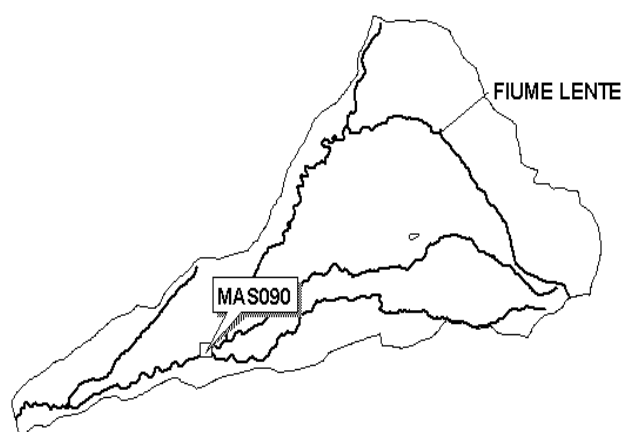
Coordinate Gauss Boaga

X: 1711912

Y: 4713930

Bacino: Fiora

Sottobacino: Lente



Bacino: **Fiora**









Sottobacino: **Lente**
Fiume Lente
IDENTIFICAZIONE DEL PUNTO

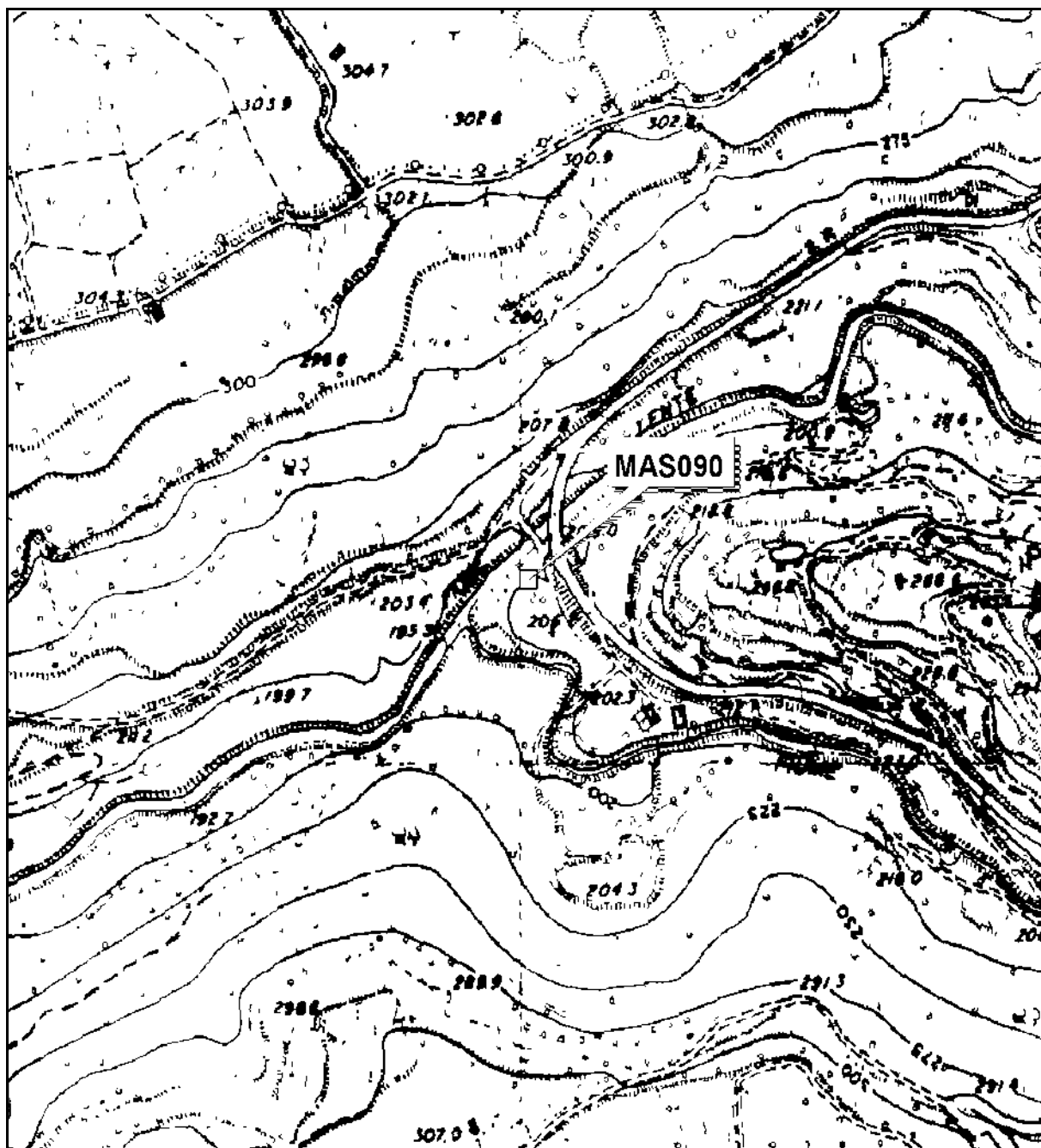
Codice: MAS090 Comune: Pitigliano (GR) Denominazione: S.P. 46 Pian della Madonna a valle ponte Ordine asta: II Carta Tecnica Regionale: 332160 ATO: 6 Autorità di Bacino: Fiora	Tipo analisi Chimiche <input checked="" type="checkbox"/> Biologiche <input checked="" type="checkbox"/> Sost. Pericolose <input type="checkbox"/> Biota <input checked="" type="checkbox"/> Sedimenti <input type="checkbox"/>	Rete monitoraggio Qualità acqua <input checked="" type="checkbox"/> Potabilizzazione <input type="checkbox"/> Vita pesci <input type="checkbox"/> Balneazione <input type="checkbox"/>
	Dip. Prov.le ARPAT: Grosseto	

CRITERI DI LOCALIZZAZIONE

Idrologici	
Distanza da sorgente: 17,1 Km	Distanza da foce: 6,5 Km
Note:	

Ambientali

Centro urbano  Monte <input type="checkbox"/> Presso <input type="checkbox"/> Valle <input type="checkbox"/> Note:	Zona industriale  Monte <input type="checkbox"/> Presso <input type="checkbox"/> Valle <input type="checkbox"/> Note:	Zona agricola zootecnica  Monte <input type="checkbox"/> Presso <input type="checkbox"/> Valle <input type="checkbox"/> Note:	Derivazioni  Monte <input type="checkbox"/> Presso <input type="checkbox"/> Valle <input type="checkbox"/> Note:
Scarichi domestici  Monte <input type="checkbox"/> <input type="checkbox"/> Valle <input type="checkbox"/> Note:	Scarichi industriali  Monte <input type="checkbox"/> <input type="checkbox"/> Valle <input type="checkbox"/> Note:	Scarico depuratore  Monte <input type="checkbox"/> <input type="checkbox"/> Valle <input type="checkbox"/> Note:	Altre attività  Monte <input type="checkbox"/> Presso <input type="checkbox"/> Valle <input type="checkbox"/> Note:



Bacino: Fiora

Sottobacino: Lente

Aggiornamento: DGRT 219 04/03/2002

C.T.R. 332160

Coordinate Gauss Boaga

X: 1718006

Y: 4723622