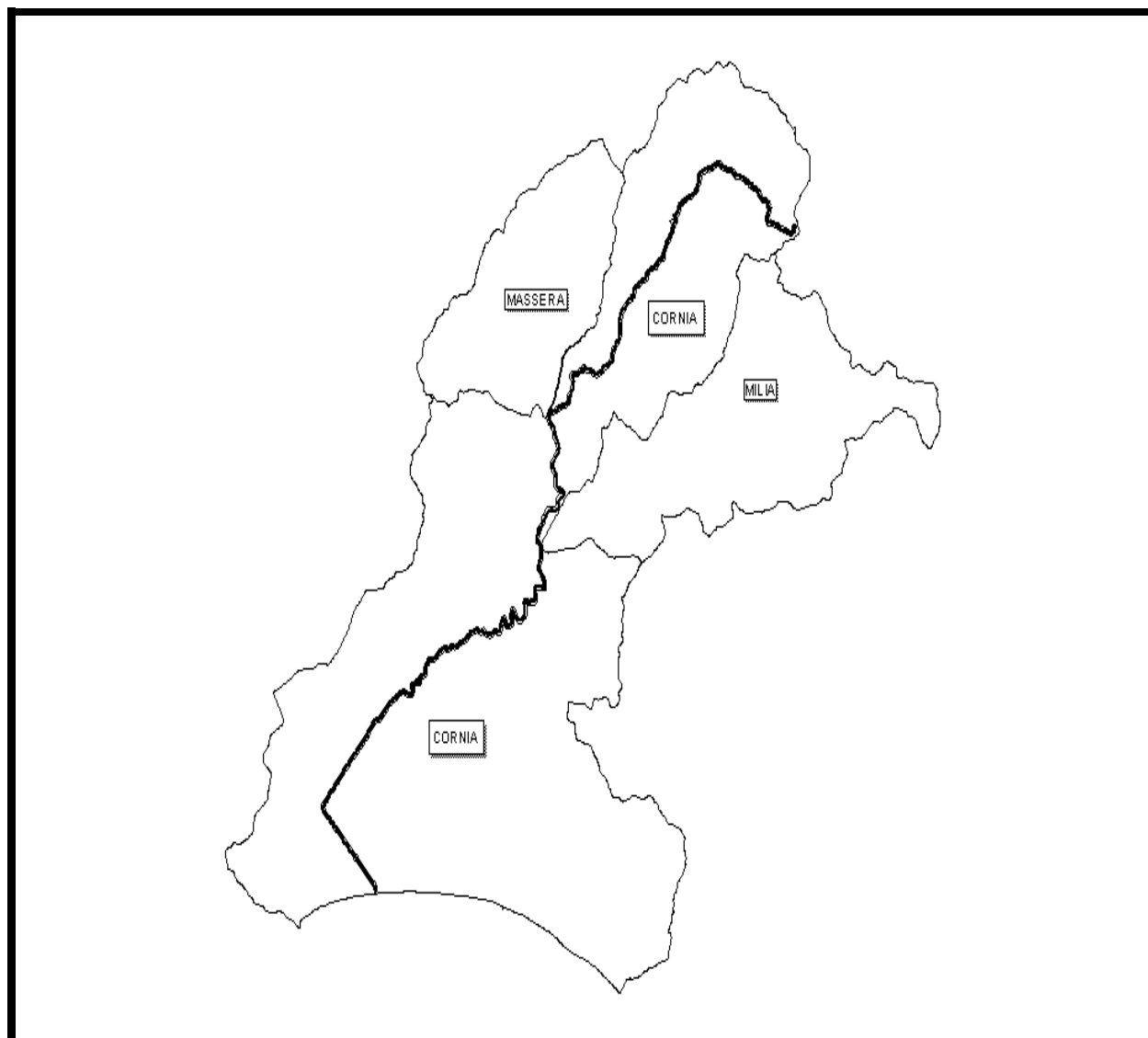
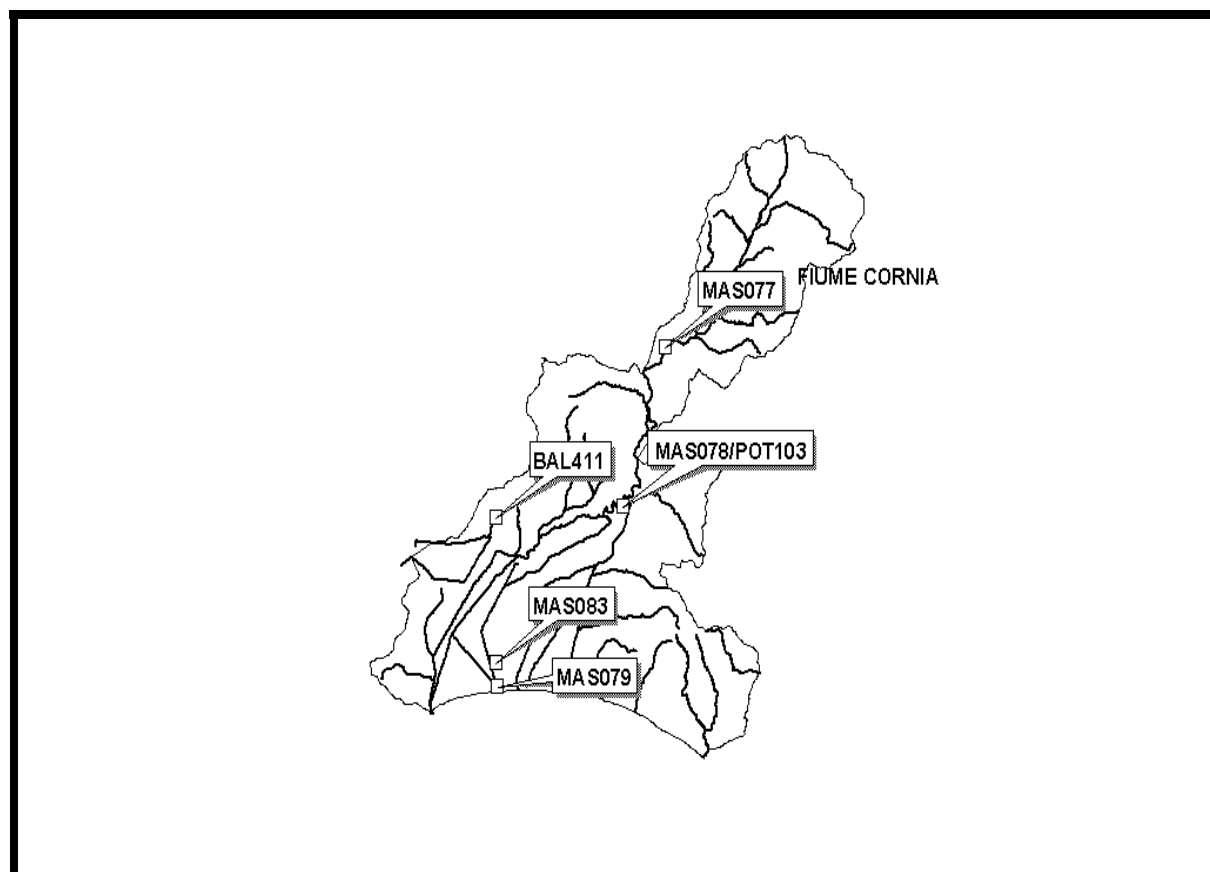


Bacino: Cornia



Bacino: Cornia

Sottobacino: Cornia



Bacino: **Cornia**




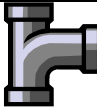




Sottobacino: **Cornia**
Fiume Cornia
IDENTIFICAZIONE DEL PUNTO

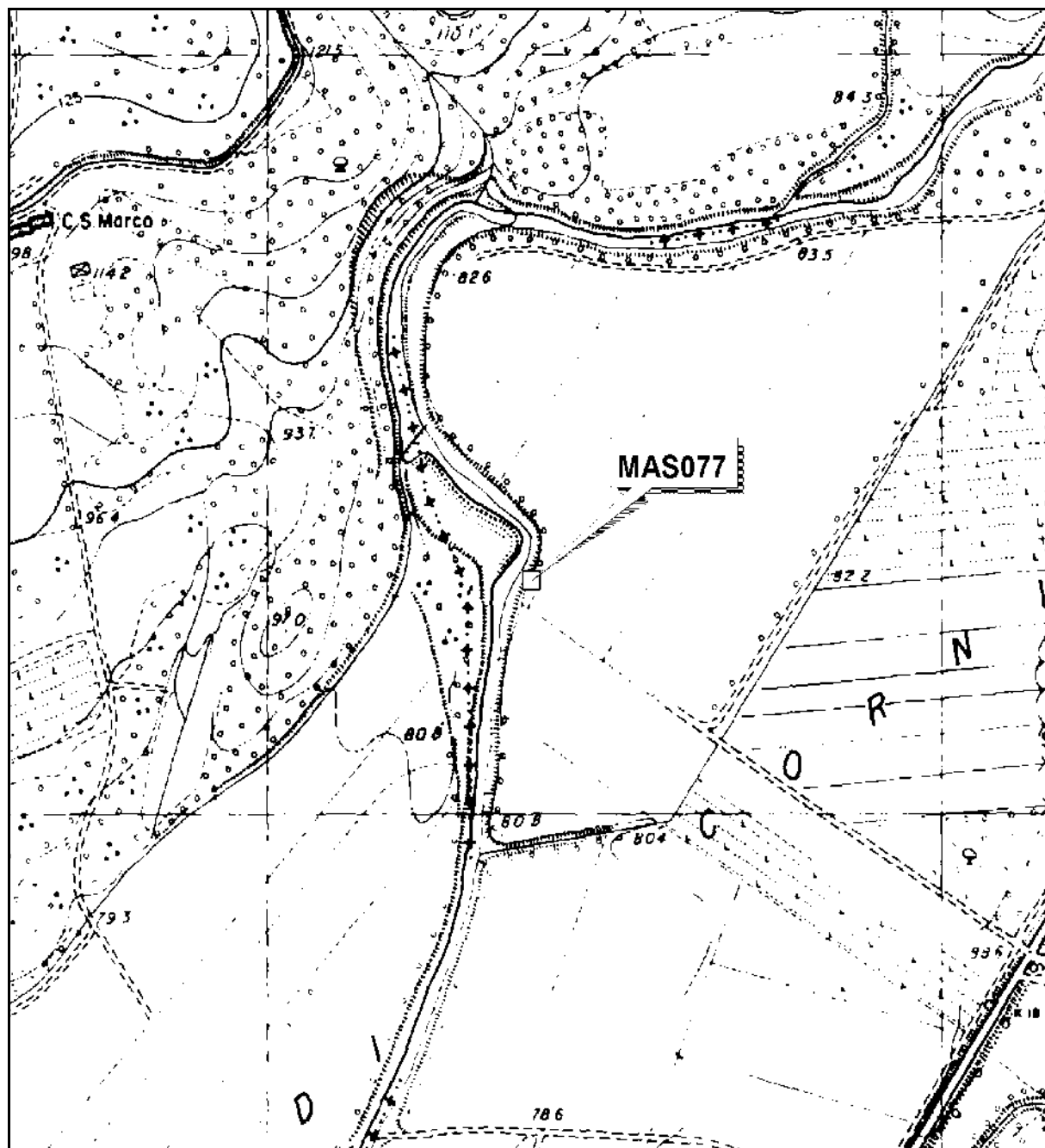
Codice: MAS077 Comune: Campiglia Marittima (GR) Denominazione: Serraiola Ordine asta: I Carta Tecnica Regionale: 306050 ATO: 5 Autorità di Bacino: Costa Toscana	Tipo analisi Chimiche <input checked="" type="checkbox"/> Biologiche <input checked="" type="checkbox"/> Sost. Pericolose <input type="checkbox"/> Biota <input checked="" type="checkbox"/> Sedimenti <input checked="" type="checkbox"/>	Rete monitoraggio Qualità acqua <input checked="" type="checkbox"/> Potabilizzazione <input type="checkbox"/> Vita pesci <input type="checkbox"/> Balneazione <input type="checkbox"/>
	Dip. Prov.le ARPAT: Piombino	

CRITERI DI LOCALIZZAZIONE

Idrologici	
Distanza da sorgente: 18,5 Km	Distanza da foce: 30,5 Km
Note:	

Ambientali

Centro urbano  Monte <input type="checkbox"/> Presso <input type="checkbox"/> Valle <input checked="" type="checkbox"/> Note:	Zona industriale  Monte <input type="checkbox"/> Presso <input type="checkbox"/> Valle <input type="checkbox"/> Note:	Zona agricola zootecnica  Monte <input checked="" type="checkbox"/> Presso <input checked="" type="checkbox"/> Valle <input checked="" type="checkbox"/> Note:	Derivazioni  Monte <input type="checkbox"/> Presso <input type="checkbox"/> Valle <input checked="" type="checkbox"/> Note:
Scarichi domestici  Monte <input type="checkbox"/> <input type="checkbox"/> Valle <input checked="" type="checkbox"/> Note:	Scarichi industriali  Monte <input type="checkbox"/> <input type="checkbox"/> Valle <input type="checkbox"/> Note:	Scarico depuratore  Monte <input type="checkbox"/> <input type="checkbox"/> Valle <input checked="" type="checkbox"/> Note:	Altre attività  Monte <input type="checkbox"/> Presso <input type="checkbox"/> Valle <input type="checkbox"/> Note:



Bacino: Cornia

Sottobacino: Cornia

Aggiornamento: DGRT 219 04/03/2002

C.T.R. 306050

Coordinate Gauss Boaga

X: 1641195

Y: 4775654

Bacino: **Cornia**




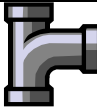




Sottobacino: **Cornia**
Fiume Cornia
IDENTIFICAZIONE DEL PUNTO

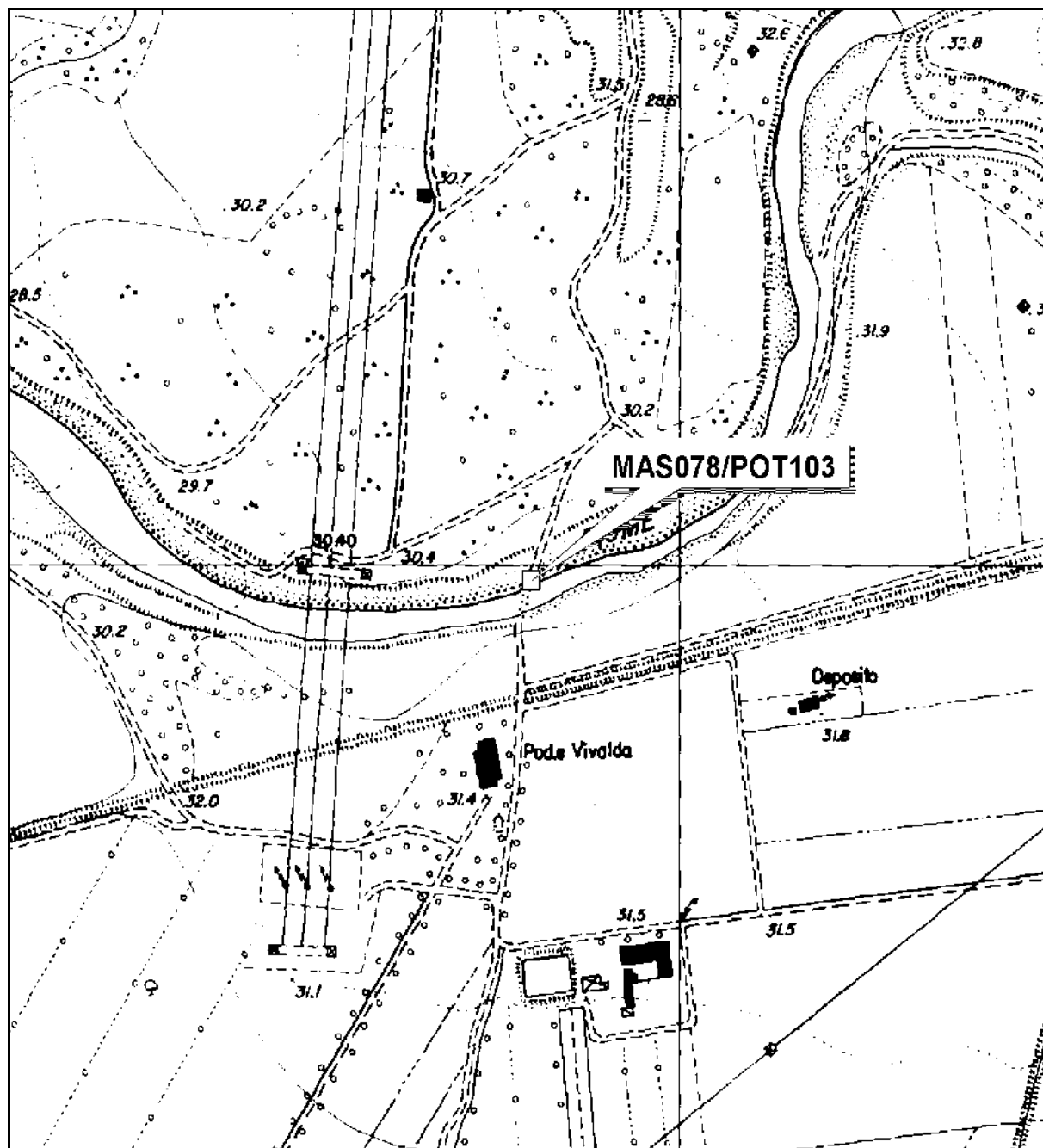
Codice: MAS078/POT103 Comune: Suvereto (GR) Denominazione: Vivalda Ordine asta: I Carta Tecnica Regionale: 306130 ATO: 5 Autorità di Bacino: Costa Toscana	Tipo analisi Chimiche <input checked="" type="checkbox"/> Biologiche <input checked="" type="checkbox"/> Sost. Pericolose <input type="checkbox"/> Biota <input checked="" type="checkbox"/> Sedimenti <input checked="" type="checkbox"/>	Rete monitoraggio Qualità acqua <input checked="" type="checkbox"/> Potabilizzazione <input checked="" type="checkbox"/> Vita pesci <input type="checkbox"/> Balneazione <input type="checkbox"/>
	Dip. Prov.le ARPAT: Piombino	

CRITERI DI LOCALIZZAZIONE

Idrologici	
Distanza da sorgente: 30,2 Km	Distanza da foce: 19,3 Km
Note: Confluenza del Torrente Milia	

Ambientali

Centro urbano  Monte <input checked="" type="checkbox"/> Presso <input type="checkbox"/> Valle <input type="checkbox"/> Note:	Zona industriale  Monte <input type="checkbox"/> Presso <input type="checkbox"/> Valle <input type="checkbox"/> Note:	Zona agricola zootecnica  Monte <input type="checkbox"/> Presso <input checked="" type="checkbox"/> Valle <input checked="" type="checkbox"/> Note:	Derivazioni  Monte <input type="checkbox"/> Presso <input type="checkbox"/> Valle <input type="checkbox"/> Note:
Scarichi domestici  Monte <input checked="" type="checkbox"/> <input type="checkbox"/> Valle <input type="checkbox"/> Note:	Scarichi industriali  Monte <input type="checkbox"/> <input type="checkbox"/> Valle <input type="checkbox"/> Note:	Scarico depuratore  Monte <input checked="" type="checkbox"/> <input type="checkbox"/> Valle <input type="checkbox"/> Note:	Altre attività  Monte <input type="checkbox"/> Presso <input type="checkbox"/> Valle <input checked="" type="checkbox"/> Note: Attività di frantumazione inerti



Bacino: Cornia

Sottobacino: Cornia

Aggiornamento: DGRT 219 04/03/2002

C.T.R. 306130

Coordinate Gauss Boaga

X: 1638390

Y: 4766990

Bacino: **Cornia**









Sottobacino: **Cornia**
Fiume Cornia
IDENTIFICAZIONE DEL PUNTO

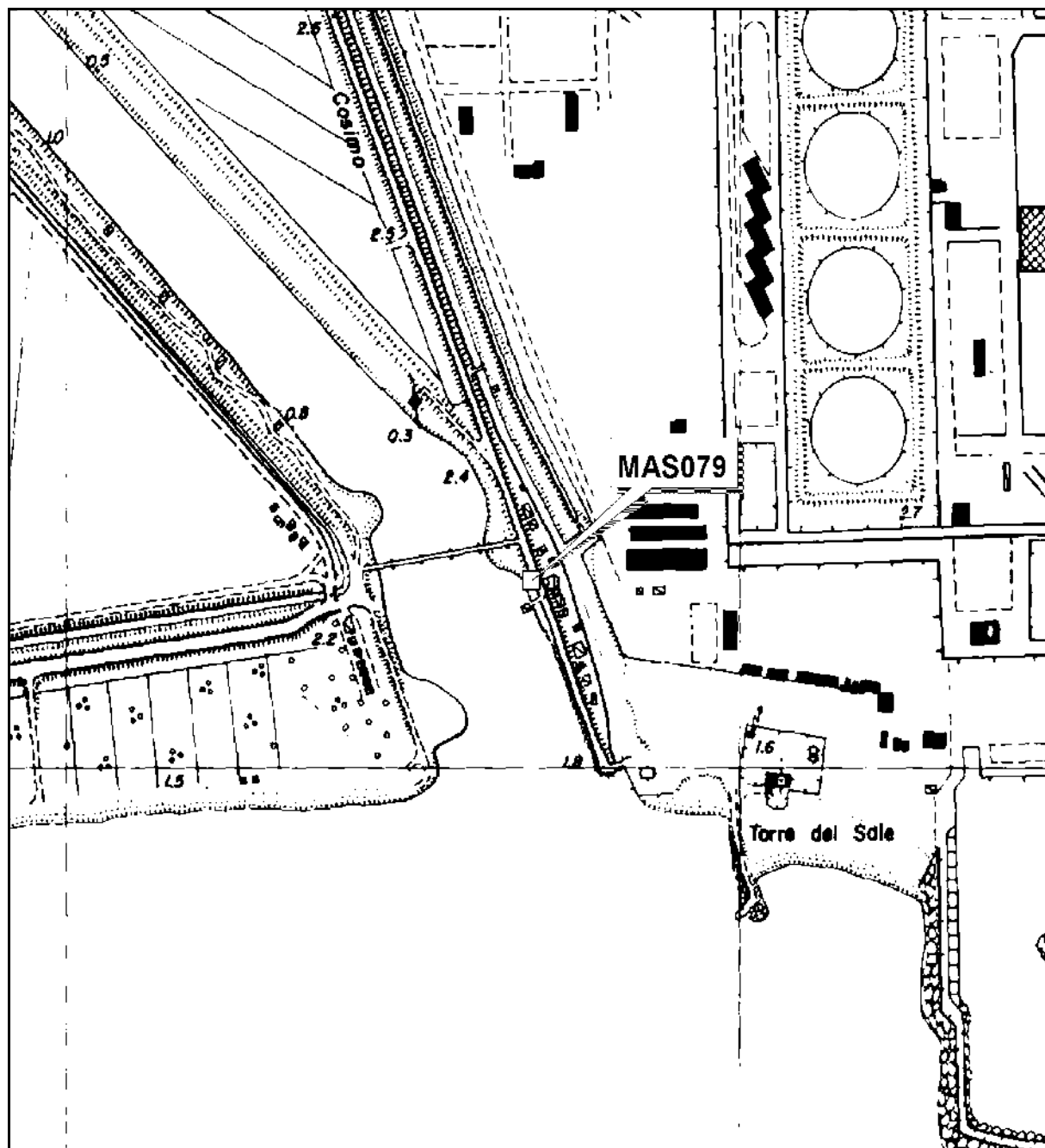
Codice: MAS079 Comune: Piombino (LI) Denominazione: Foce Ordine asta: I Carta Tecnica Regionale: 317040 ATO: 5 Autorità di Bacino: Costa Toscana	Tipo analisi Chimiche <input checked="" type="checkbox"/> Biologiche <input checked="" type="checkbox"/> Sost. Pericolose <input type="checkbox"/> Biota <input checked="" type="checkbox"/> Sedimenti <input checked="" type="checkbox"/>	Rete monitoraggio Qualità acqua <input checked="" type="checkbox"/> Potabilizzazione <input type="checkbox"/> Vita pesci <input type="checkbox"/> Balneazione <input type="checkbox"/>
	Dip. Prov.le ARPAT: Piombino	

CRITERI DI LOCALIZZAZIONE

Idrologici	
Distanza da sorgente: 49,2 Km	Distanza da foce: 0 Km
Note:	

Ambientali

Centro urbano  Monte <input type="checkbox"/> Presso <input type="checkbox"/> Valle <input checked="" type="checkbox"/> Note:	Zona industriale  Monte <input type="checkbox"/> Presso <input type="checkbox"/> Valle <input type="checkbox"/> Note:	Zona agricola zootecnica  Monte <input checked="" type="checkbox"/> Presso <input type="checkbox"/> Valle <input type="checkbox"/> Note:	Derivazioni  Monte <input type="checkbox"/> Presso <input type="checkbox"/> Valle <input checked="" type="checkbox"/> Note:
Scarichi domestici  Monte <input type="checkbox"/> <input type="checkbox"/> Valle <input checked="" type="checkbox"/> Note:	Scarichi industriali  Monte <input type="checkbox"/> <input type="checkbox"/> Valle <input type="checkbox"/> Note:	Scarico depuratore  Monte <input type="checkbox"/> <input type="checkbox"/> Valle <input checked="" type="checkbox"/> Note:	Altre attività  Monte <input type="checkbox"/> Presso <input type="checkbox"/> Valle <input type="checkbox"/> Note:



Bacino: Cornia

Sottobacino: Cornia

Aggiornamento: DGRT 219 04/03/2002

C.T.R. 317040

Coordinate Gauss Boaga

X: 1630344

Y: 4757123

Bacino: **Cornia**









Sottobacino: **Cornia**
Lago Calidario
IDENTIFICAZIONE DEL PUNTO

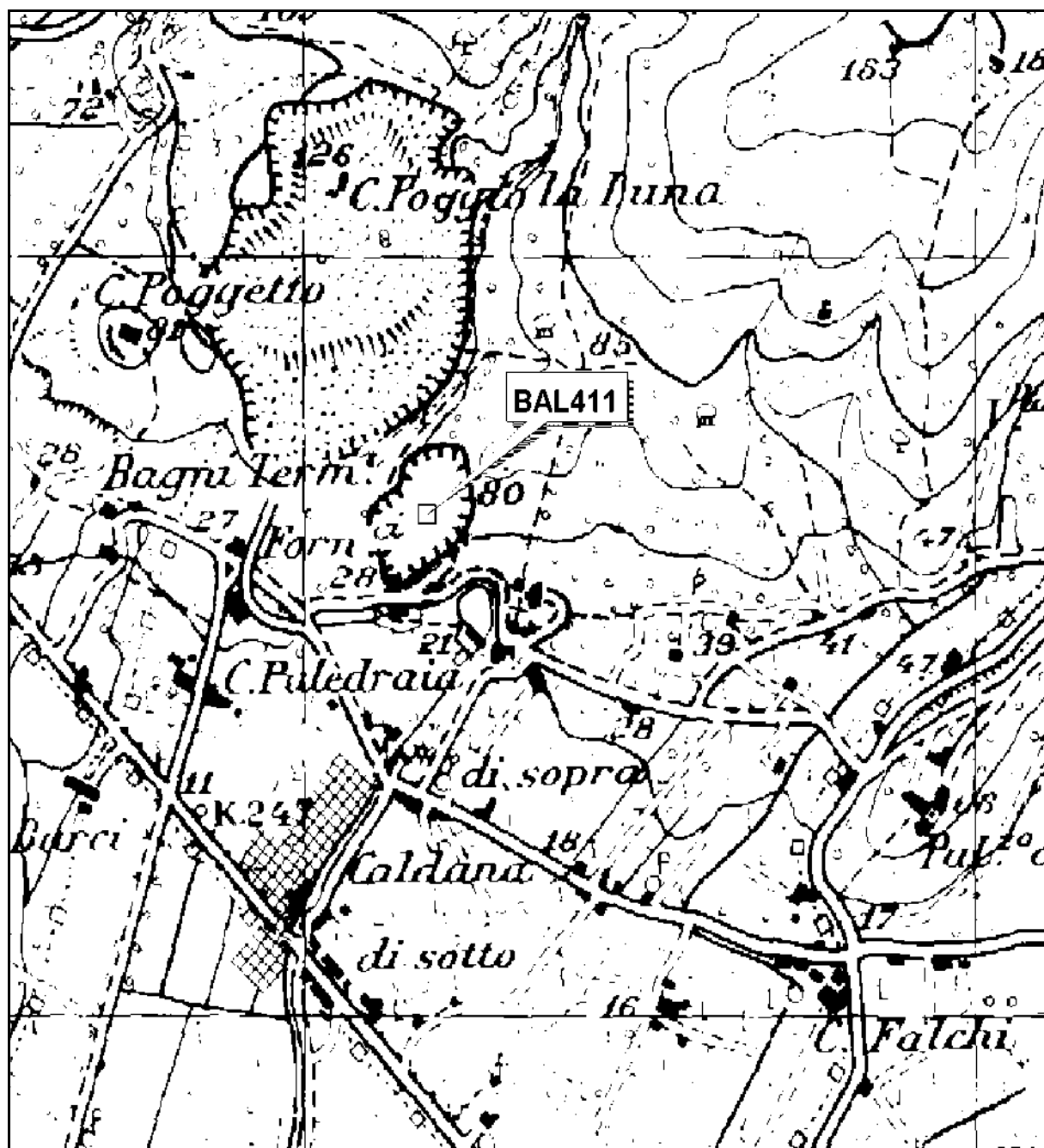
Codice: BAL411 Comune: Campiglia Marittima (LI) Denominazione: Laghetto Calidario Ordine asta: Carta Tecnica Regionale: 305160 ATO: 5 Autorità di Bacino: Costa Toscana	Tipo analisi Chimiche <input checked="" type="checkbox"/> Biologiche <input checked="" type="checkbox"/> Sost. Pericolose <input type="checkbox"/> Biota <input type="checkbox"/> Sedimenti <input type="checkbox"/>	Rete monitoraggio Qualità acqua <input type="checkbox"/> Potabilizzazione <input type="checkbox"/> Vita pesci <input type="checkbox"/> Balneazione <input checked="" type="checkbox"/>
	Dip. Prov.le ARPAT: Piombino	

CRITERI DI LOCALIZZAZIONE

Idrologici	
Distanza da sorgente:	Distanza da foce:
Note:	

Ambientali

Centro urbano  Monte <input type="checkbox"/> Presso <input checked="" type="checkbox"/> Valle <input type="checkbox"/> Note: Loc. Venturina	Zona industriale  Monte <input type="checkbox"/> Presso <input type="checkbox"/> Valle <input type="checkbox"/> Note:	Zona agricola zootecnica  Monte <input type="checkbox"/> Presso <input checked="" type="checkbox"/> Valle <input type="checkbox"/> Note:	Derivazioni  Monte <input type="checkbox"/> Presso <input type="checkbox"/> Valle <input type="checkbox"/> Note:
Scarichi domestici  Monte <input type="checkbox"/> <input type="checkbox"/> Valle <input type="checkbox"/> Note:	Scarichi industriali  Monte <input type="checkbox"/> <input type="checkbox"/> Valle <input type="checkbox"/> Note:	Scarico depuratore  Monte <input type="checkbox"/> <input type="checkbox"/> Valle <input type="checkbox"/> Note:	Altre attività  Monte <input type="checkbox"/> Presso <input type="checkbox"/> Valle <input type="checkbox"/> Note:



Bacino: Cornia

Sottobacino: Cornia

Aggiornamento: DGRT 219 04/03/2002

C.T.R. 305160

Coordinate Gauss Boaga

X: 1630280

Y: 4766398

Bacino: **Cornia**




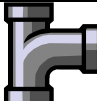




Sottobacino: **Cornia**
Padule Orti Bottagone
IDENTIFICAZIONE DEL PUNTO

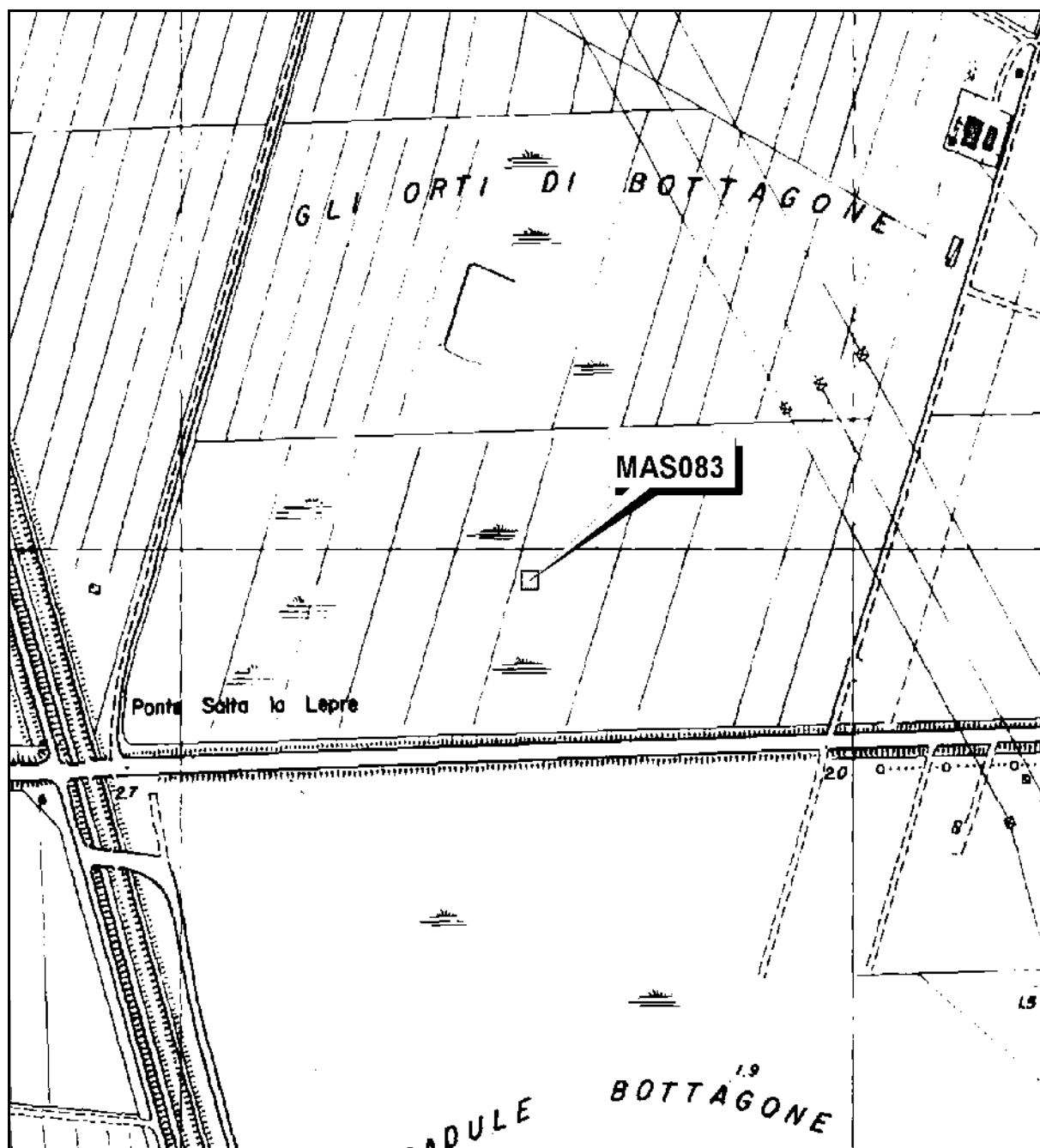
Codice: MAS083 Comune: Piombino (LI) Denominazione: Centro Lago Ordine asta: Carta Tecnica Regionale: 317040 ATO: 5 Autorità di Bacino: Costa Toscana	Tipo analisi Chimiche <input checked="" type="checkbox"/> Biologiche <input checked="" type="checkbox"/> Sost. Pericolose <input type="checkbox"/> Biota <input checked="" type="checkbox"/> Sedimenti <input type="checkbox"/>	Rete monitoraggio Qualità acqua <input checked="" type="checkbox"/> Potabilizzazione <input type="checkbox"/> Vita pesci <input type="checkbox"/> Balneazione <input type="checkbox"/>
	Dip. Prov.le ARPAT: Piombino	

CRITERI DI LOCALIZZAZIONE

Idrologici	
Distanza da sorgente:	Distanza da foce:
Note:	

Ambientali

Centro urbano  Monte <input type="checkbox"/> Presso <input type="checkbox"/> Valle <input type="checkbox"/> Note:	Zona industriale  Monte <input type="checkbox"/> Presso <input type="checkbox"/> Valle <input type="checkbox"/> Note:	Zona agricola zootecnica  Monte <input type="checkbox"/> Presso <input checked="" type="checkbox"/> Valle <input type="checkbox"/> Note:	Derivazioni  Monte <input type="checkbox"/> Presso <input type="checkbox"/> Valle <input type="checkbox"/> Note:
Scarichi domestici  Monte <input type="checkbox"/> <input type="checkbox"/> Valle <input type="checkbox"/> Note:	Scarichi industriali  Monte <input type="checkbox"/> <input type="checkbox"/> Valle <input type="checkbox"/> Note:	Scarico depuratore  Monte <input type="checkbox"/> <input type="checkbox"/> Valle <input type="checkbox"/> Note:	Altre attività  Monte <input type="checkbox"/> Presso <input type="checkbox"/> Valle <input type="checkbox"/> Note:



Bacino: Cornia

Sottobacino: Cornia

Aggiornamento: DGRT 219 04/03/2002

C.T.R. 317040

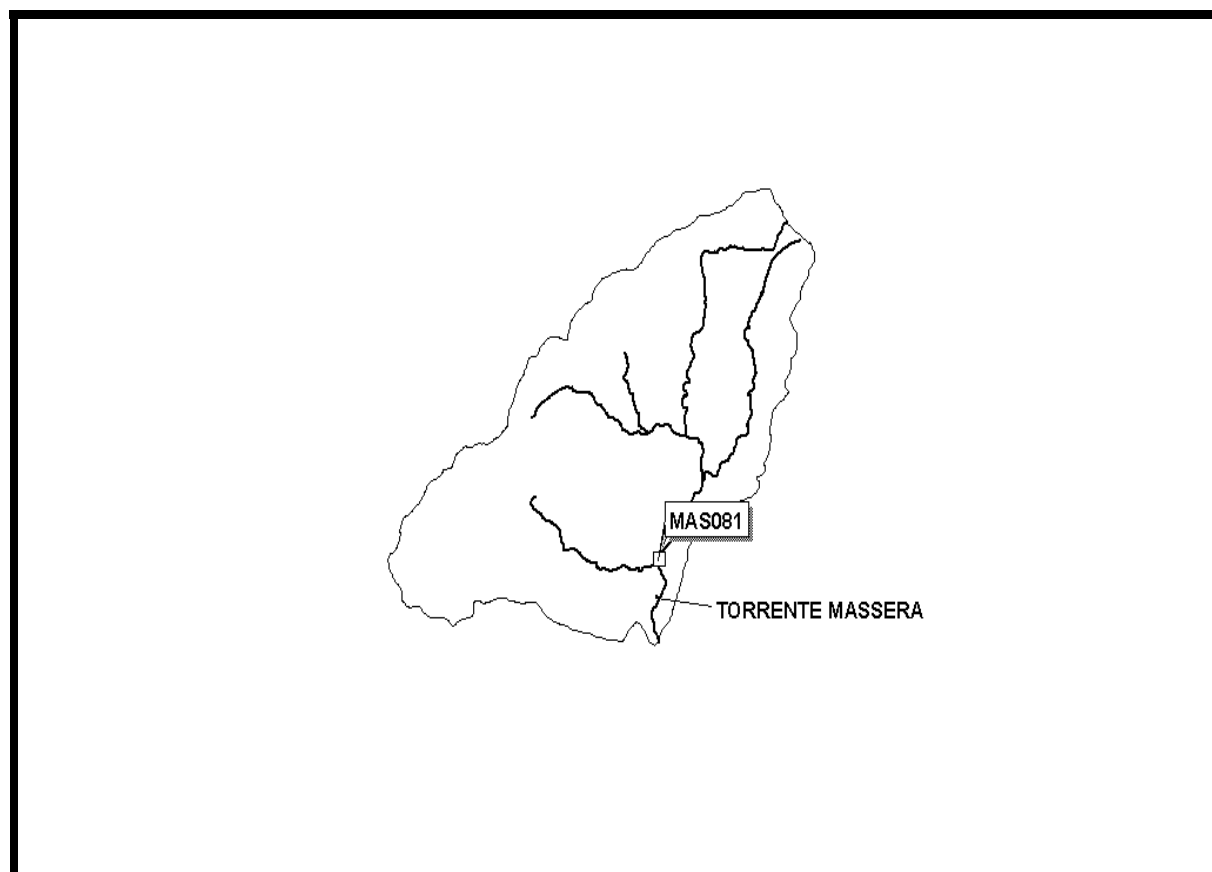
Coordinate Gauss Boaga

X: 1630259

Y: 4758479

Bacino: Cornia

Sottobacino: Massera



Bacino: **Cornia**









Sottobacino: **Massera**
Torrente Massera
IDENTIFICAZIONE DEL PUNTO

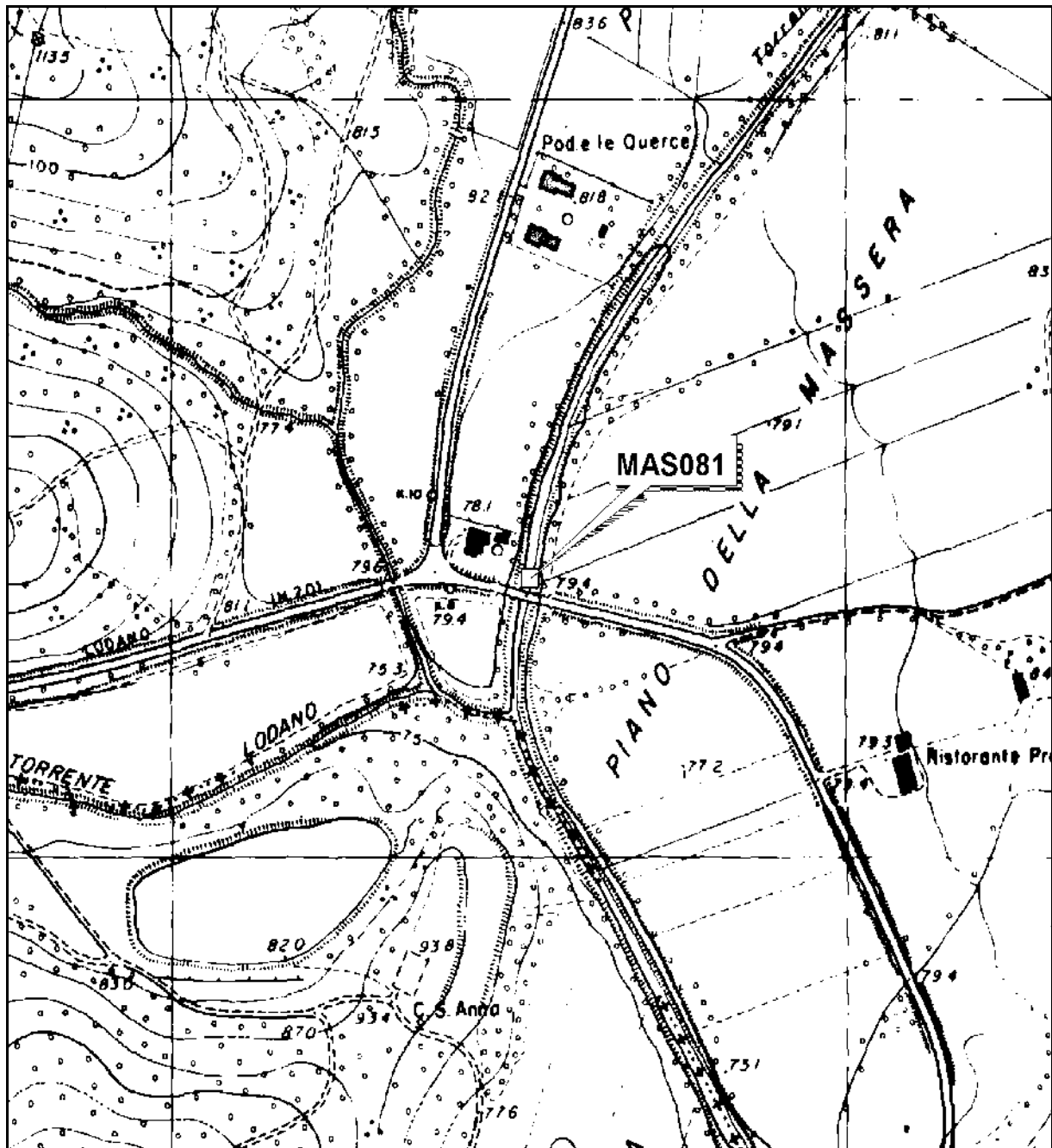
Codice: MAS081 Comune: Montecatini Val di Cecina (PI) Denominazione: Ponte S.P. Per Sassetta Ordine asta: II Carta Tecnica Regionale: 306050 ATO: 5 Autorità di Bacino: Costa Toscana	Tipo analisi Chimiche <input checked="" type="checkbox"/> Biologiche <input checked="" type="checkbox"/> Sost. Pericolose <input type="checkbox"/> Biota <input checked="" type="checkbox"/> Sedimenti <input type="checkbox"/>	Rete monitoraggio Qualità acqua <input checked="" type="checkbox"/> Potabilizzazione <input type="checkbox"/> Vita pesci <input type="checkbox"/> Balneazione <input type="checkbox"/>
	Dip. Prov.le ARPAT: Pisa	

CRITERI DI LOCALIZZAZIONE

Idrologici	
Distanza da sorgente: 10,1 Km	Distanza da foce: 2,0 Km
Note:	

Ambientali

Centro urbano  Monte <input type="checkbox"/> Presso <input type="checkbox"/> Valle <input type="checkbox"/> Note:	Zona industriale  Monte <input type="checkbox"/> Presso <input type="checkbox"/> Valle <input type="checkbox"/> Note:	Zona agricola zootecnica  Monte <input type="checkbox"/> Presso <input type="checkbox"/> Valle <input type="checkbox"/> Note:	Derivazioni  Monte <input type="checkbox"/> Presso <input type="checkbox"/> Valle <input type="checkbox"/> Note:
Scarichi domestici  Monte <input type="checkbox"/> <input type="checkbox"/> Valle <input type="checkbox"/> Note:	Scarichi industriali  Monte <input type="checkbox"/> <input type="checkbox"/> Valle <input type="checkbox"/> Note:	Scarico depuratore  Monte <input type="checkbox"/> <input type="checkbox"/> Valle <input type="checkbox"/> Note:	Altre attività  Monte <input type="checkbox"/> Presso <input type="checkbox"/> Valle <input type="checkbox"/> Note:



Bacino: Cornia

Sottobacino: Massera

Aggiornamento: DGRT 219 04/03/2002

C.T.R. 306050

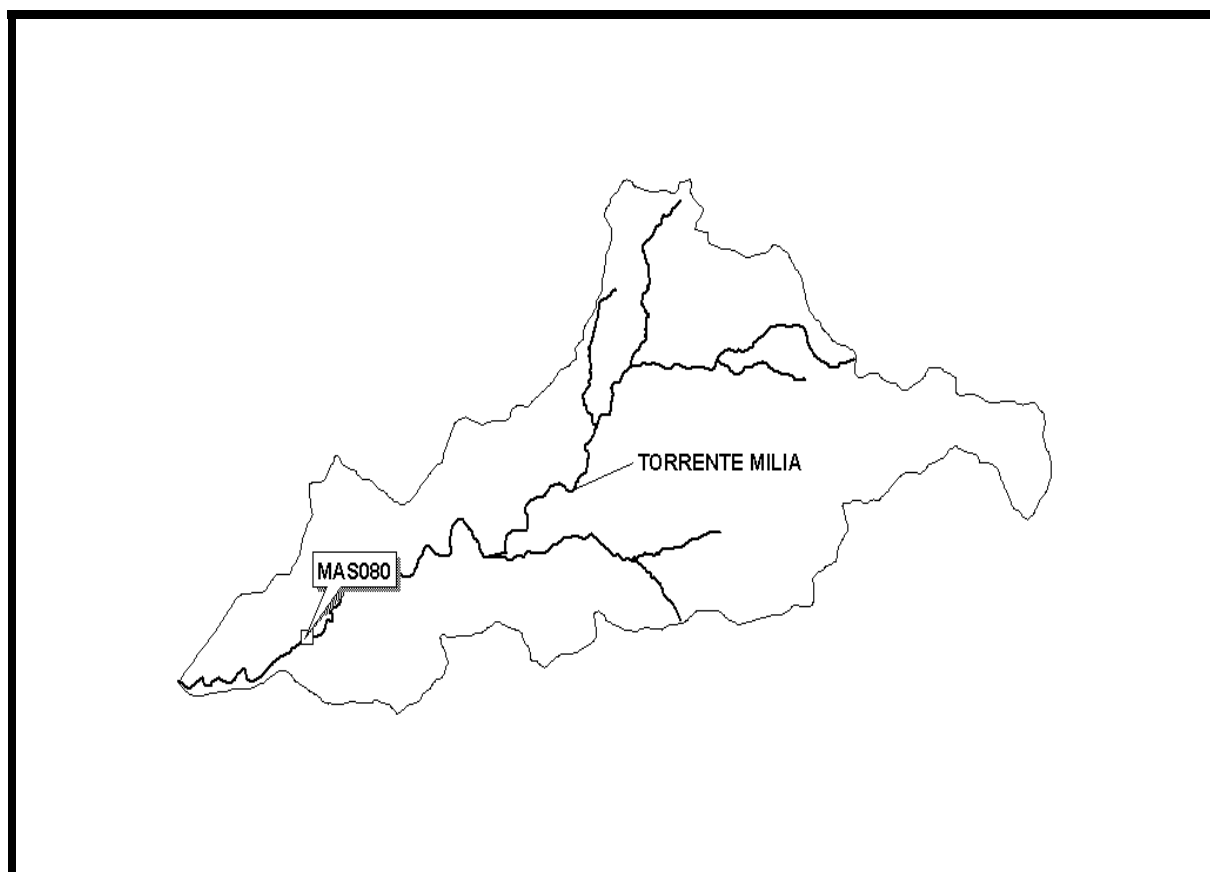
Coordinate Gauss Boaga

X: 1639765

Y: 4776184

Bacino: Cornia

Sottobacino: Milia



Bacino: **Cornia**









Sottobacino: **Milia**
Torrente Milia
IDENTIFICAZIONE DEL PUNTO

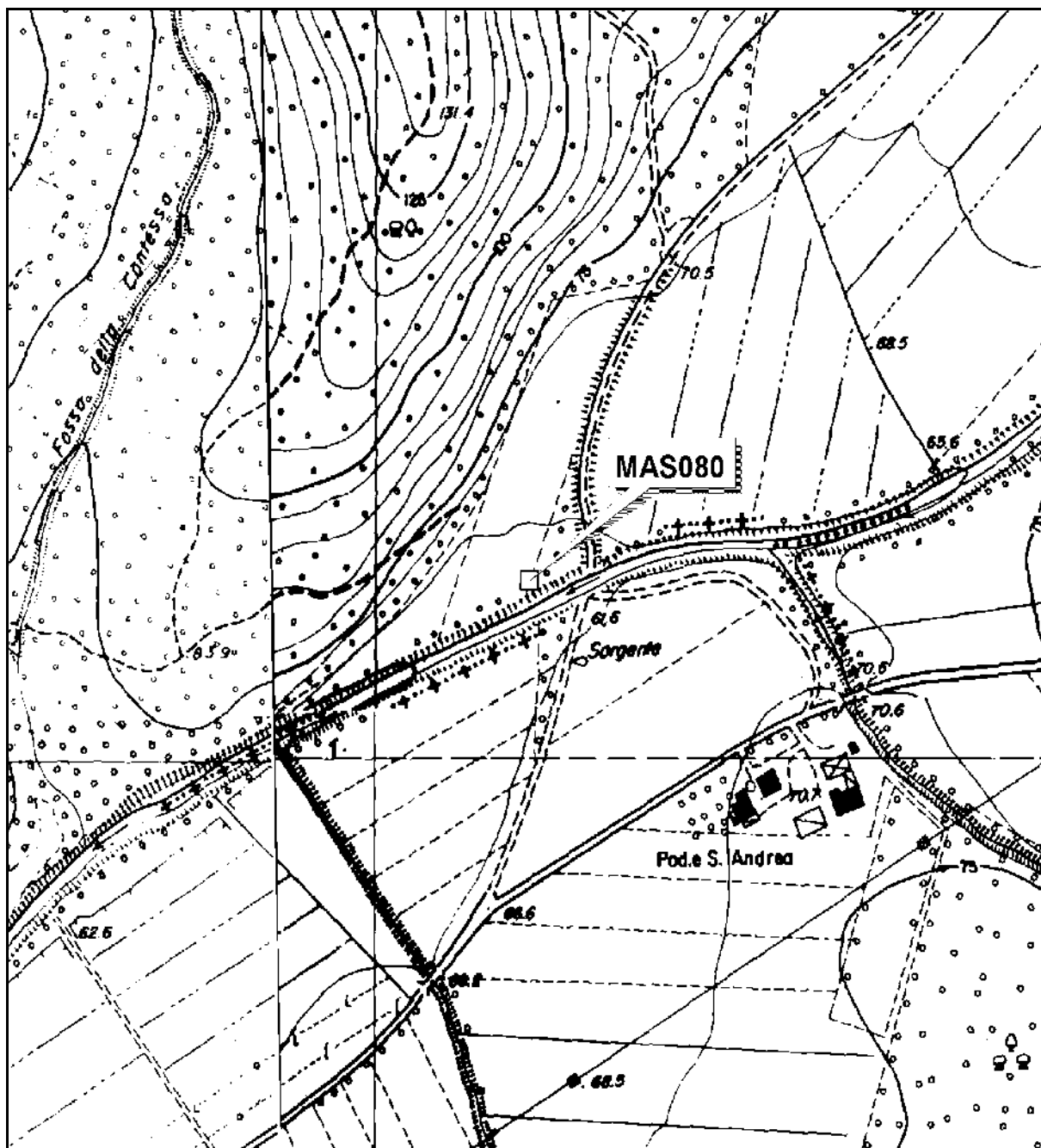
Codice: MAS080 Comune: Monterotondo (GR) Denominazione: a valle ponte franato "Piana della Calzalunga" Ordine asta: II Carta Tecnica Regionale: 306100 ATO: 6 Autorità di Bacino: Costa Toscana	Tipo analisi Chimiche <input checked="" type="checkbox"/> Biologiche <input checked="" type="checkbox"/> Sost. Pericolose <input type="checkbox"/> Biota <input checked="" type="checkbox"/> Sedimenti <input type="checkbox"/>	Rete monitoraggio Qualità acqua <input checked="" type="checkbox"/> Potabilizzazione <input type="checkbox"/> Vita pesci <input type="checkbox"/> Balneazione <input type="checkbox"/>
	Dip. Prov.le ARPAT: Grosseto	

CRITERI DI LOCALIZZAZIONE

Idrologici	
Distanza da sorgente: 19,4 Km	Distanza da foce: 4,1 Km
Note:	

Ambientali

Centro urbano  Monte <input type="checkbox"/> Presso <input type="checkbox"/> Valle <input type="checkbox"/> Note:	Zona industriale  Monte <input type="checkbox"/> Presso <input type="checkbox"/> Valle <input type="checkbox"/> Note:	Zona agricola zootecnica  Monte <input type="checkbox"/> Presso <input type="checkbox"/> Valle <input type="checkbox"/> Note:	Derivazioni  Monte <input type="checkbox"/> Presso <input type="checkbox"/> Valle <input type="checkbox"/> Note:
Scarichi domestici  Monte <input type="checkbox"/> <input type="checkbox"/> Valle <input type="checkbox"/> Note:	Scarichi industriali  Monte <input type="checkbox"/> <input type="checkbox"/> Valle <input type="checkbox"/> Note:	Scarico depuratore  Monte <input type="checkbox"/> <input type="checkbox"/> Valle <input type="checkbox"/> Note:	Altre attività  Monte <input type="checkbox"/> Presso <input type="checkbox"/> Valle <input type="checkbox"/> Note:



Bacino: Cornia

Sottobacino: Milia

Aggiornamento: DGRT 219 04/03/2002

C.T.R. 306100

Coordinate Gauss Boaga

X: 1642613

Y: 4770619