

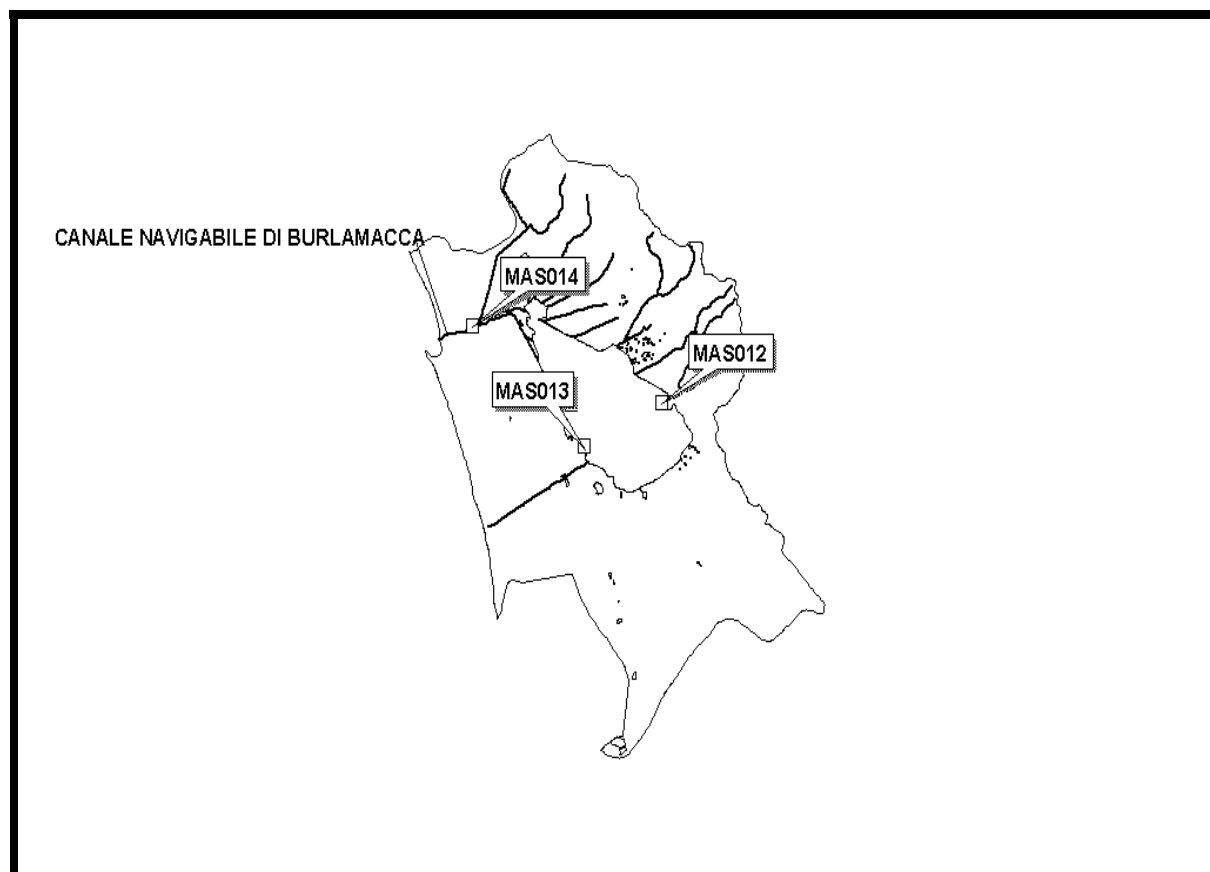
**Bacino: Burlamacca**





**Bacino: Burlamacca**

**Sottobacino: Burlamacca**





Bacino: **Burlamacca**









Sottobacino: **Burlamacca**
**Canale Navigabile della Burlamacca**
**IDENTIFICAZIONE DEL PUNTO**

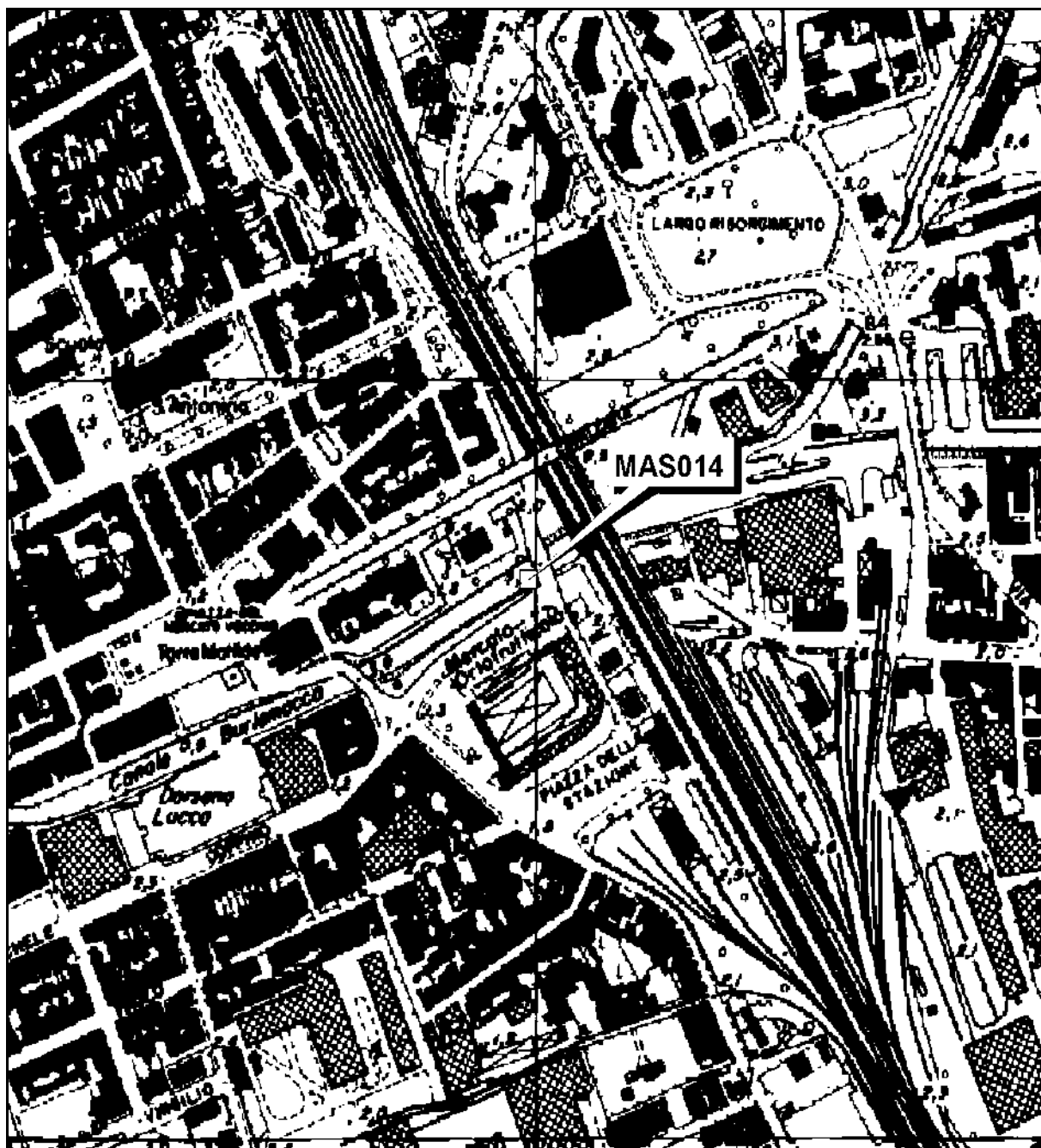
Codice: <b>MAS014</b>  Comune: <b>Viareggio (LU)</b>  Denominazione: <b>Torre Matilde</b>  Ordine asta: <b>I</b>  Carta Tecnica Regionale: <b>260120</b>  ATO: <b>1</b>  Autorità di Bacino: <b>Serchio</b>	<b>Tipo analisi</b>  Chimiche <input checked="" type="checkbox"/>  Biologiche <input checked="" type="checkbox"/>  Sost. Pericolose <input type="checkbox"/>  Biota <input checked="" type="checkbox"/>  Sedimenti <input type="checkbox"/>	<b>Rete monitoraggio</b>  Qualità acqua <input checked="" type="checkbox"/> Potabilizzazione <input type="checkbox"/> Vita pesci <input type="checkbox"/> Balneazione <input type="checkbox"/>
	Dip. Prov.le ARPAT: <b>Lucca</b>	

**CRITERI DI LOCALIZZAZIONE**

<b>Idrologici</b>	
Distanza da sorgente: <b>8,7 Km</b>	Distanza da foce: <b>1,4 Km</b>
Note:	

**Ambientali**

<b>Centro urbano</b>  Monte <input type="checkbox"/> Presso <input checked="" type="checkbox"/> Valle <input type="checkbox"/> Note:	<b>Zona industriale</b>  Monte <input type="checkbox"/> Presso <input type="checkbox"/> Valle <input type="checkbox"/> Note:	<b>Zona agricola zootecnica</b>  Monte <input type="checkbox"/> Presso <input type="checkbox"/> Valle <input checked="" type="checkbox"/> Note:	<b>Derivazioni</b>  Monte <input type="checkbox"/> Presso <input type="checkbox"/> Valle <input type="checkbox"/> Note:
<b>Scarichi domestici</b>  Monte <input checked="" type="checkbox"/> <input type="checkbox"/> Valle <input checked="" type="checkbox"/> Note:	<b>Scarichi industriali</b>  Monte <input type="checkbox"/> <input type="checkbox"/> Valle <input checked="" type="checkbox"/> Note:	<b>Scarico depuratore</b>  Monte <input type="checkbox"/> <input type="checkbox"/> Valle <input checked="" type="checkbox"/> Note:	<b>Altre attività</b>  Monte <input type="checkbox"/> Presso <input type="checkbox"/> Valle <input type="checkbox"/> Note:



Bacino: Burlamacca

Sottobacino: Burlamacca

Aggiornamento: DGRT 219 04/03/2002

C.T.R. 260120

Coordinate Gauss Boaga

X: 1600996

Y: 4857868

Bacino: **Burlamacca**









Sottobacino: **Burlamacca**
**Lago di Massaciuccoli**
**IDENTIFICAZIONE DEL PUNTO**

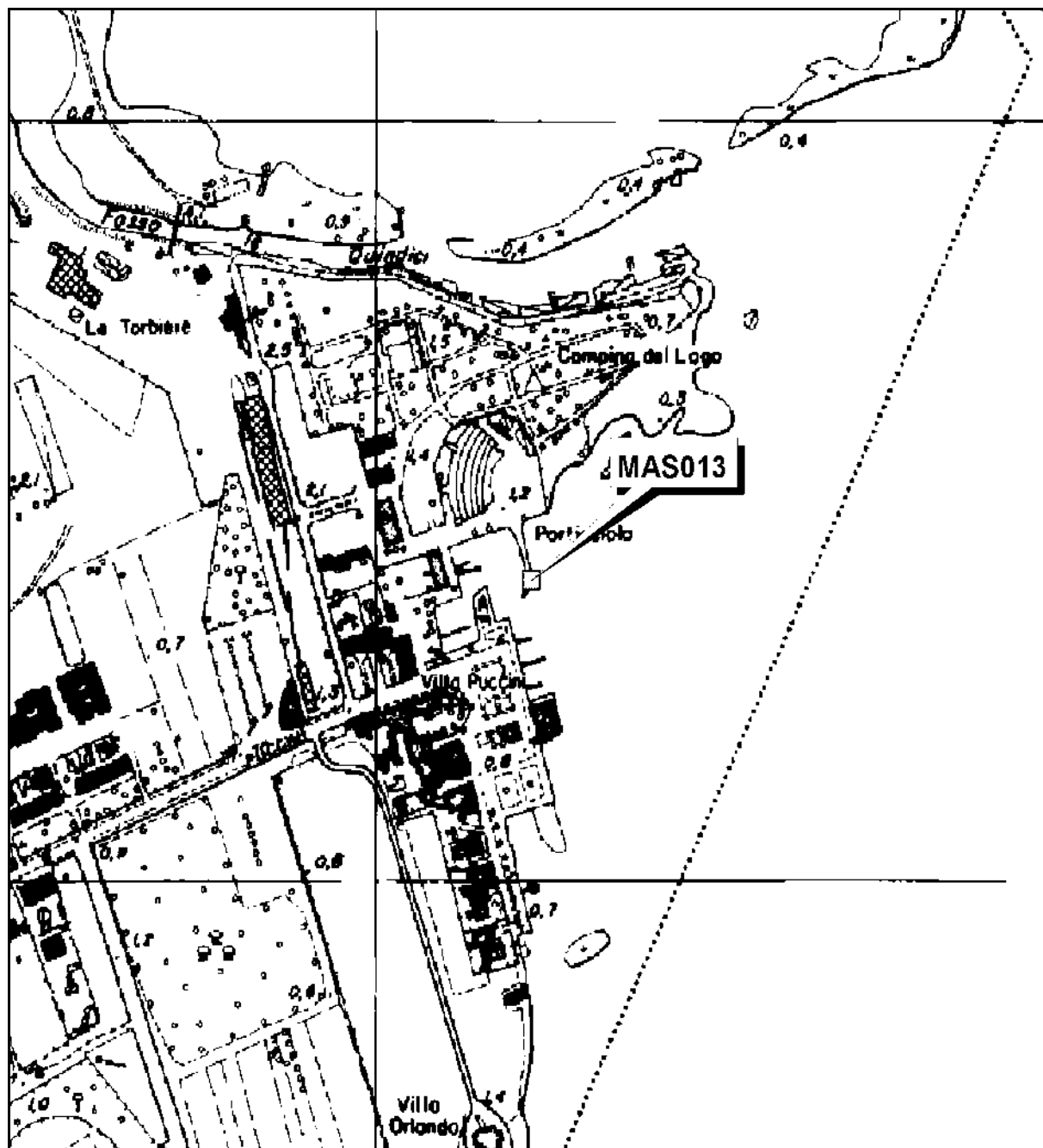
Codice: <b>MAS013</b>  Comune: <b>Viareggio (LU)</b>  Denominazione: <b>Ovest Lago</b>  Ordine asta:  Carta Tecnica Regionale: <b>260160</b>  ATO: <b>1</b>  Autorità di Bacino: <b>Serchio</b>	<b>Tipo analisi</b>  Chimiche <input checked="" type="checkbox"/>  Biologiche <input checked="" type="checkbox"/>  Sost. Pericolose <input type="checkbox"/>  Biota <input type="checkbox"/>  Sedimenti <input type="checkbox"/>	<b>Rete monitoraggio</b>  Qualità acqua <input checked="" type="checkbox"/> Potabilizzazione <input type="checkbox"/> Vita pesci <input type="checkbox"/> Balneazione <input type="checkbox"/>
	Dip. Prov.le ARPAT: <b>Lucca</b>	

**CRITERI DI LOCALIZZAZIONE**

Idrologici	
Distanza da sorgente:	Distanza da foce:
Note:	

**Ambientali**

<b>Centro urbano</b>  Monte <input type="checkbox"/> Presso <input checked="" type="checkbox"/> Valle <input type="checkbox"/> Note:	<b>Zona industriale</b>  Monte <input type="checkbox"/> Presso <input type="checkbox"/> Valle <input type="checkbox"/> Note:	<b>Zona agricola zootecnica</b>  Monte <input type="checkbox"/> Presso <input checked="" type="checkbox"/> Valle <input type="checkbox"/> Note:	<b>Derivazioni</b>  Monte <input type="checkbox"/> Presso <input type="checkbox"/> Valle <input type="checkbox"/> Note:
<b>Scarichi domestici</b>  Monte <input type="checkbox"/> <input type="checkbox"/> Valle <input checked="" type="checkbox"/> Note:	<b>Scarichi industriali</b>  Monte <input type="checkbox"/> <input type="checkbox"/> Valle <input type="checkbox"/> Note:	<b>Scarico depuratore</b>  Monte <input type="checkbox"/> <input type="checkbox"/> Valle <input type="checkbox"/> Note:	<b>Altre attività</b>  Monte <input type="checkbox"/> Presso <input type="checkbox"/> Valle <input type="checkbox"/> Note:



Bacino: Burlamacca

Sottobacino: Burlamacca

Aggiornamento: DGRT 219 04/03/2002

C.T.R. 260160

Coordinate Gauss Boaga

X: 1605113

Y: 4854195



Bacino: **Burlamacca**









Sottobacino: **Burlamacca**
**Lago di Massaciuccoli**
**IDENTIFICAZIONE DEL PUNTO**

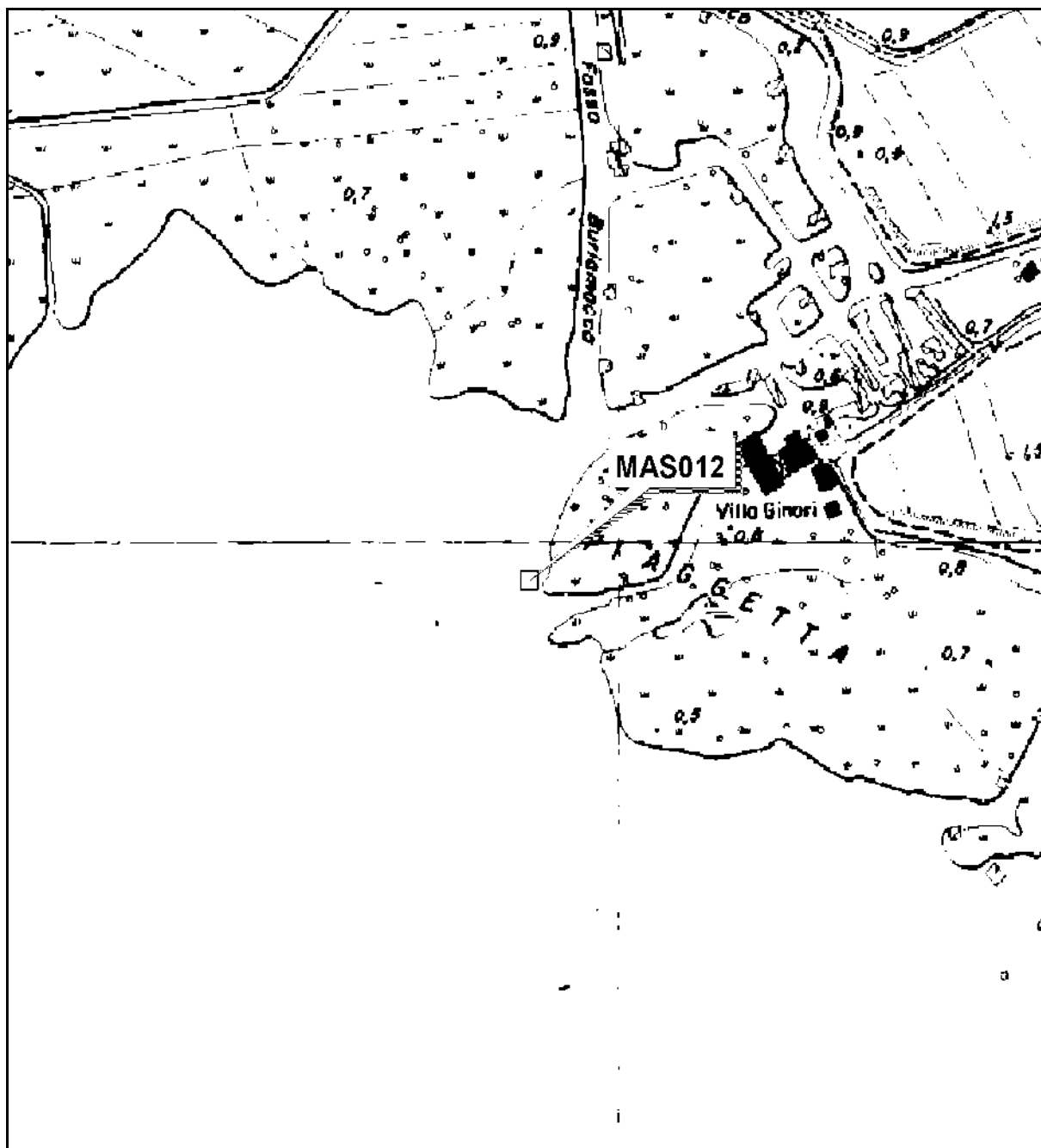
Codice: <b>MAS012</b>  Comune: <b>Massarosa (LU)</b>  Denominazione: <b>Est Lago</b>  Ordine asta:  Carta Tecnica Regionale: <b>261130</b>  ATO: <b>1</b>  Autorità di Bacino: <b>Serchio</b>	<b>Tipo analisi</b>  Chimiche <input checked="" type="checkbox"/>  Biologiche <input checked="" type="checkbox"/>  Sost. Pericolose <input type="checkbox"/>  Biota <input type="checkbox"/>  Sedimenti <input type="checkbox"/>	<b>Rete monitoraggio</b>  Qualità acqua <input checked="" type="checkbox"/> Potabilizzazione <input type="checkbox"/> Vita pesci <input type="checkbox"/> Balneazione <input type="checkbox"/>
	Dip. Prov.le ARPAT: <b>Lucca</b>	

**CRITERI DI LOCALIZZAZIONE**

Idrologici	
Distanza da sorgente:	Distanza da foce:
Note:	

**Ambientali**

<b>Centro urbano</b>  Monte <input type="checkbox"/> Presso <input checked="" type="checkbox"/> Valle <input type="checkbox"/> Note:	<b>Zona industriale</b>  Monte <input type="checkbox"/> Presso <input type="checkbox"/> Valle <input type="checkbox"/> Note:	<b>Zona agricola zootecnica</b>  Monte <input type="checkbox"/> Presso <input checked="" type="checkbox"/> Valle <input type="checkbox"/> Note:	<b>Derivazioni</b>  Monte <input type="checkbox"/> Presso <input type="checkbox"/> Valle <input type="checkbox"/> Note:
<b>Scarichi domestici</b>  Monte <input type="checkbox"/> <input type="checkbox"/> Valle <input checked="" type="checkbox"/> Note:	<b>Scarichi industriali</b>  Monte <input type="checkbox"/> <input type="checkbox"/> Valle <input type="checkbox"/> Note:	<b>Scarico depuratore</b>  Monte <input type="checkbox"/> <input type="checkbox"/> Valle <input checked="" type="checkbox"/> Note:	<b>Altre attività</b>  Monte <input type="checkbox"/> Presso <input type="checkbox"/> Valle <input type="checkbox"/> Note:



Bacino: Burlamacca

Sottobacino: Burlamacca

Aggiornamento: DGRT 219 04/03/2002

C.T.R. 261130

Coordinate Gauss Boaga

X: 1607933

Y: 4855474