

Qualità della vita e ambiente



I progetti nazionali e internazionali che analizzano il benessere dei cittadini attraverso numerosi parametri, tra cui quello ambientale

L'Ufficio statistico dell'Unione Europea (EUROSTAT) ha pubblicato l'edizione 2015 del **Rapporto sulla qualità della vita**, che indaga su un set di indicatori in grado di influenzare il benessere individuale dei cittadini europei. La misurazione del benessere si è basata infatti su otto parametri (più uno complessivo): condizioni materiali, lavoro, salute, educazione, tempo libero e interazioni sociali, sicurezza economica e fisica, situazione politica e diritti, ambiente e, infine, soddisfazione generale. Per la prima volta agli indicatori statistici si affiancano anche le valutazioni soggettive: i cittadini europei sono stati infatti chiamati ad esprimere il proprio grado di soddisfazione rispetto a ciascuno dei parametri.



In materia di Ambiente (Natural and living environment) questi sono i sottotemi e gli indicatori analizzati.

Sottotema	Indicatore
Inquinamento (incluso il rumore)	Inquinamento, sporcizia o altri problemi ambientali
	Il rumore dai vicini o dalla strada
	Esposizione della popolazione urbana all'inquinamento atmosferico da particolato
Accesso a spazi verdi e ricreativi	Soddisfazione media per le aree ricreative e verdi
	Percentuale della popolazione che valuta la propria soddisfazione per le aree ricreative e verdi come alta, media o bassa
Paesaggio e ambiente costruito	Soddisfazione media per gli ambienti di vita
	Percentuale della popolazione che valuta la propria soddisfazione per gli ambienti di vita come alta, media o bassa

I dati del rapporto possono essere **consultati in modo immediato attraverso specifiche infografiche**, scegliendo in primo luogo il paese e poi il tema/parametro; si può inoltre vedere come è collocato il proprio paese rispetto al resto dell'Europa.



Ricordiamo che una simile attività viene svolta dall'Organizzazione per la Cooperazione e lo Sviluppo Economico attraverso il **Better Life Index**, un indice che consente di confrontare il benessere di tutti i paesi OCSE sulla base di 11 diverse tematiche, dall'istruzione all'ambiente, dal reddito all'occupazione, dalla sicurezza alla

salute, all'equilibrio lavoro-famiglia. L'indice, tramite un semplice strumento interattivo, permette anche di vedere come si collocano i vari Paesi rispetto all'importanza e al peso che personalmente attribuiamo ai singoli argomenti responsabili del benessere.

Per quanto riguarda la dimensione ambiente l'indice prende in considerazione due indicatori:

- qualità dell'acqua (percentuale di persone che riferiscono di essere soddisfatte della qualità delle acque locali);
- inquinamento atmosferico (concentrazione media di particolato nelle città con popolazione superiore a 100.000, misurata in microgrammi per metro cubo, nell'ultimo anno disponibile).

Sullo stesso filone si pone il progetto italiano per misurare il **benessere equo e sostenibile**: prendendo infatti spunto anche dall'iniziativa messa in atto dall'OCSE, il gruppo italiano






composto da Cnel e Istat analizza un set di indicatori appartenenti a 12 dimensioni: Ambiente, Salute, Benessere economico, Istruzione e formazione, Lavoro e conciliazione tempi di vita, Relazioni sociali, Sicurezza, Benessere soggettivo, Paesaggio e patrimonio culturale, Ricerca e innovazione, Qualità dei servizi, Politica e istituzioni.

Per il dominio Ambiente questi sono le dimensioni e gli indicatori presi in considerazione:

Dimensioni	Indicatore
Qualità delle acque	Acqua potabile: Volume pro capite giornaliero di acqua erogata (litri per abitante al giorno)
	Qualità delle acque costiere marine: Percentuale di coste balneabili sul totale delle coste
Qualità dell'aria	Qualità dell'aria urbana: Numero di superamenti del valore limite giornaliero previsto per il PM ₁₀ (50 mg/m ³)
Qualità del suolo e del territorio	Disponibilità di verde urbano: Metri quadrati di verde urbano per abitante
	Siti contaminati: Numero ed estensione dei <u>siti di interesse nazionale (Sin)</u> in ettari
	Aree con problemi idrogeologici: Percentuale delle aree franose sulla superficie territoriale totale
	Aree terrestri protette: Percentuale dell'estensione delle aree protette terrestri sulla superficie territoriale totale

Biodiversità	Are marine protette: Superficie delle aree marine protette in ettari. E' escluso il Santuario dei mammiferi marini
	Are di particolare interesse naturalistico: Percentuale delle aree comprese nella rete Natura 2000 sulla superficie territoriale totale
Valutazione soggettiva della qualità dell'ambiente naturale	Preoccupazione per la perdita di biodiversità: Percentuale di persone di 14 anni e più che ritiene l'estinzione di specie vegetali/animali tra le 5 preoccupazioni ambientali prioritarie sul totale delle persone di 14 anni e più
Materia, energia e cambiamenti climatici	Flussi di materia: Quantità di materiali trasformati in emissioni, rifiuti o nuovi stock limitati al consumo materiale interno in milioni di tonnellate
	Energia da fonti rinnovabili: Percentuale di consumi di energia elettrica coperti da fonti rinnovabili sul totale dei consumi interni lordi
	Emissioni di CO ₂ e altri gas clima alteranti: CO ₂ equivalente per abitante in tonnellate

Contenuti correlati

-  **138-14 - CNEL e ISTAT pubblicano il secondo rapporto sul "Benessere Equo e Sostenibile (BES)"**
-  **La ricetta del benessere**
-  **110-15 - Il benessere equo e sostenibile nelle città italiane**



Regione Toscana



Organismo accreditato da ACCREDIA
Body accredited by ACCREDIA

ORGANIZZAZIONE CON SISTEMA DI GESTIONE
CERTIFICATO DA KIWA CERMET
SECONDO LA NORMA
UNI EN ISO 9001:2008
REGISTRAZIONE N. 3198-A

Direttore responsabile: Marco Talluri

Autorizzazione del tribunale di Firenze: n. 5396 del 14 febbraio 2005

Redazione: ARPAT, Via N.Porpora, 22 - 50144 Firenze - tel. 055-3206050 fax 055-5305640

Email: arpatnews@arpat.toscana.it

Web: www.arpat.toscana.it/notizie/arpatnews

È possibile ricevere regolarmente ARPATNEWS, personalizzandone le modalità (periodicità, temi, ecc.), all'indirizzo: www.arpat.toscana.it/notizie/arpatnews/richiesta



Seguici su Twitter



Seguici su Youtube

È possibile inserire un proprio commento in calce a ciascun numero della versione Web ed è possibile esprimere un giudizio su questo servizio, come sulle altre attività svolte da ARPAT, all'indirizzo:
www.arpad.toscana.it/soddisfazione
