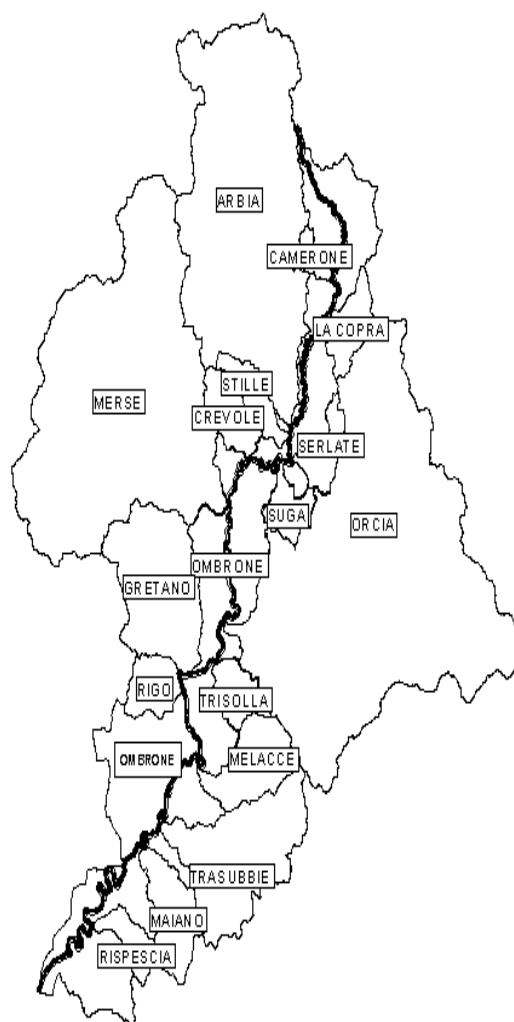
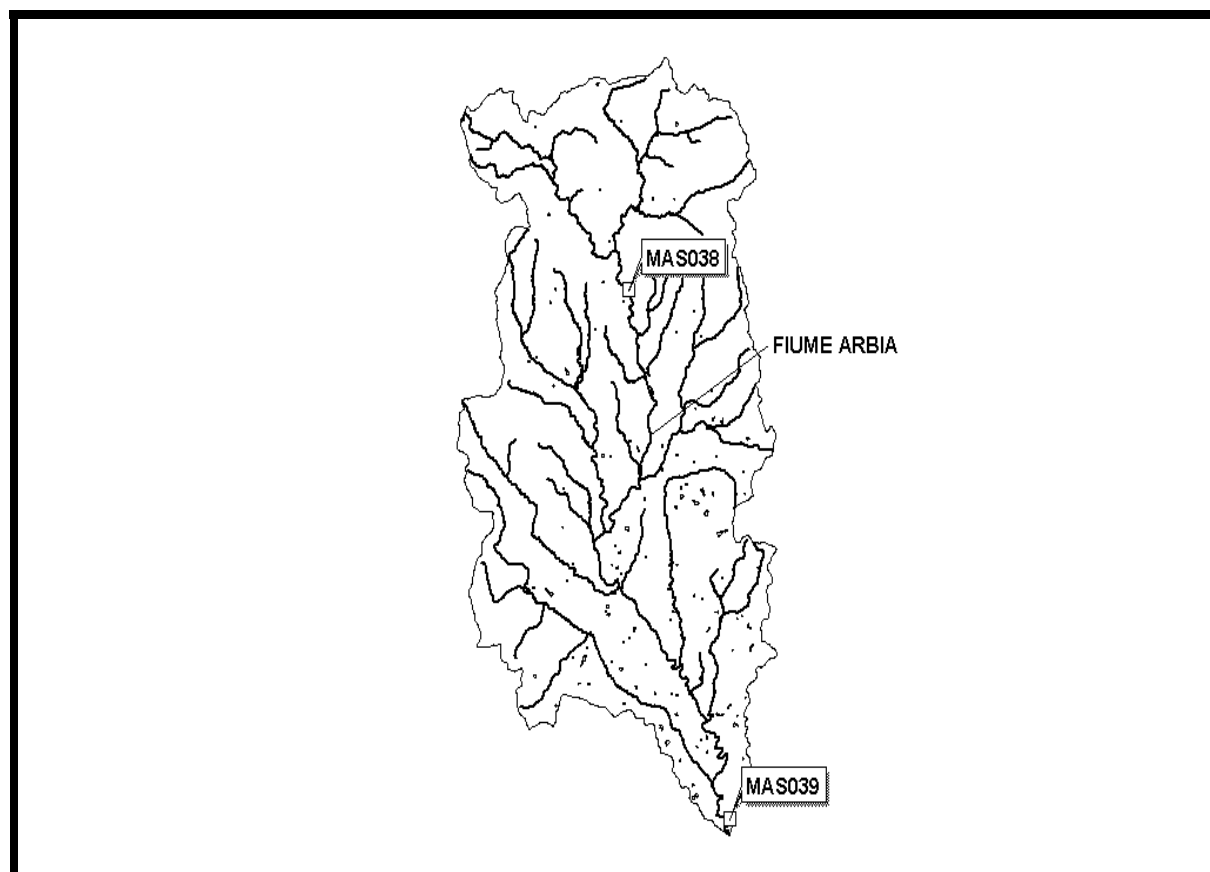


Bacino: Ombrone



Bacino: Ombrone

Sottobacino: Arbia



Bacino: **Ombrone**









Sottobacino: **Arbia**
Torrente Arbia
IDENTIFICAZIONE DEL PUNTO

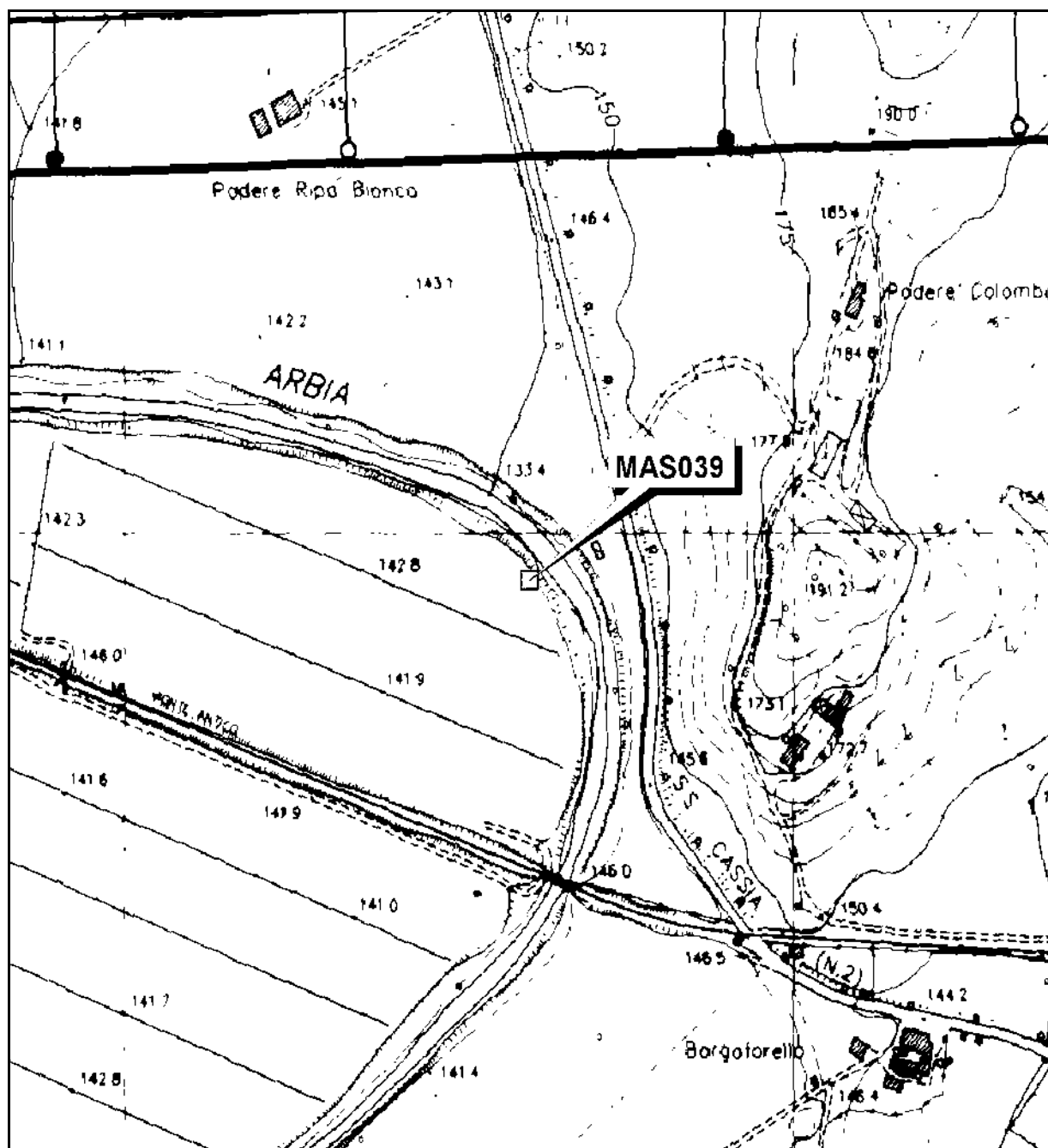
Codice: MAS039 Comune: Buonconvento (SI) Denominazione: monte confluenza Ombrone Ordine asta: II Carta Tecnica Regionale: 308060 ATO: 6 Autorità di Bacino: Ombrone	Tipo analisi Chimiche <input checked="" type="checkbox"/> Biologiche <input checked="" type="checkbox"/> Sost. Pericolose <input checked="" type="checkbox"/> Biota <input checked="" type="checkbox"/> Sedimenti <input checked="" type="checkbox"/>	Rete monitoraggio Qualità acqua <input checked="" type="checkbox"/> Potabilizzazione <input type="checkbox"/> Vita pesci <input type="checkbox"/> Balneazione <input type="checkbox"/>
	Dip. Prov.le ARPAT: Siena	

CRITERI DI LOCALIZZAZIONE

Idrologici	
Distanza da sorgente: 47,4 Km	Distanza da foce: 0,5 Km
Note: monte confluenza Ombrone	

Ambientali

Centro urbano  Monte <input type="checkbox"/> Presso <input type="checkbox"/> Valle <input checked="" type="checkbox"/> Note: fraz. Ponte d'Arbia	Zona industriale  Monte <input type="checkbox"/> Presso <input type="checkbox"/> Valle <input type="checkbox"/> Note:	Zona agricola zootecnica  Monte <input checked="" type="checkbox"/> Presso <input type="checkbox"/> Valle <input checked="" type="checkbox"/> Note: Seminativo	Derivazioni  Monte <input type="checkbox"/> Presso <input type="checkbox"/> Valle <input type="checkbox"/> Note:
Scarichi domestici  Monte <input type="checkbox"/> Presso <input type="checkbox"/> Valle <input checked="" type="checkbox"/> Note: fraz. Ponte d'Arbia	Scarichi industriali  Monte <input type="checkbox"/> Presso <input type="checkbox"/> Valle <input type="checkbox"/> Note:	Scarico depuratore  Monte <input type="checkbox"/> Presso <input type="checkbox"/> Valle <input checked="" type="checkbox"/> Note: Dep. Siena e Monteroni d'Arbia	Altre attività  Monte <input type="checkbox"/> Presso <input type="checkbox"/> Valle <input type="checkbox"/> Note:



Bacino: Ombrone

Sottobacino: Arbia

Aggiornamento: DGRT 219 04/03/2002

C.T.R. 308060

Coordinate Gauss Boaga

X: 1701301

Y: 4779972

Bacino: **Ombrone**









Sottobacino: **Arbia**
Torrente Arbia
IDENTIFICAZIONE DEL PUNTO

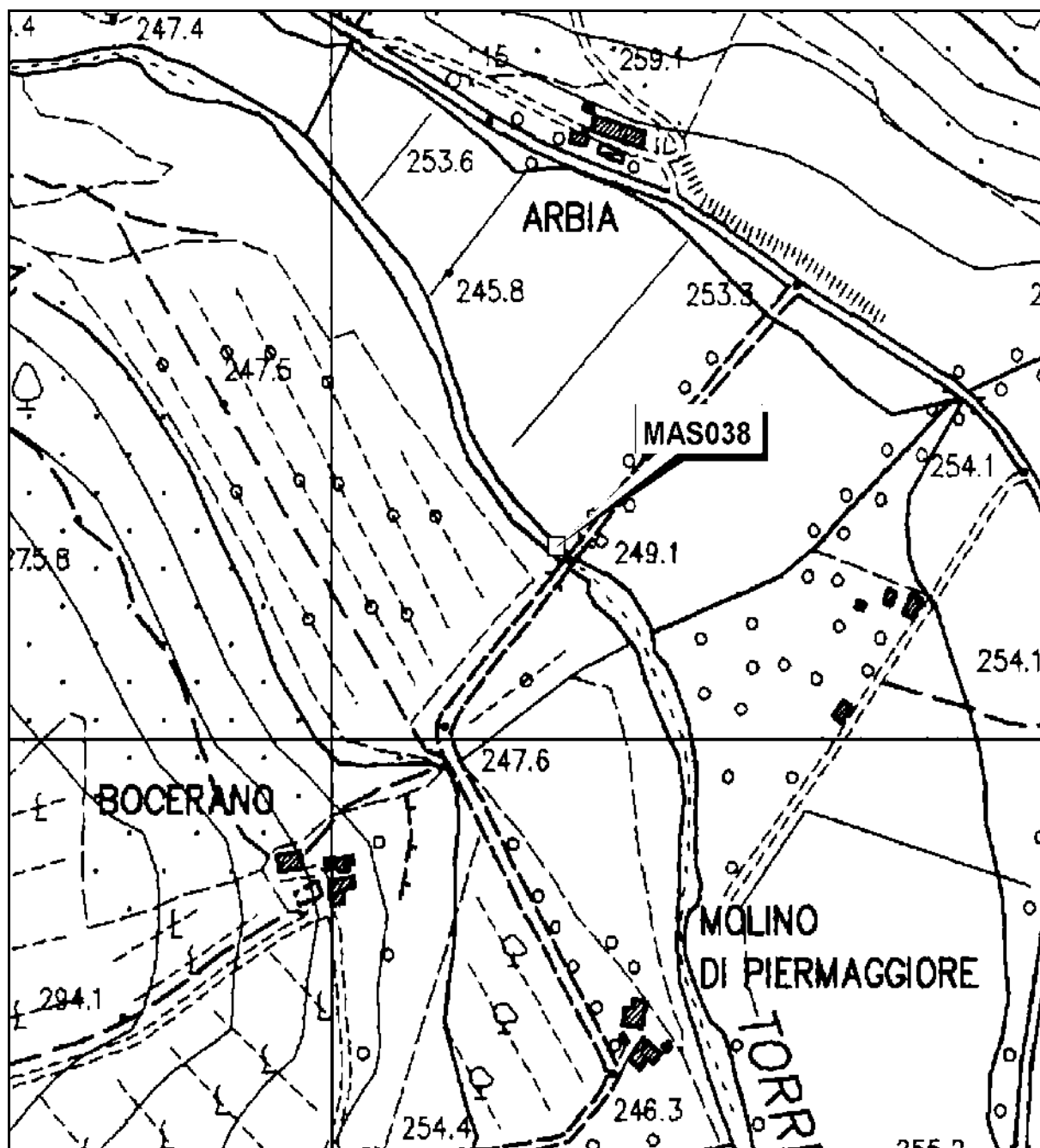
Codice: MAS038 Comune: Castelnuovo Berardenga (SI) Denominazione: a monte Ponte di Pianella Ordine asta: II Carta Tecnica Regionale: 297010 ATO: 6 Autorità di Bacino: Ombrone	Tipo analisi Chimiche <input checked="" type="checkbox"/> Biologiche <input checked="" type="checkbox"/> Sost. Pericolose <input checked="" type="checkbox"/> Biota <input checked="" type="checkbox"/> Sedimenti <input type="checkbox"/>	Rete monitoraggio Qualità acqua <input checked="" type="checkbox"/> Potabilizzazione <input type="checkbox"/> Vita pesci <input type="checkbox"/> Balneazione <input type="checkbox"/>
	Dip. Prov.le ARPAT: Siena	

CRITERI DI LOCALIZZAZIONE

Idrologici	
Distanza da sorgente: 15,7 Km	Distanza da foce: 32,5 Km
Note: a valle confluenza Massellone	

Ambientali

Centro urbano  Monte <input type="checkbox"/> Presso <input type="checkbox"/> Valle <input checked="" type="checkbox"/> Note: fraz. Pianella	Zona industriale  Monte <input type="checkbox"/> Presso <input type="checkbox"/> Valle <input type="checkbox"/> Note:	Zona agricola zootecnica  Monte <input checked="" type="checkbox"/> Presso <input type="checkbox"/> Valle <input checked="" type="checkbox"/> Note: Viticoltura intensiva	Derivazioni  Monte <input type="checkbox"/> Presso <input type="checkbox"/> Valle <input type="checkbox"/> Note:
Scarichi domestici  Monte <input type="checkbox"/> <input type="checkbox"/> Valle <input type="checkbox"/> Note:	Scarichi industriali  Monte <input type="checkbox"/> <input type="checkbox"/> Valle <input type="checkbox"/> Note:	Scarico depuratore  Monte <input type="checkbox"/> <input type="checkbox"/> Valle <input checked="" type="checkbox"/> Note: Dep. di Gaiole	Altre attività  Monte <input type="checkbox"/> Presso <input type="checkbox"/> Valle <input checked="" type="checkbox"/> Note: Attività estrattive



Bacino: Ombrone

Sottobacino: Arbia

Aggiornamento: DGRT 219 04/03/2002

C.T.R. 297010

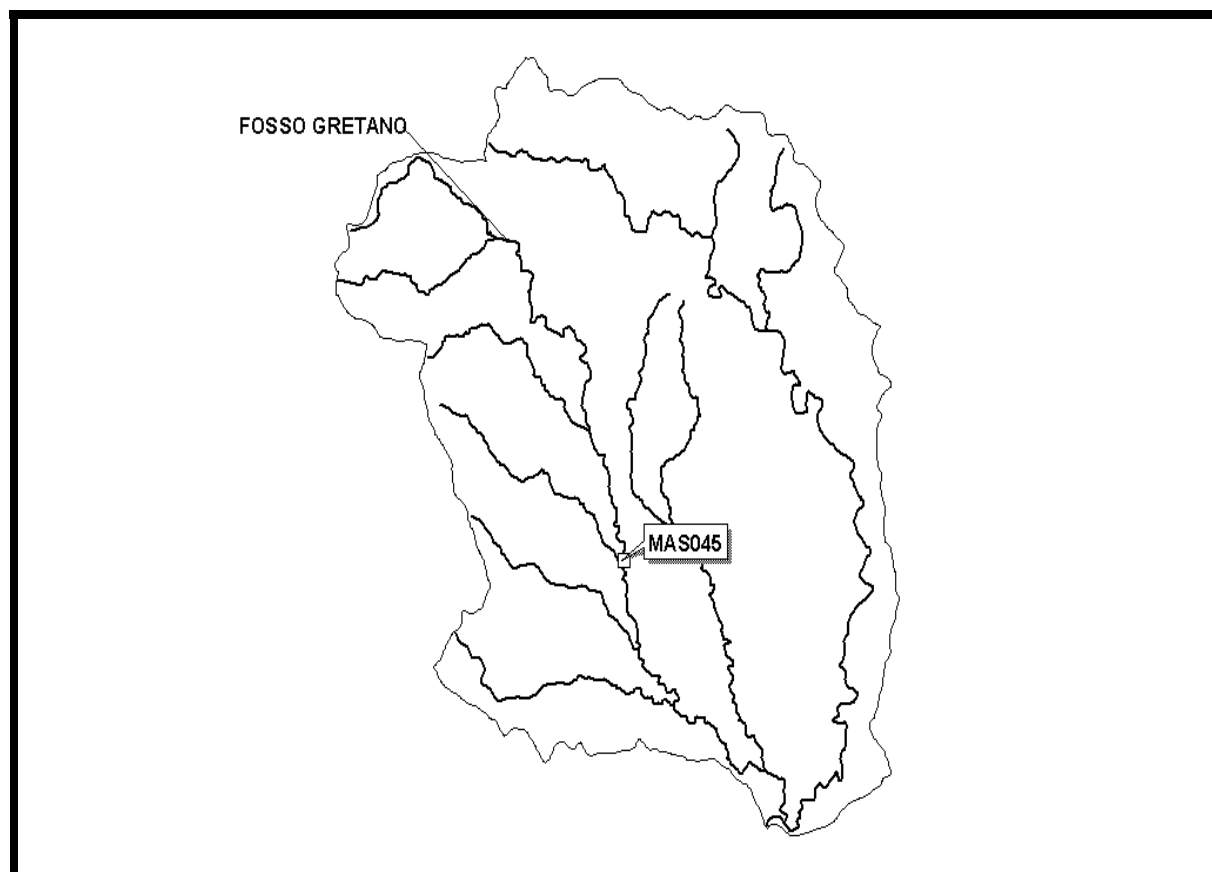
Coordinate Gauss Boaga

X: 1695149

Y: 4807105

Bacino: Ombrone

Sottobacino: Gretano



Bacino: **Ombrone**









Sottobacino: **Gretano**
Fosso Gretano
IDENTIFICAZIONE DEL PUNTO

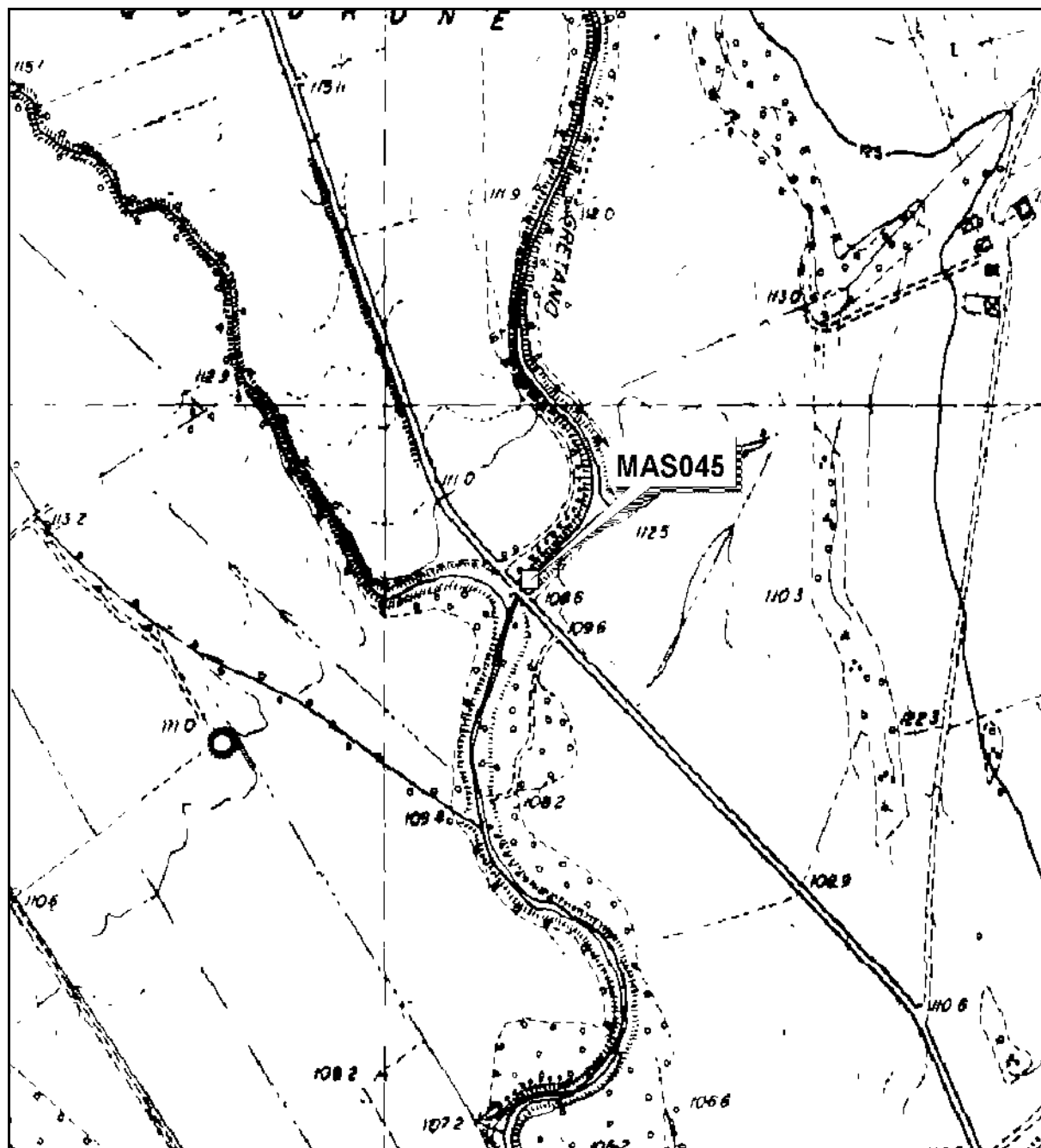
Codice: MAS045 Comune: Civitella Paganico (GR) Denominazione: S.P. 21 del Terzo A valle ponte Ordine asta: II Carta Tecnica Regionale: 319030 ATO: 6 Autorità di Bacino: Ombrone	Tipo analisi Chimiche <input checked="" type="checkbox"/> Biologiche <input checked="" type="checkbox"/> Sost. Pericolose <input type="checkbox"/> Biota <input checked="" type="checkbox"/> Sedimenti <input type="checkbox"/>	Rete monitoraggio Qualità acqua <input checked="" type="checkbox"/> Potabilizzazione <input type="checkbox"/> Vita pesci <input type="checkbox"/> Balneazione <input type="checkbox"/>
	Dip. Prov.le ARPAT: Grosseto	

CRITERI DI LOCALIZZAZIONE

Idrologici	
Distanza da sorgente: 13,0 Km	Distanza da foce: 8,5 Km
Note: Valle confluenza T. Rigo	

Ambientali

Centro urbano  Monte <input type="checkbox"/> Presso <input type="checkbox"/> Valle <input checked="" type="checkbox"/> Note:	Zona industriale  Monte <input type="checkbox"/> Presso <input type="checkbox"/> Valle <input checked="" type="checkbox"/> Note: Distilleria	Zona agricola zootecnica  Monte <input type="checkbox"/> Presso <input type="checkbox"/> Valle <input checked="" type="checkbox"/> Note:	Derivazioni  Monte <input type="checkbox"/> Presso <input type="checkbox"/> Valle <input type="checkbox"/> Note:
Scarichi domestici  Monte <input type="checkbox"/> <input type="checkbox"/> Valle <input type="checkbox"/> Note:	Scarichi industriali  Monte <input type="checkbox"/> <input type="checkbox"/> Valle <input type="checkbox"/> Note:	Scarico depuratore  Monte <input type="checkbox"/> <input type="checkbox"/> Valle <input type="checkbox"/> Note:	Altre attività  Monte <input type="checkbox"/> Presso <input type="checkbox"/> Valle <input type="checkbox"/> Note:



Bacino: Ombrone

Sottobacino: Gretano

Aggiornamento: DGRT 219 04/03/2002

C.T.R. 319030

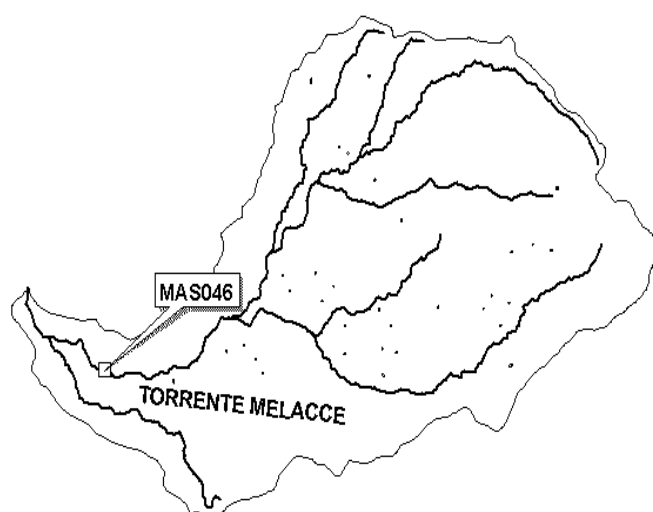
Coordinate Gauss Boaga

X: 1681607

Y: 4761386

Bacino: Ombrone

Sottobacino: Melacce



Bacino: **Ombrone**









Sottobacino: **Melacce**
Torrente Melacce
IDENTIFICAZIONE DEL PUNTO

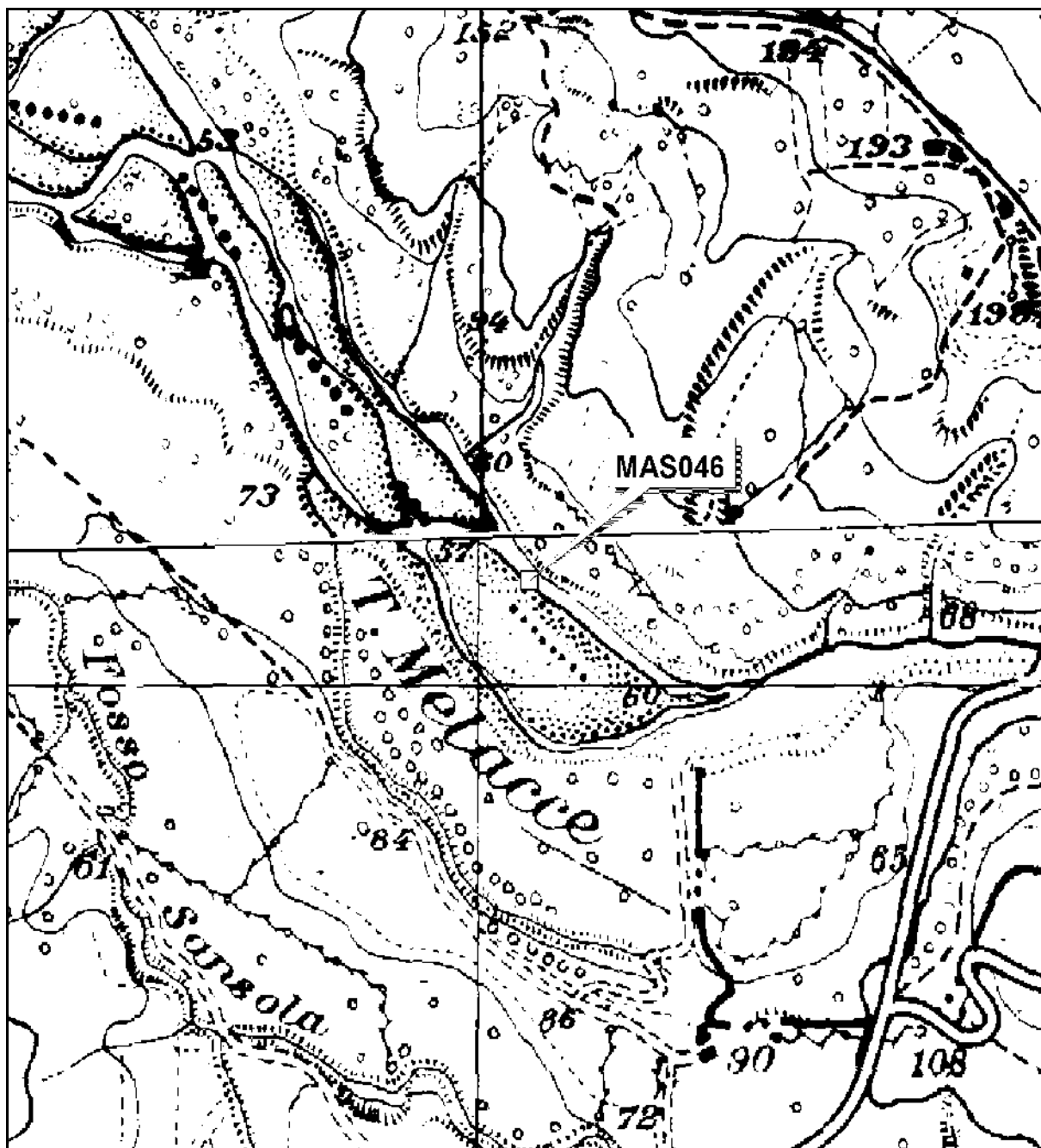
Codice: MAS046 Comune: Campagnatico (GR) Denominazione: S.P. 17 Voltina per Cinigiano a dx Km. 12,8 dopo Pod. Cavalli Ordine asta: II Carta Tecnica Regionale: 319160 ATO: 6 Autorità di Bacino: Ombrone	Tipo analisi Chimiche <input checked="" type="checkbox"/> Biologiche <input checked="" type="checkbox"/> Sost. Pericolose <input type="checkbox"/> Biota <input checked="" type="checkbox"/> Sedimenti <input type="checkbox"/>	Rete monitoraggio Qualità acqua <input checked="" type="checkbox"/> Potabilizzazione <input type="checkbox"/> Vita pesci <input type="checkbox"/> Balneazione <input type="checkbox"/>
	Dip. Prov.le ARPAT: Grosseto	

CRITERI DI LOCALIZZAZIONE

Idrologici	
Distanza da sorgente: 16,6 Km	Distanza da foce: 2,7 Km
Note:	

Ambientali

Centro urbano  Monte <input type="checkbox"/> Presso <input type="checkbox"/> Valle <input type="checkbox"/> Note:	Zona industriale  Monte <input type="checkbox"/> Presso <input type="checkbox"/> Valle <input type="checkbox"/> Note:	Zona agricola zootecnica  Monte <input type="checkbox"/> Presso <input checked="" type="checkbox"/> Valle <input type="checkbox"/> Note:	Derivazioni  Monte <input type="checkbox"/> Presso <input type="checkbox"/> Valle <input type="checkbox"/> Note:
Scarichi domestici  Monte <input type="checkbox"/> <input type="checkbox"/> Valle <input type="checkbox"/> Note:	Scarichi industriali  Monte <input type="checkbox"/> <input type="checkbox"/> Valle <input type="checkbox"/> Note:	Scarico depuratore  Monte <input type="checkbox"/> <input type="checkbox"/> Valle <input type="checkbox"/> Note:	Altre attività  Monte <input type="checkbox"/> Presso <input type="checkbox"/> Valle <input type="checkbox"/> Note:



Bacino: Ombrone

Sottobacino: Melacce

Aggiornamento: DGRT 219 04/03/2002

C.T.R. 319160

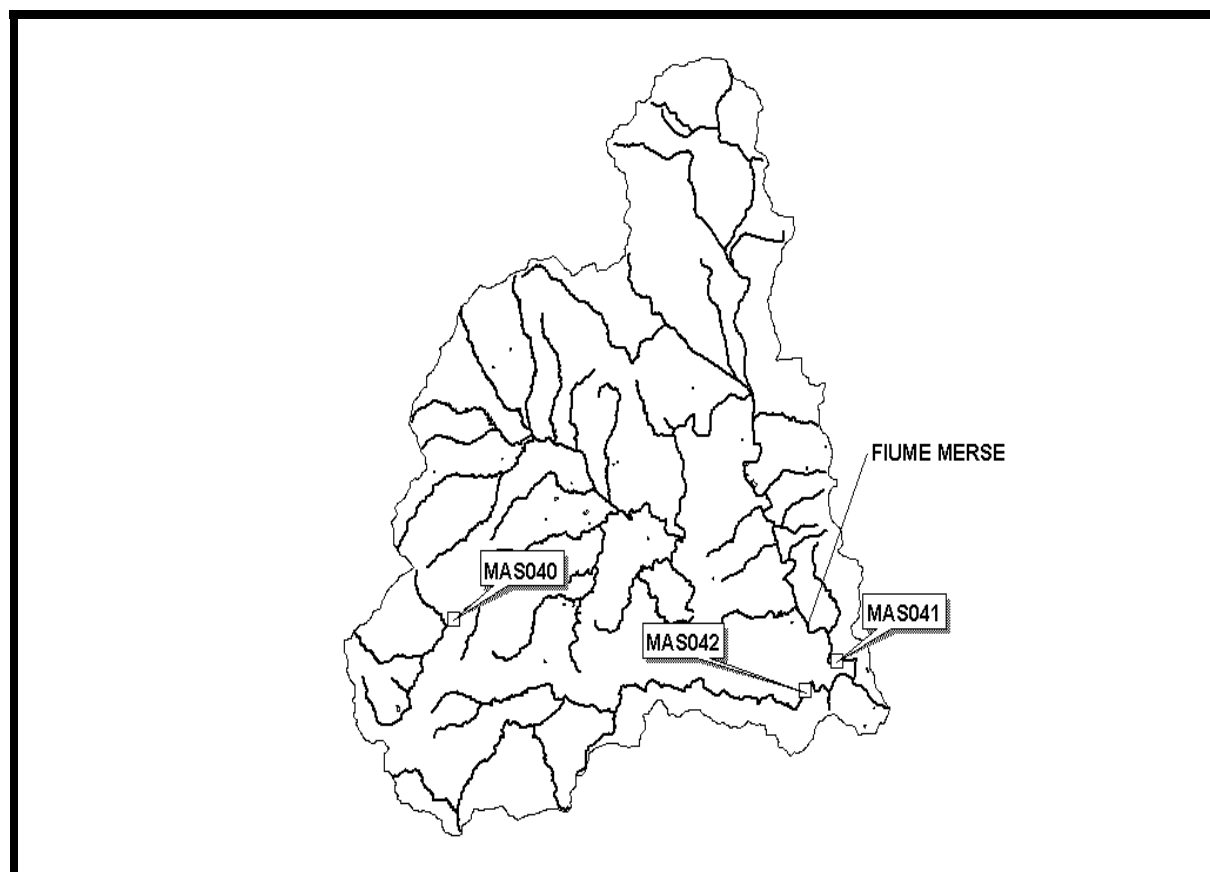
Coordinate Gauss Boaga

X: 1690018

Y: 4744959

Bacino: Ombrone

Sottobacino: Merse



Bacino: **Ombrone**




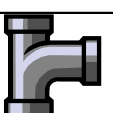




Sottobacino: **Merse**
Fiume Merse
IDENTIFICAZIONE DEL PUNTO

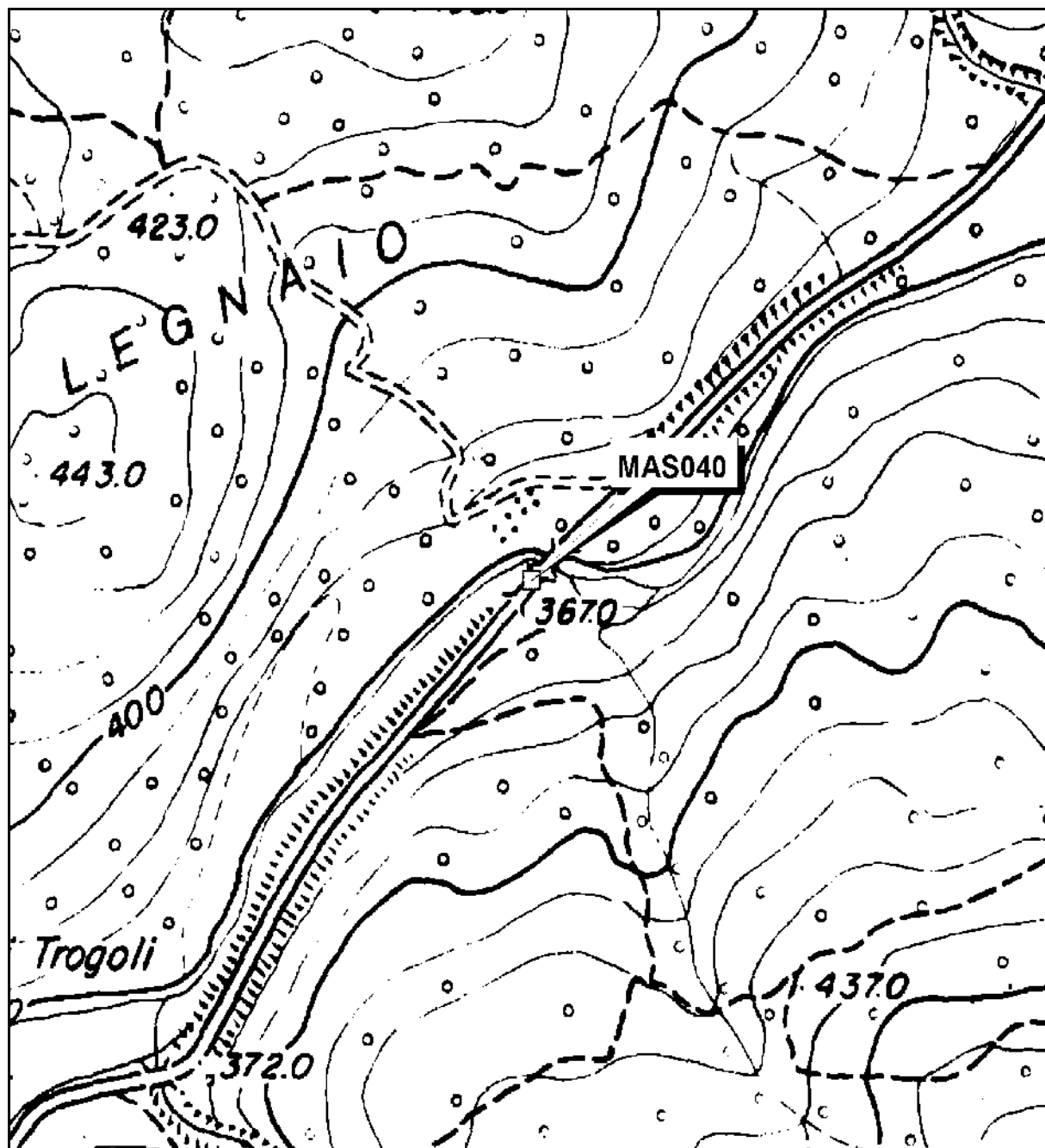
Codice: MAS040 Comune: Montieri (GR) Denominazione: Ponte Ss. 441 - Montieri Ordine asta: II Carta Tecnica Regionale: 307050 ATO: 6 Autorità di Bacino: Ombrone	Tipo analisi Chimiche <input checked="" type="checkbox"/> Biologiche <input checked="" type="checkbox"/> Sost. Pericolose <input type="checkbox"/> Biota <input checked="" type="checkbox"/> Sedimenti <input type="checkbox"/>	Rete monitoraggio Qualità acqua <input checked="" type="checkbox"/> Potabilizzazione <input type="checkbox"/> Vita pesci <input type="checkbox"/> Balneazione <input type="checkbox"/>
	Dip. Prov.le ARPAT: Grosseto	

CRITERI DI LOCALIZZAZIONE

Idrologici	
Distanza da sorgente: 10,9 Km	Distanza da foce: 60,5 Km
Note:	

Ambientali

Centro urbano  Monte <input type="checkbox"/> Presso <input type="checkbox"/> Valle <input type="checkbox"/> Note:	Zona industriale  Monte <input type="checkbox"/> Presso <input type="checkbox"/> Valle <input type="checkbox"/> Note:	Zona agricola zootecnica  Monte <input type="checkbox"/> Presso <input type="checkbox"/> Valle <input type="checkbox"/> Note:	Derivazioni  Monte <input type="checkbox"/> Presso <input type="checkbox"/> Valle <input type="checkbox"/> Note:
Scarichi domestici  Monte <input type="checkbox"/> <input type="checkbox"/> Valle <input type="checkbox"/> Note:	Scarichi industriali  Monte <input type="checkbox"/> <input type="checkbox"/> Valle <input type="checkbox"/> Note:	Scarico depuratore  Monte <input type="checkbox"/> <input type="checkbox"/> Valle <input type="checkbox"/> Note:	Altre attività  Monte <input type="checkbox"/> Presso <input type="checkbox"/> Valle <input type="checkbox"/> Note:



Bacino: Ombrone

Sottobacino: Merse

Aggiornamento: DGRT 219 04/03/2002

C.T.R. 307050

Coordinate Gauss Boaga

X: 1667407

Y: 4776327

Bacino: **Ombrone**









Sottobacino: **Merse**
Fiume Merse
IDENTIFICAZIONE DEL PUNTO

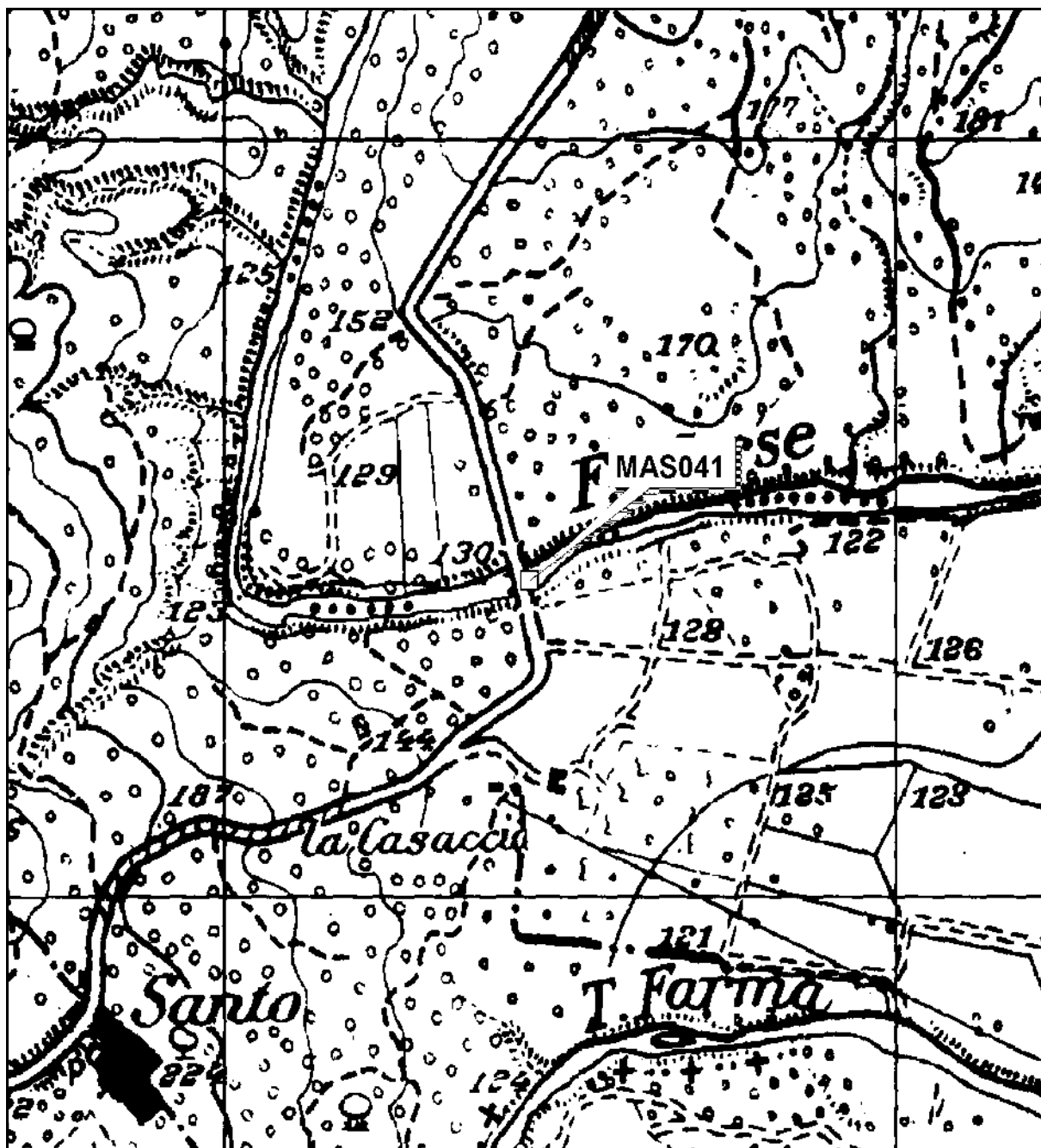
Codice: MAS041 Comune: Monticiano (SI) Denominazione: Ponte SC Loc. II Santo - Montepescini Ordine asta: II Carta Tecnica Regionale: 307120 ATO: 6 Autorità di Bacino: Ombrone	Tipo analisi Chimiche <input checked="" type="checkbox"/> Biologiche <input checked="" type="checkbox"/> Sost. Pericolose <input checked="" type="checkbox"/> Biota <input checked="" type="checkbox"/> Sedimenti <input checked="" type="checkbox"/>	Rete monitoraggio Qualità acqua <input checked="" type="checkbox"/> Potabilizzazione <input type="checkbox"/> Vita pesci <input type="checkbox"/> Balneazione <input type="checkbox"/>
	Dip. Prov.le ARPAT: Siena	

CRITERI DI LOCALIZZAZIONE

Idrologici	
Distanza da sorgente: 54,7 Km	Distanza da foce: 3,0 Km
Note: a monte confluenza Farma	

Ambientali

Centro urbano  Monte <input type="checkbox"/> Presso <input type="checkbox"/> Valle <input type="checkbox"/> Note:	Zona industriale  Monte <input type="checkbox"/> Presso <input type="checkbox"/> Valle <input type="checkbox"/> Note:	Zona agricola zootecnica  Monte <input type="checkbox"/> Presso <input type="checkbox"/> Valle <input checked="" type="checkbox"/> Note: Riscultura, allevamenti bovini	Derivazioni  Monte <input type="checkbox"/> Presso <input type="checkbox"/> Valle <input type="checkbox"/> Note:
Scarichi domestici  Monte <input type="checkbox"/> <input type="checkbox"/> Valle <input checked="" type="checkbox"/> Note: fraz. S.Lorenzo a Merse e agriturismi	Scarichi industriali  Monte <input type="checkbox"/> <input type="checkbox"/> Valle <input type="checkbox"/> Note:	Scarico depuratore  Monte <input type="checkbox"/> <input type="checkbox"/> Valle <input type="checkbox"/> Note:	Altre attività  Monte <input type="checkbox"/> Presso <input type="checkbox"/> Valle <input type="checkbox"/> Note:



Bacino: Ombrone

Sottobacino: Merse

Aggiornamento: DGRT 219 04/03/2002

C.T.R. 307120

Coordinate Gauss Boaga

X: 1689401

Y: 4774243

Bacino: **Ombrone**




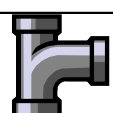




Sottobacino: **Merse**
Torrente Farma
IDENTIFICAZIONE DEL PUNTO

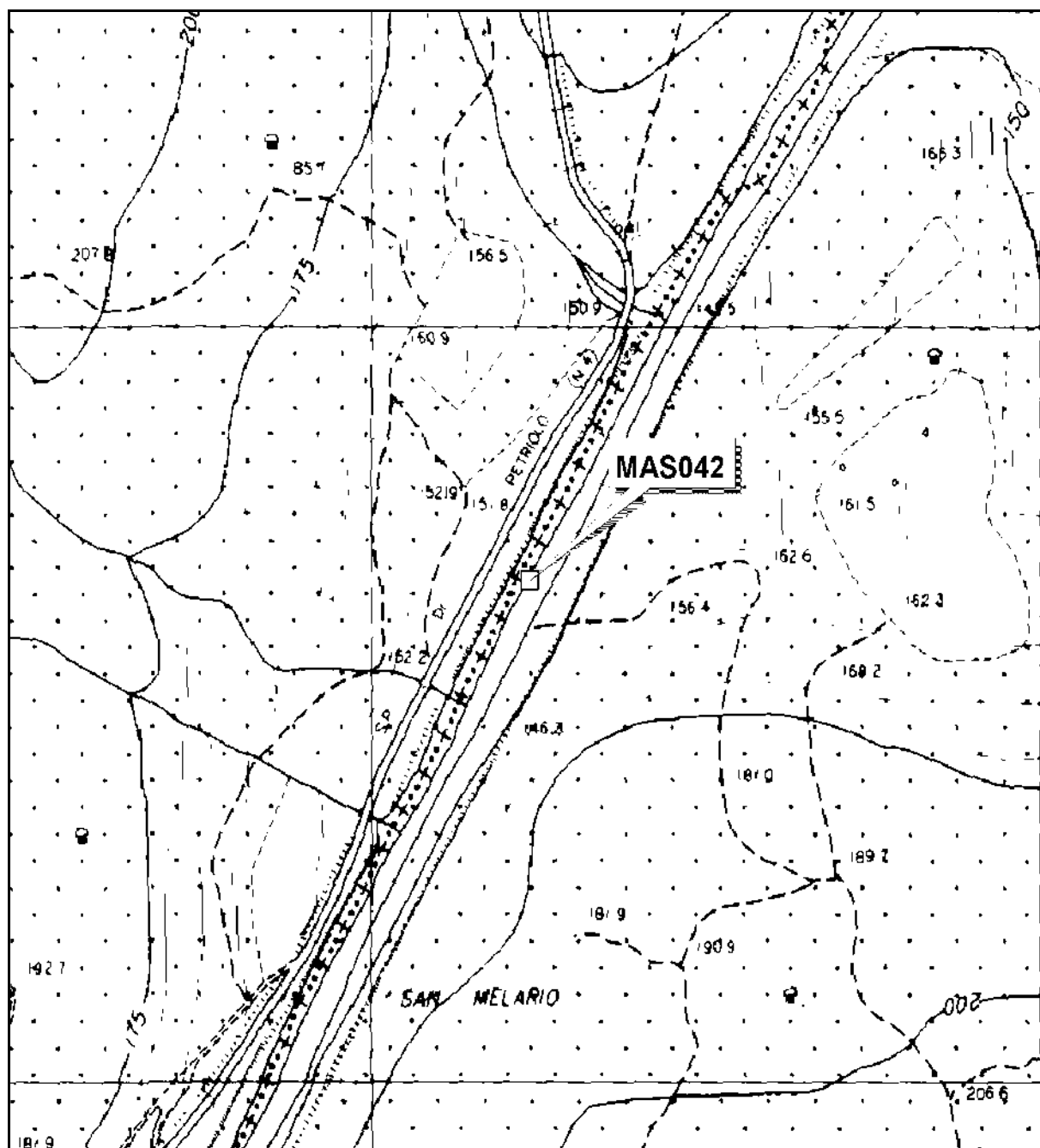
Codice: MAS042 Comune: Monticiano (SI) Denominazione: A valle Loc. Petriolo Ordine asta: III Carta Tecnica Regionale: 307120 ATO: 6 Autorità di Bacino: Ombrone	Tipo analisi Chimiche <input checked="" type="checkbox"/> Biologiche <input checked="" type="checkbox"/> Sost. Pericolose <input checked="" type="checkbox"/> Biota <input checked="" type="checkbox"/> Sedimenti <input type="checkbox"/>	Rete monitoraggio Qualità acqua <input checked="" type="checkbox"/> Potabilizzazione <input type="checkbox"/> Vita pesci <input type="checkbox"/> Balneazione <input type="checkbox"/>
	Dip. Prov.le ARPAT: Siena	

CRITERI DI LOCALIZZAZIONE

Idrologici	
Distanza da sorgente: 27,0 Km	Distanza da foce: 2,0 Km
Note: in sezione di chiusura (confluenza in Merse), a valle sorgenti termali Petriolo	

Ambientali

Centro urbano  Monte <input type="checkbox"/> Presso <input type="checkbox"/> Valle <input type="checkbox"/> Note:	Zona industriale  Monte <input type="checkbox"/> Presso <input type="checkbox"/> Valle <input type="checkbox"/> Note:	Zona agricola zootecnica  Monte <input type="checkbox"/> Presso <input type="checkbox"/> Valle <input type="checkbox"/> Note:	Derivazioni  Monte <input type="checkbox"/> Presso <input type="checkbox"/> Valle <input type="checkbox"/> Note:
Scarichi domestici  Monte <input type="checkbox"/> <input type="checkbox"/> Valle <input type="checkbox"/> Note:	Scarichi industriali  Monte <input type="checkbox"/> <input type="checkbox"/> Valle <input type="checkbox"/> Note:	Scarico depuratore  Monte <input type="checkbox"/> <input type="checkbox"/> Valle <input type="checkbox"/> Note:	Altre attività  Monte <input type="checkbox"/> Presso <input type="checkbox"/> Valle <input checked="" type="checkbox"/> Note: Terme di Petriolo



Bacino: Ombrone

Sottobacino: Merse

Aggiornamento: DGRT 219 04/03/2002

C.T.R. 307120

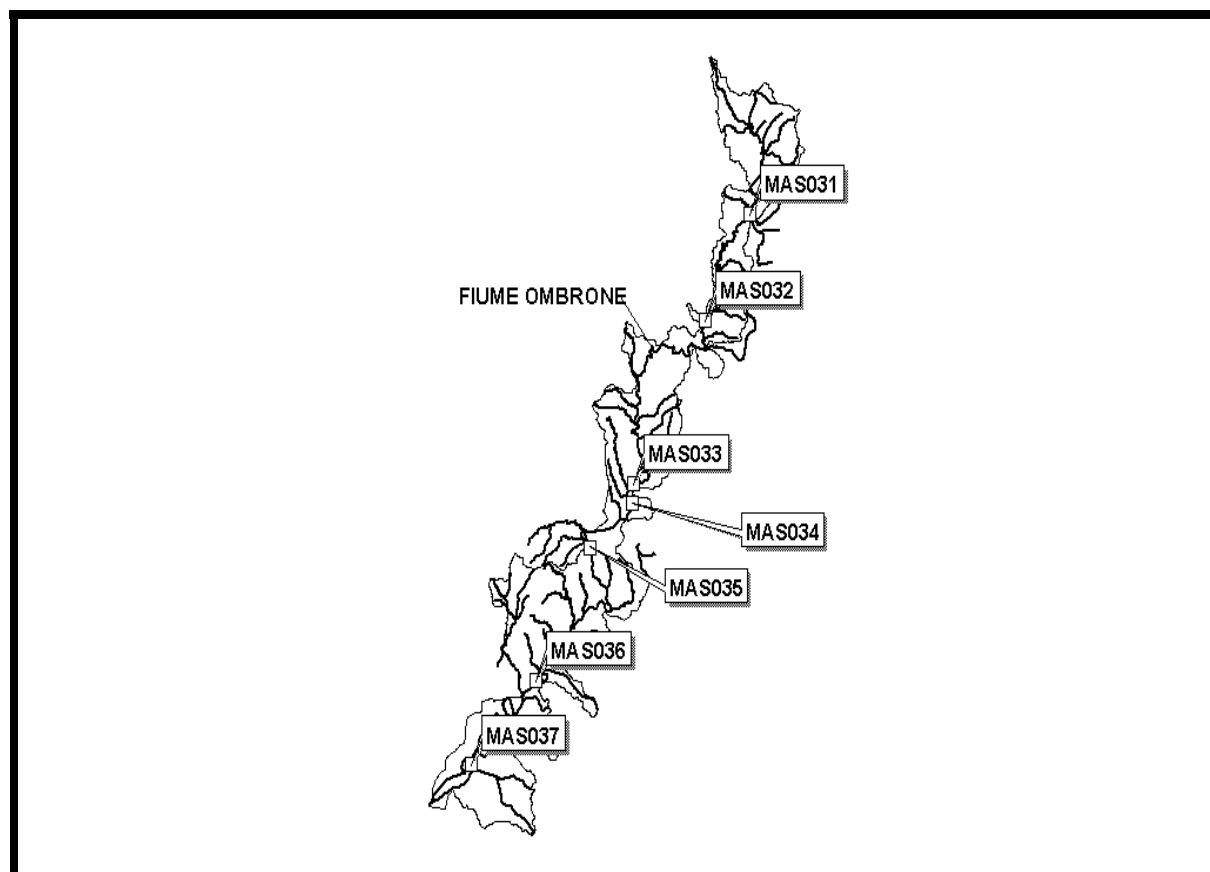
Coordinate Gauss Boaga

X: 1687617

Y: 4772832

Bacino: Ombrone

Sottobacino: Ombrone



Bacino: **Ombrone**









Sottobacino: **Ombrone**
Fiume Ombrone
IDENTIFICAZIONE DEL PUNTO

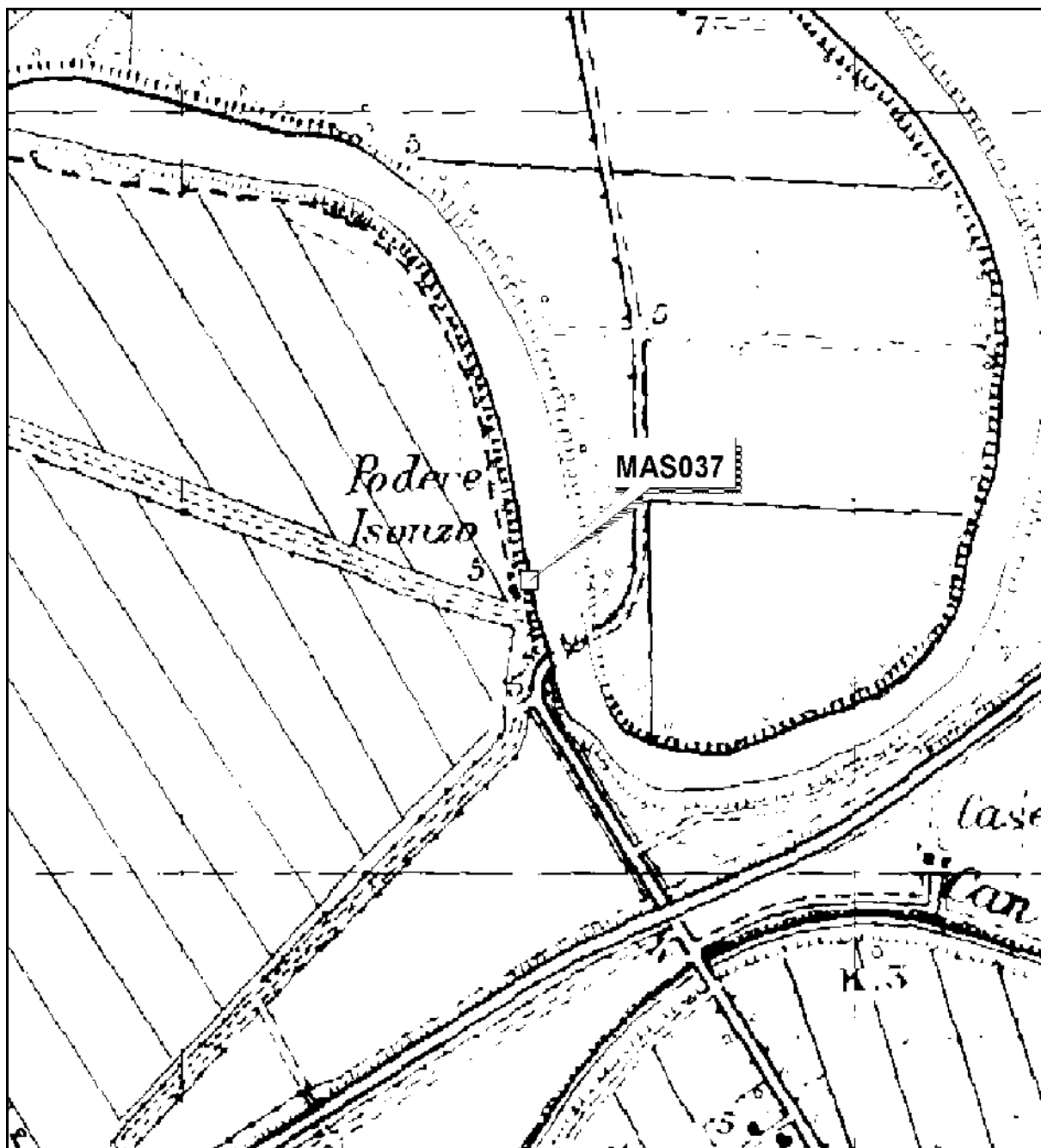
Codice: MAS037 Comune: Grosseto (GR) Denominazione: La Barca Ordine asta: I Carta Tecnica Regionale: 331090 ATO: 6 Autorità di Bacino: Ombrone	Tipo analisi Chimiche <input checked="" type="checkbox"/> Biologiche <input checked="" type="checkbox"/> Sost. Pericolose <input type="checkbox"/> Biota <input type="checkbox"/> Sedimenti <input type="checkbox"/>	Rete monitoraggio Qualità acqua <input checked="" type="checkbox"/> Potabilizzazione <input type="checkbox"/> Vita pesci <input type="checkbox"/> Balneazione <input type="checkbox"/>
	Dip. Prov.le ARPAT: Grosseto	

CRITERI DI LOCALIZZAZIONE

Idrologici	
Distanza da sorgente: 118,5 K	Distanza da foce: 7,5 Km
Note:	

Ambientali

Centro urbano  Monte <input type="checkbox"/> Presso <input type="checkbox"/> Valle <input checked="" type="checkbox"/> Note: Grosseto	Zona industriale  Monte <input type="checkbox"/> Presso <input type="checkbox"/> Valle <input type="checkbox"/> Note:	Zona agricola zootecnica  Monte <input type="checkbox"/> Presso <input checked="" type="checkbox"/> Valle <input type="checkbox"/> Note:	Derivazioni  Monte <input type="checkbox"/> Presso <input type="checkbox"/> Valle <input type="checkbox"/> Note:
Scarichi domestici  Monte <input type="checkbox"/> <input type="checkbox"/> Valle <input type="checkbox"/> Note:	Scarichi industriali  Monte <input type="checkbox"/> <input type="checkbox"/> Valle <input type="checkbox"/> Note:	Scarico depuratore  Monte <input type="checkbox"/> <input type="checkbox"/> Valle <input type="checkbox"/> Note:	Altre attività  Monte <input type="checkbox"/> Presso <input type="checkbox"/> Valle <input type="checkbox"/> Note:



Bacino: Ombrone

Sottobacino: Ombrone

Aggiornamento: DGRT 219 04/03/2002

C.T.R. 331090

Coordinate Gauss Boaga

X: 1670457

Y: 4729198

Bacino: **Ombrone**




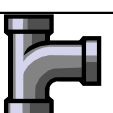




Sottobacino: **Ombrone**
Fiume Ombrone
IDENTIFICAZIONE DEL PUNTO

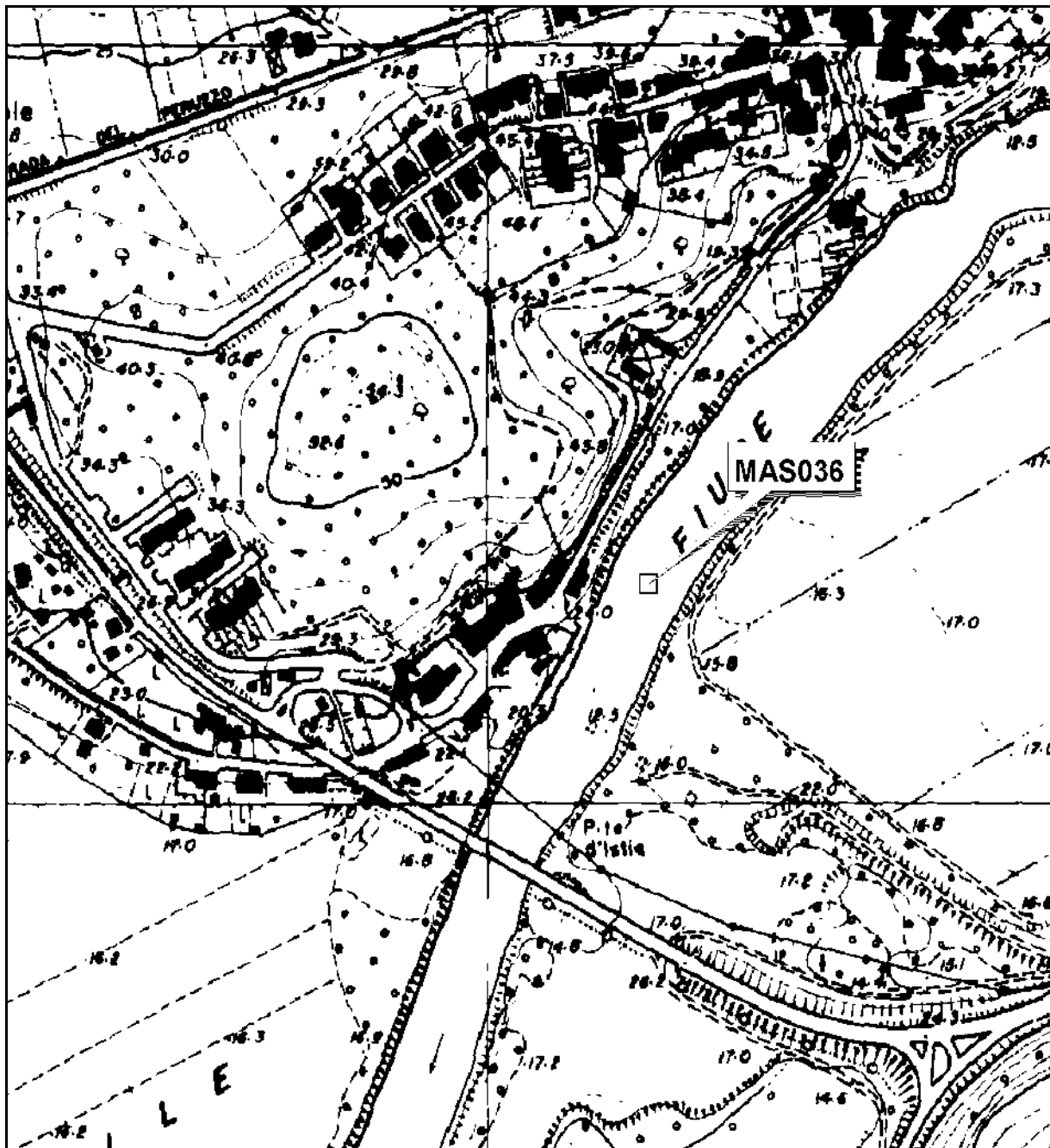
Codice: MAS036 Comune: Grosseto (GR) Denominazione: Ponte d' Istia d'Ombrone Ordine asta: I Carta Tecnica Regionale: 331030 ATO: 6 Autorità di Bacino: Ombrone	Tipo analisi Chimiche <input checked="" type="checkbox"/> Biologiche <input checked="" type="checkbox"/> Sost. Pericolose <input type="checkbox"/> Biota <input checked="" type="checkbox"/> Sedimenti <input type="checkbox"/>	Rete monitoraggio Qualità acqua <input checked="" type="checkbox"/> Potabilizzazione <input type="checkbox"/> Vita pesci <input type="checkbox"/> Balneazione <input type="checkbox"/>
	Dip. Prov.le ARPAT: Grosseto	

CRITERI DI LOCALIZZAZIONE

Idrologici	
Distanza da sorgente: 99,0 Km	Distanza da foce: 28,6 Km
Note:	

Ambientali

Centro urbano  Monte <input type="checkbox"/> Presso <input checked="" type="checkbox"/> Valle <input type="checkbox"/> Note: Istia d'Ombrone	Zona industriale  Monte <input type="checkbox"/> Presso <input type="checkbox"/> Valle <input type="checkbox"/> Note:	Zona agricola zootecnica  Monte <input type="checkbox"/> Presso <input type="checkbox"/> Valle <input type="checkbox"/> Note:	Derivazioni  Monte <input checked="" type="checkbox"/> Presso <input type="checkbox"/> Valle <input type="checkbox"/> Note: Presa ENEL
Scarichi domestici  Monte <input type="checkbox"/> <input type="checkbox"/> Valle <input type="checkbox"/> Note:	Scarichi industriali  Monte <input type="checkbox"/> <input type="checkbox"/> Valle <input type="checkbox"/> Note:	Scarico depuratore  Monte <input type="checkbox"/> <input type="checkbox"/> Valle <input checked="" type="checkbox"/> Note: Istia d'Ombrone	Altre attività  Monte <input type="checkbox"/> Presso <input type="checkbox"/> Valle <input type="checkbox"/> Note:



Bacino: Ombrone

Sottobacino: Ombrone

Aggiornamento: DGRT 219 04/03/2002

C.T.R. 331030

Coordinate Gauss Boaga

X: 1679033

Y: 4738650

Bacino: **Ombrone**









Sottobacino: **Ombrone**
Fiume Ombrone
IDENTIFICAZIONE DEL PUNTO

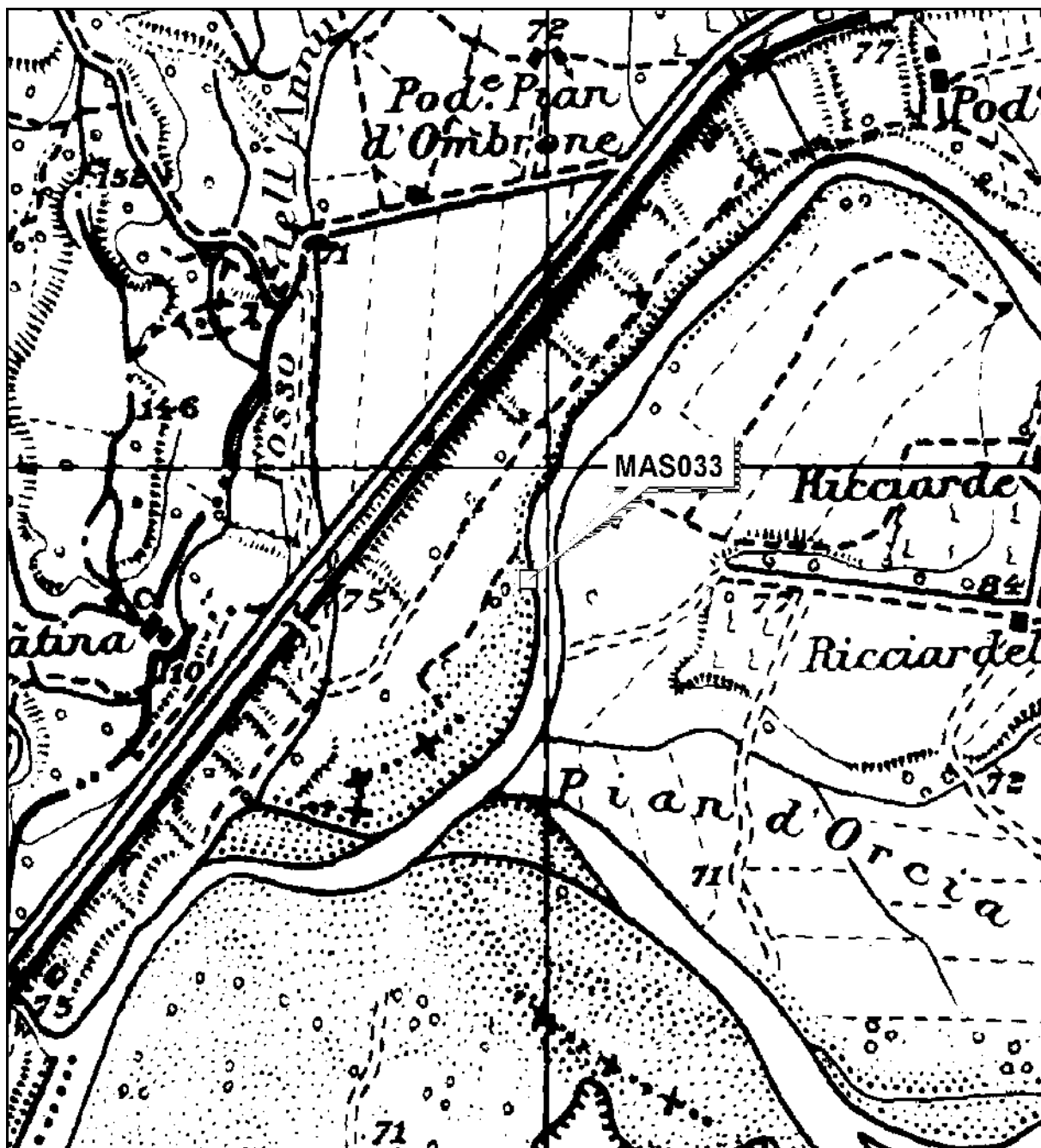
Codice: MAS033 Comune: Montalcino (SI) Denominazione: Poggio Alle Mura Ordine asta: I Carta Tecnica Regionale: 320010 ATO: 6 Autorità di Bacino: Ombrone	Tipo analisi Chimiche <input checked="" type="checkbox"/> Biologiche <input checked="" type="checkbox"/> Sost. Pericolose <input checked="" type="checkbox"/> Biota <input checked="" type="checkbox"/> Sedimenti <input checked="" type="checkbox"/>	Rete monitoraggio Qualità acqua <input checked="" type="checkbox"/> Potabilizzazione <input type="checkbox"/> Vita pesci <input type="checkbox"/> Balneazione <input type="checkbox"/>
	Dip. Prov.le ARPAT: Siena	

CRITERI DI LOCALIZZAZIONE

Idrologici	
Distanza da sorgente: 65,3 Km	Distanza da foce: 61,6 Km
Note: a valle confluenza Merse, a monte confluenza Orcia	

Ambientali

Centro urbano  Monte <input type="checkbox"/> Presso <input type="checkbox"/> Valle <input type="checkbox"/> Note:	Zona industriale  Monte <input type="checkbox"/> Presso <input type="checkbox"/> Valle <input type="checkbox"/> Note:	Zona agricola zootecnica  Monte <input checked="" type="checkbox"/> Presso <input type="checkbox"/> Valle <input checked="" type="checkbox"/> Note: Viticoltura intensiva	Derivazioni  Monte <input type="checkbox"/> Presso <input type="checkbox"/> Valle <input type="checkbox"/> Note:
Scarichi domestici  Monte <input type="checkbox"/> <input type="checkbox"/> Valle <input type="checkbox"/> Note:	Scarichi industriali  Monte <input type="checkbox"/> <input type="checkbox"/> Valle <input type="checkbox"/> Note:	Scarico depuratore  Monte <input type="checkbox"/> <input type="checkbox"/> Valle <input checked="" type="checkbox"/> Note: Dep. di Buonconvento	Altre attività  Monte <input type="checkbox"/> Presso <input type="checkbox"/> Valle <input type="checkbox"/> Note:



Bacino: Ombrone

Sottobacino: Ombrone

Aggiornamento: DGRT 219 04/03/2002

C.T.R. 320010

Coordinate Gauss Boaga

X: 1691915

Y: 4760673

Bacino: **Ombrone**









Sottobacino: **Ombrone**
Fiume Ombrone
IDENTIFICAZIONE DEL PUNTO

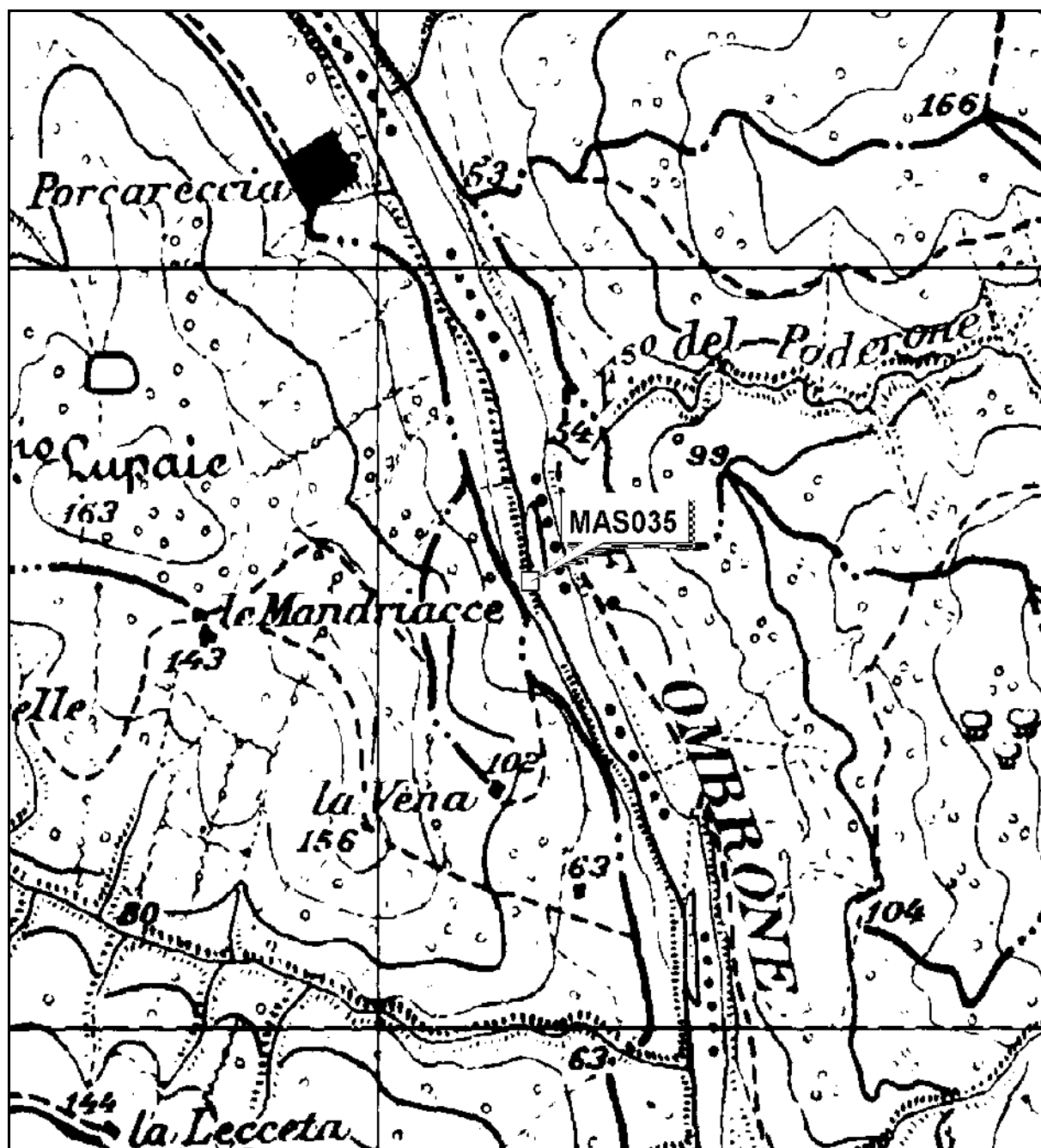
Codice: MAS035 Comune: Campagnatico (GR) Denominazione: Valle confluenza Fosso Lupaie Ordine asta: I Carta Tecnica Regionale: 319080 ATO: 6 Autorità di Bacino: Ombrone	Tipo analisi Chimiche <input checked="" type="checkbox"/> Biologiche <input checked="" type="checkbox"/> Sost. Pericolose <input type="checkbox"/> Biota <input checked="" type="checkbox"/> Sedimenti <input type="checkbox"/>	Rete monitoraggio Qualità acqua <input checked="" type="checkbox"/> Potabilizzazione <input type="checkbox"/> Vita pesci <input type="checkbox"/> Balneazione <input type="checkbox"/>
	Dip. Prov.le ARPAT: Grosseto	

CRITERI DI LOCALIZZAZIONE

Idrologici	
Distanza da sorgente: 77,2 Km	Distanza da foce: 50,2 Km
Note:	

Ambientali

Centro urbano  Monte <input type="checkbox"/> Presso <input checked="" type="checkbox"/> Valle <input type="checkbox"/> Note: Campagnatico	Zona industriale  Monte <input type="checkbox"/> Presso <input type="checkbox"/> Valle <input type="checkbox"/> Note:	Zona agricola zootecnica  Monte <input type="checkbox"/> Presso <input checked="" type="checkbox"/> Valle <input type="checkbox"/> Note:	Derivazioni  Monte <input type="checkbox"/> Presso <input type="checkbox"/> Valle <input type="checkbox"/> Note:
Scarichi domestici  Monte <input type="checkbox"/> <input type="checkbox"/> Valle <input type="checkbox"/> Note:	Scarichi industriali  Monte <input type="checkbox"/> <input type="checkbox"/> Valle <input type="checkbox"/> Note:	Scarico depuratore  Monte <input type="checkbox"/> <input type="checkbox"/> Valle <input type="checkbox"/> Note:	Altre attività  Monte <input type="checkbox"/> Presso <input type="checkbox"/> Valle <input type="checkbox"/> Note:



Bacino: Ombrone

Sottobacino: Ombrone

Aggiornamento: DGRT 219 04/03/2002

C.T.R. 319080

Coordinate Gauss Boaga

X: 1686165

Y: 4753402

Bacino: **Ombrone**









Sottobacino: **Ombrone**
Fiume Ombrone
IDENTIFICAZIONE DEL PUNTO

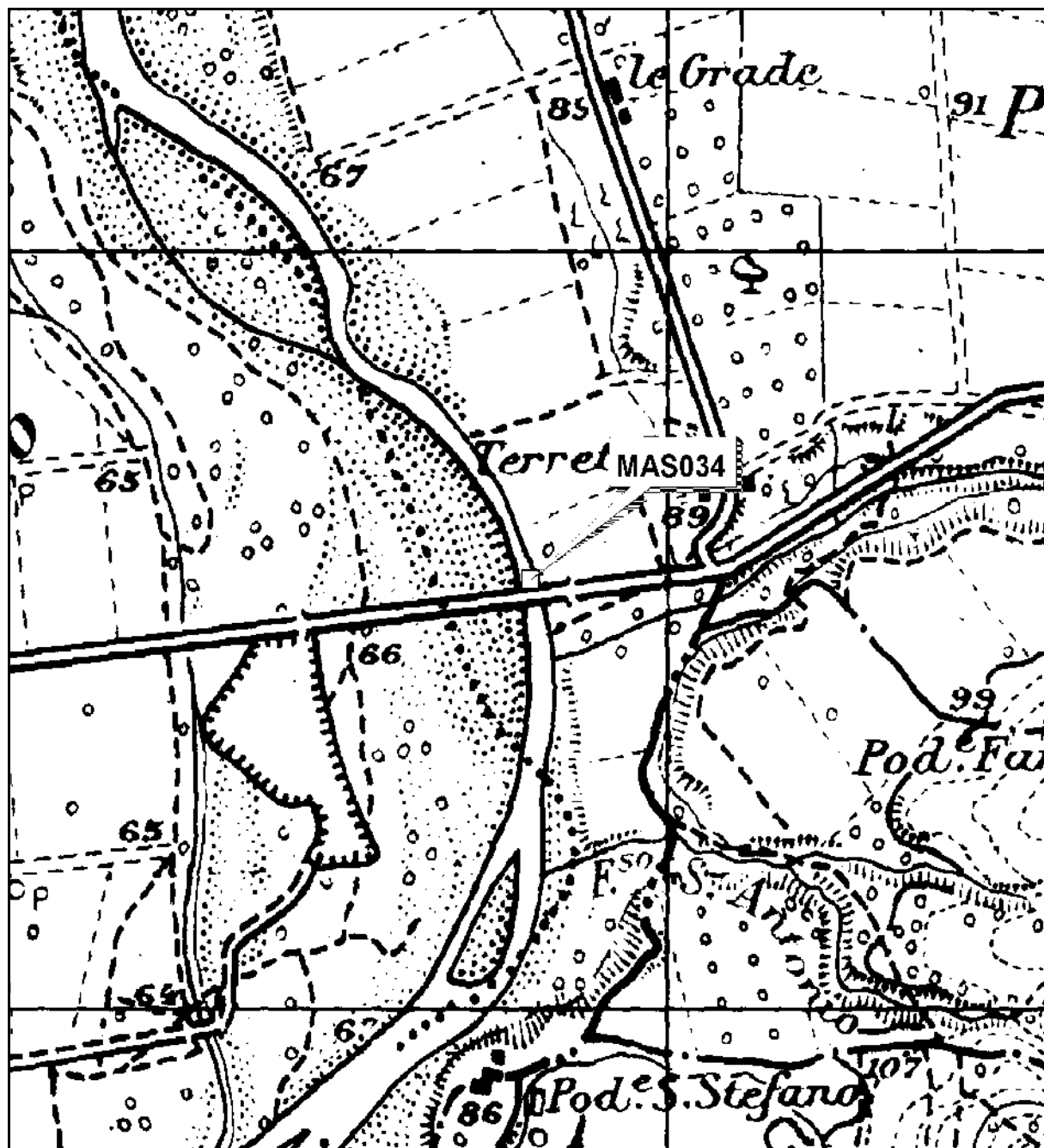
Codice: MAS034 Comune: Civitella Paganico (GR) Denominazione: Valle confluenza Orcia Ordine asta: I Carta Tecnica Regionale: 320010 ATO: 6 Autorità di Bacino: Ombrone	Tipo analisi Chimiche <input checked="" type="checkbox"/> Biologiche <input checked="" type="checkbox"/> Sost. Pericolose <input type="checkbox"/> Biota <input checked="" type="checkbox"/> Sedimenti <input type="checkbox"/>	Rete monitoraggio Qualità acqua <input checked="" type="checkbox"/> Potabilizzazione <input type="checkbox"/> Vita pesci <input type="checkbox"/> Balneazione <input type="checkbox"/>
	Dip. Prov.le ARPAT: Grosseto	

CRITERI DI LOCALIZZAZIONE

Idrologici	
Distanza da sorgente: 68,2 Km	Distanza da foce: 59,3 Km
Note:	

Ambientali

Centro urbano  Monte <input checked="" type="checkbox"/> Presso <input type="checkbox"/> Valle <input checked="" type="checkbox"/> Note: Sasso d'Ombrone, Casalone	Zona industriale  Monte <input type="checkbox"/> Presso <input type="checkbox"/> Valle <input type="checkbox"/> Note:	Zona agricola zootecnica  Monte <input type="checkbox"/> Presso <input checked="" type="checkbox"/> Valle <input type="checkbox"/> Note:	Derivazioni  Monte <input type="checkbox"/> Presso <input type="checkbox"/> Valle <input type="checkbox"/> Note:
Scarichi domestici  Monte <input type="checkbox"/> <input type="checkbox"/> Valle <input type="checkbox"/> Note:	Scarichi industriali  Monte <input type="checkbox"/> <input type="checkbox"/> Valle <input type="checkbox"/> Note:	Scarico depuratore  Monte <input type="checkbox"/> <input type="checkbox"/> Valle <input type="checkbox"/> Note:	Altre attività  Monte <input type="checkbox"/> Presso <input checked="" type="checkbox"/> Valle <input type="checkbox"/> Note: Cava



Bacino: Ombrone

Sottobacino: Ombrone

Aggiornamento: DGRT 219 04/03/2002

C.T.R. 320010

Coordinate Gauss Boaga

X: 1691737

Y: 4758381

Bacino: **Ombrone**




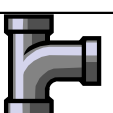




Sottobacino: **Ombrone**
Fiume Ombrone
IDENTIFICAZIONE DEL PUNTO

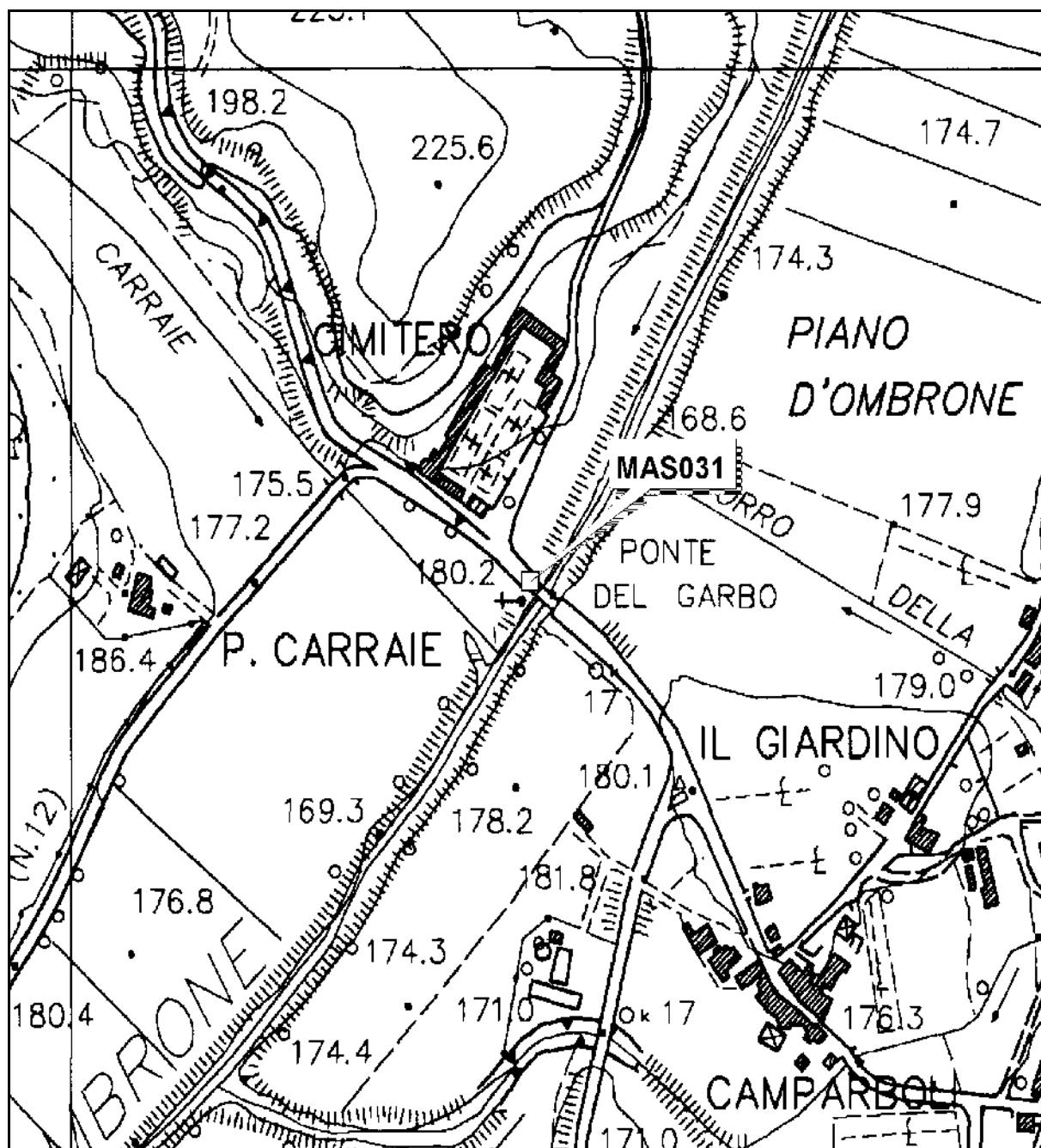
Codice: MAS031 Comune: Asciano (SI) Denominazione: Ponte del Garbo Ordine asta: I Carta Tecnica Regionale: 297150 ATO: 6 Autorità di Bacino: Ombrone	Tipo analisi Chimiche <input checked="" type="checkbox"/> Biologiche <input checked="" type="checkbox"/> Sost. Pericolose <input checked="" type="checkbox"/> Biota <input checked="" type="checkbox"/> Sedimenti <input type="checkbox"/>	Rete monitoraggio Qualità acqua <input checked="" type="checkbox"/> Potabilizzazione <input type="checkbox"/> Vita pesci <input type="checkbox"/> Balneazione <input type="checkbox"/>
	Dip. Prov.le ARPAT: Siena	

CRITERI DI LOCALIZZAZIONE

Idrologici	
Distanza da sorgente: 21,9 Km	Distanza da foce: 104,3 Km
Note: a valle delle sorgenti termali di Rapolano Terme	

Ambientali

Centro urbano  Monte <input checked="" type="checkbox"/> Presso <input type="checkbox"/> Valle <input type="checkbox"/> Note: Asciano	Zona industriale  Monte <input type="checkbox"/> Presso <input type="checkbox"/> Valle <input checked="" type="checkbox"/> Note: Zona artigianale Asciano	Zona agricola zootecnica  Monte <input checked="" type="checkbox"/> Presso <input type="checkbox"/> Valle <input checked="" type="checkbox"/> Note: Seminativo, allevamenti ovini e bovini	Derivazioni  Monte <input type="checkbox"/> Presso <input type="checkbox"/> Valle <input type="checkbox"/> Note:
Scarichi domestici  Monte <input type="checkbox"/> <input type="checkbox"/> Valle <input type="checkbox"/> Note:	Scarichi industriali  Monte <input type="checkbox"/> <input type="checkbox"/> Valle <input type="checkbox"/> Note:	Scarico depuratore  Monte <input checked="" type="checkbox"/> <input type="checkbox"/> Valle <input checked="" type="checkbox"/> Note: Asciano, Rapolano T.me	Altre attività  Monte <input type="checkbox"/> Presso <input type="checkbox"/> Valle <input type="checkbox"/> Note:



Bacino: Ombrone

Sottobacino: Ombrone

Aggiornamento: DGRT 219 04/03/2002

C.T.R. 297150

Coordinate Gauss Boaga

X: 1707340

Y: 4790659

Bacino: **Ombrone**









Sottobacino: **Ombrone**
Fiume Ombrone
IDENTIFICAZIONE DEL PUNTO

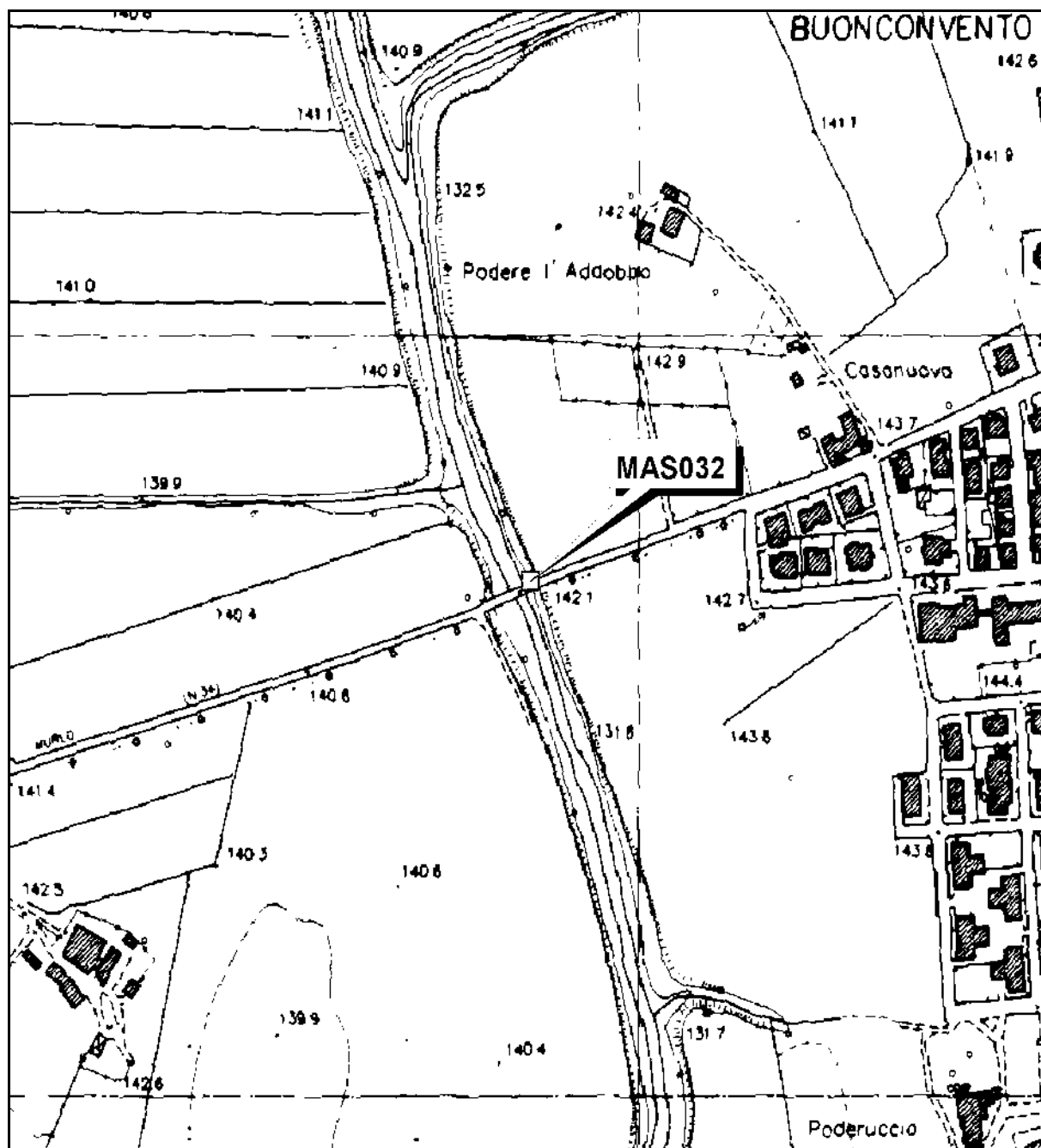
Codice: MAS032 Comune: Buonconvento (SI) Denominazione: a monte di Buonconvento - Vivaio Piante Ordine asta: I Carta Tecnica Regionale: 308060 ATO: 6 Autorità di Bacino: Ombrone	Tipo analisi Chimiche <input checked="" type="checkbox"/> Biologiche <input checked="" type="checkbox"/> Sost. Pericolose <input checked="" type="checkbox"/> Biota <input checked="" type="checkbox"/> Sedimenti <input type="checkbox"/>	Rete monitoraggio Qualità acqua <input checked="" type="checkbox"/> Potabilizzazione <input type="checkbox"/> Vita pesci <input type="checkbox"/> Balneazione <input type="checkbox"/>
	Dip. Prov.le ARPAT: Siena	

CRITERI DI LOCALIZZAZIONE

Idrologici	
Distanza da sorgente: 33,3 Km	Distanza da foce: 90,3 Km
Note: a monte confluenza Arbia	

Ambientali

Centro urbano  Monte <input type="checkbox"/> Presso <input checked="" type="checkbox"/> Valle <input type="checkbox"/> Note: Buonconvento	Zona industriale  Monte <input type="checkbox"/> Presso <input type="checkbox"/> Valle <input type="checkbox"/> Note:	Zona agricola zootecnica  Monte <input checked="" type="checkbox"/> Presso <input type="checkbox"/> Valle <input checked="" type="checkbox"/> Note: Seminativo, allevamenti suini e bovini	Derivazioni  Monte <input type="checkbox"/> Presso <input type="checkbox"/> Valle <input type="checkbox"/> Note:
Scarichi domestici  Monte <input type="checkbox"/> <input type="checkbox"/> Valle <input type="checkbox"/> Note:	Scarichi industriali  Monte <input type="checkbox"/> <input type="checkbox"/> Valle <input type="checkbox"/> Note:	Scarico depuratore  Monte <input checked="" type="checkbox"/> <input type="checkbox"/> Valle <input checked="" type="checkbox"/> Note: Buonconvento, Asciano	Altre attività  Monte <input type="checkbox"/> Presso <input type="checkbox"/> Valle <input type="checkbox"/> Note:



Bacino: Ombrone

Sottobacino: Ombrone

Aggiornamento: DGRT 219 04/03/2002

C.T.R. 308060

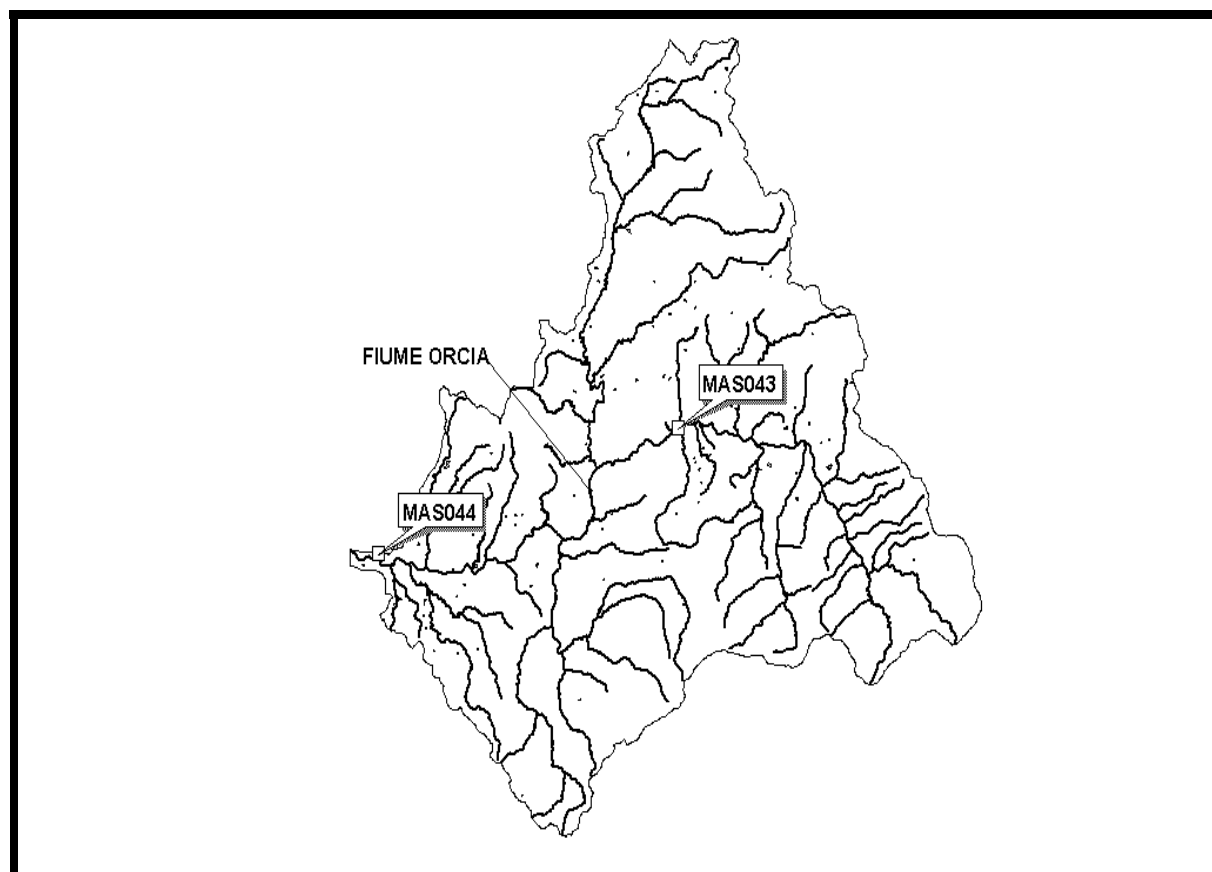
Coordinate Gauss Boaga

X: 1701417

Y: 4778840

Bacino: Ombrone

Sottobacino: Orcia



Bacino: **Ombrone**




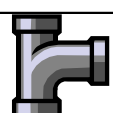




Sottobacino: **Orcia**
Fiume Orcia
IDENTIFICAZIONE DEL PUNTO

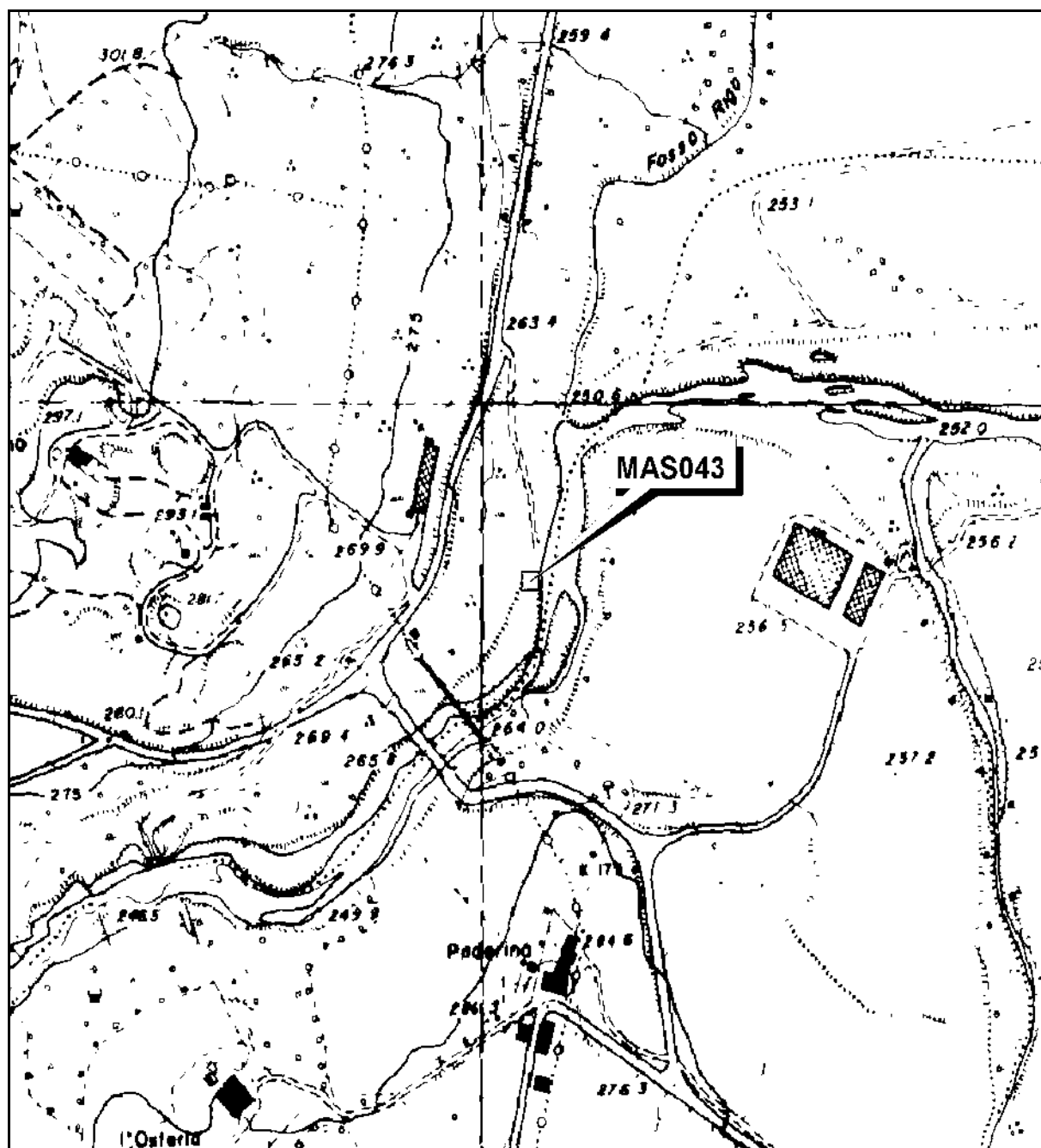
Codice: MAS043 Comune: S.Quirico d'Orcia (SI) Denominazione: Loc. Bagno Vignoni - Ponte SS 2 Ordine asta: II Carta Tecnica Regionale: 308160 ATO: 6 Autorità di Bacino: Ombrone	Tipo analisi Chimiche <input checked="" type="checkbox"/> Biologiche <input checked="" type="checkbox"/> Sost. Pericolose <input checked="" type="checkbox"/> Biota <input checked="" type="checkbox"/> Sedimenti <input type="checkbox"/>	Rete monitoraggio Qualità acqua <input checked="" type="checkbox"/> Potabilizzazione <input type="checkbox"/> Vita pesci <input type="checkbox"/> Balneazione <input type="checkbox"/>
	Dip. Prov.le ARPAT: Siena	

CRITERI DI LOCALIZZAZIONE

Idrologici	
Distanza da sorgente: 25,9 Km	Distanza da foce: 28,4 Km
Note: a valle confluenza Formone, a monte sorgenti termali Bagno Vignoni	

Ambientali

Centro urbano  Monte <input type="checkbox"/> Presso <input type="checkbox"/> Valle <input type="checkbox"/> Note:	Zona industriale  Monte <input type="checkbox"/> Presso <input type="checkbox"/> Valle <input type="checkbox"/> Note:	Zona agricola zootecnica  Monte <input type="checkbox"/> Presso <input type="checkbox"/> Valle <input checked="" type="checkbox"/> Note: Seminativo, allevamenti bovini	Derivazioni  Monte <input type="checkbox"/> Presso <input type="checkbox"/> Valle <input checked="" type="checkbox"/> Note: Attingimento invaso Astrone
Scarichi domestici  Monte <input checked="" type="checkbox"/> Presso <input type="checkbox"/> Valle <input checked="" type="checkbox"/> Note:	Scarichi industriali  Monte <input type="checkbox"/> Presso <input type="checkbox"/> Valle <input type="checkbox"/> Note:	Scarico depuratore  Monte <input type="checkbox"/> Presso <input type="checkbox"/> Valle <input type="checkbox"/> Note:	Altre attività  Monte <input checked="" type="checkbox"/> Presso <input type="checkbox"/> Valle <input checked="" type="checkbox"/> Note: Terme di Bagno Vignoni, Attività estrattive



Bacino: Ombrone

Sottobacino: Orcia

Aggiornamento: DGRT 219 04/03/2002

C.T.R. 308160

Coordinate Gauss Boaga

X: 1714039

Y: 4767383

Bacino: **Ombrone**




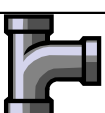




Sottobacino: **Orcia**
Fiume Orcia
IDENTIFICAZIONE DEL PUNTO

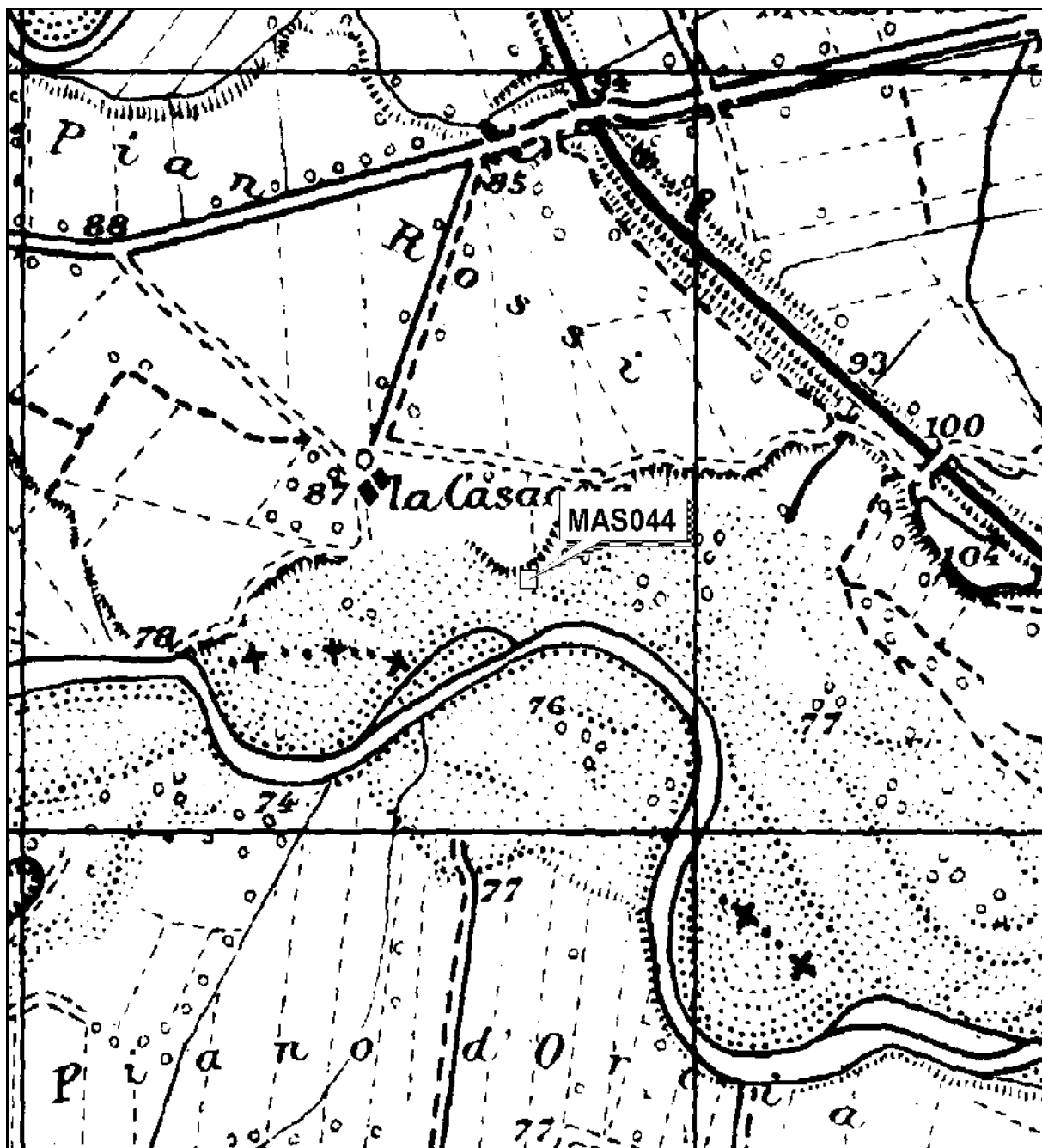
Codice: MAS044 Comune: Montalcino (SI) Denominazione: Podere La Casaccia Ordine asta: II Carta Tecnica Regionale: 320010 ATO: 6 Autorità di Bacino: Ombrone	Tipo analisi Chimiche <input checked="" type="checkbox"/> Biologiche <input checked="" type="checkbox"/> Sost. Pericolose <input checked="" type="checkbox"/> Biota <input checked="" type="checkbox"/> Sedimenti <input checked="" type="checkbox"/>	Rete monitoraggio Qualità acqua <input checked="" type="checkbox"/> Potabilizzazione <input type="checkbox"/> Vita pesci <input type="checkbox"/> Balneazione <input type="checkbox"/> Dip. Prov.le ARPAT: Siena
--	---	---

CRITERI DI LOCALIZZAZIONE

Idrologici	
Distanza da sorgente: 52,3 Km	Distanza da foce: 1,0 Km
Note: in sezione di chiusura	

Ambientali

Centro urbano  Monte <input type="checkbox"/> Presso <input type="checkbox"/> Valle <input checked="" type="checkbox"/> Note: fraz. S.Angelo Scalo	Zona industriale  Monte <input type="checkbox"/> Presso <input type="checkbox"/> Valle <input checked="" type="checkbox"/> Note: Insediamenti vitinicoli e produzione tannino	Zona agricola zootecnica  Monte <input checked="" type="checkbox"/> Presso <input type="checkbox"/> Valle <input checked="" type="checkbox"/> Note: Viticoltura Intensiva	Derivazioni  Monte <input type="checkbox"/> Presso <input type="checkbox"/> Valle <input type="checkbox"/> Note:
Scarichi domestici  Monte <input type="checkbox"/> <input type="checkbox"/> Valle <input checked="" type="checkbox"/> Note: fraz. S.Angelo Scalo	Scarichi industriali  Monte <input type="checkbox"/> <input type="checkbox"/> Valle <input checked="" type="checkbox"/> Note: Produzione tannino	Scarico depuratore  Monte <input type="checkbox"/> <input type="checkbox"/> Valle <input checked="" type="checkbox"/> Note: Dep. Azienda Villa Banfi	Altre attività  Monte <input type="checkbox"/> Presso <input type="checkbox"/> Valle <input checked="" type="checkbox"/> Note: Attività estrattive



Bacino: Ombrone

Sottobacino: Orcia

Aggiornamento: DGRT 219 04/03/2002

C.T.R. 320010

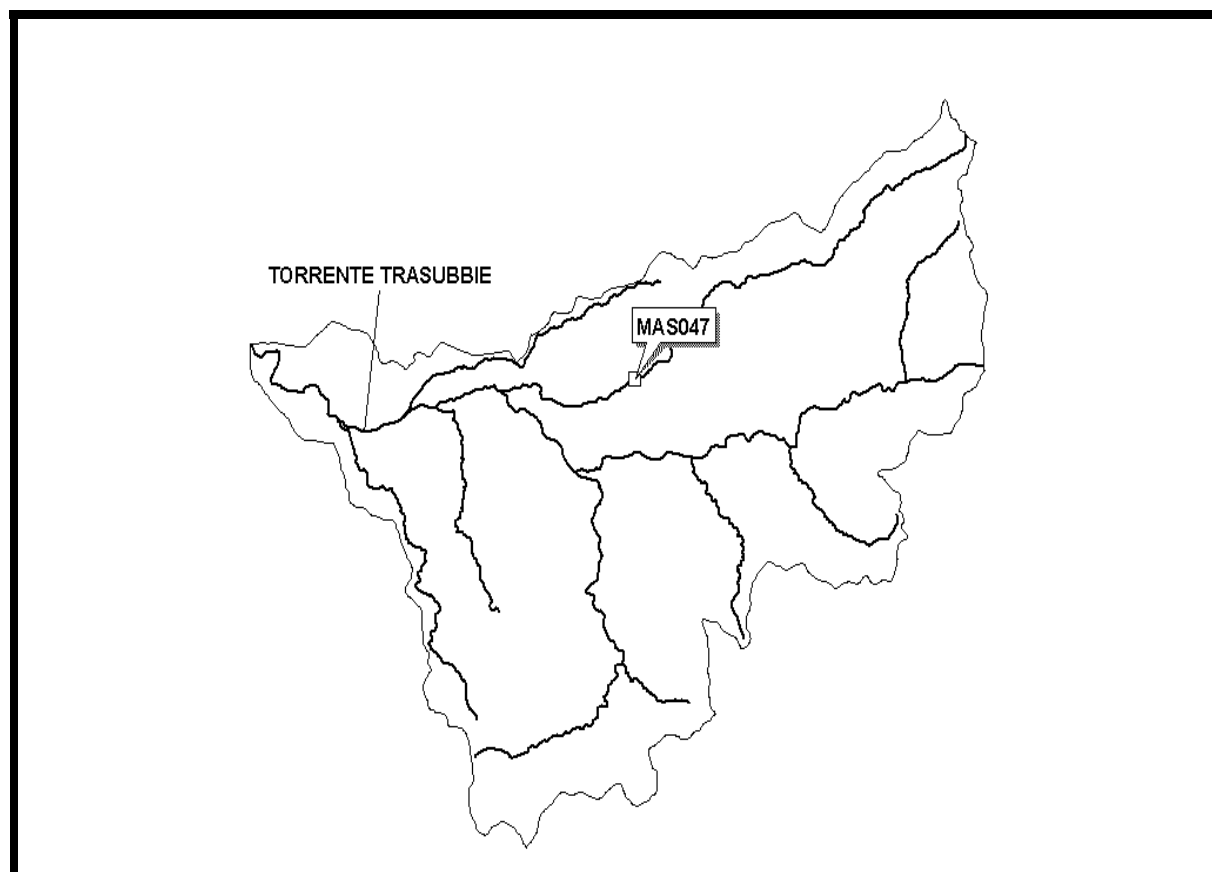
Coordinate Gauss Boaga

X: 1693698

Y: 4760151

Bacino: Ombrone

Sottobacino: Trasubbie



Bacino: **Ombrone**




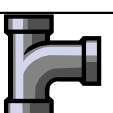




Sottobacino: **Trasubbie**
Torrente Trasubbie
IDENTIFICAZIONE DEL PUNTO

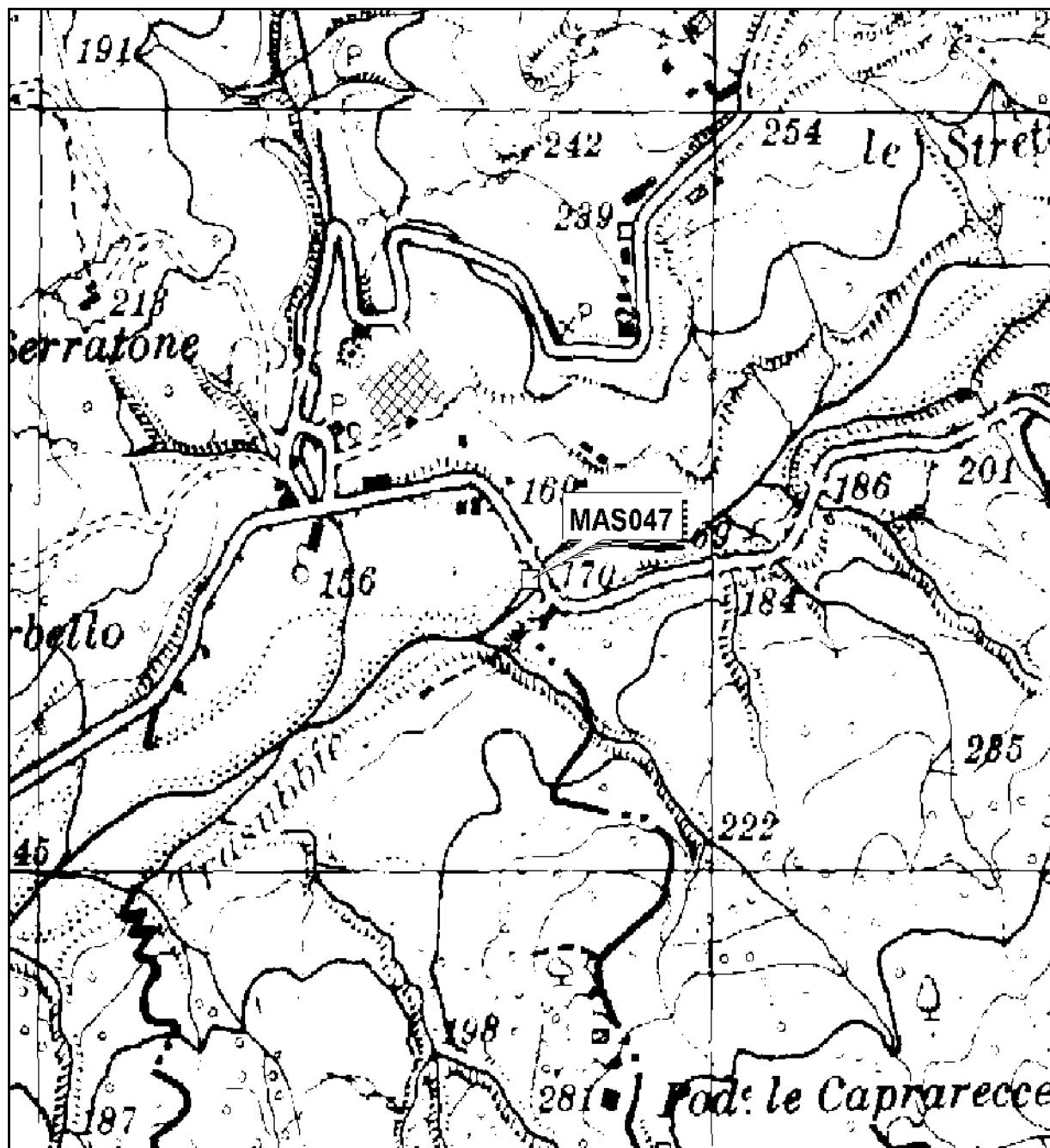
Codice: MAS047 Comune: Scansano (GR) Denominazione: S.P. 24 Fronzina a monte Ponte dopo Baccinello Ordine asta: II Carta Tecnica Regionale: 332010 ATO: 6 Autorità di Bacino: Ombrone	Tipo analisi Chimiche <input checked="" type="checkbox"/> Biologiche <input checked="" type="checkbox"/> Sost. Pericolose <input type="checkbox"/> Biota <input checked="" type="checkbox"/> Sedimenti <input type="checkbox"/>	Rete monitoraggio Qualità acqua <input checked="" type="checkbox"/> Potabilizzazione <input type="checkbox"/> Vita pesci <input type="checkbox"/> Balneazione <input type="checkbox"/>
	Dip. Prov.le ARPAT: Grosseto	

CRITERI DI LOCALIZZAZIONE

Idrologici	
Distanza da sorgente: 11,8 Km	Distanza da foce: 12,6 Km
Note:	

Ambientali

Centro urbano  Monte <input checked="" type="checkbox"/> Presso <input type="checkbox"/> Valle <input checked="" type="checkbox"/> Note: Baccinello - Cana	Zona industriale  Monte <input type="checkbox"/> Presso <input type="checkbox"/> Valle <input type="checkbox"/> Note:	Zona agricola zootecnica  Monte <input type="checkbox"/> Presso <input type="checkbox"/> Valle <input checked="" type="checkbox"/> Note: piccoli allevamenti ovini e suini	Derivazioni  Monte <input type="checkbox"/> Presso <input type="checkbox"/> Valle <input type="checkbox"/> Note:
Scarichi domestici  Monte <input type="checkbox"/> <input type="checkbox"/> Valle <input type="checkbox"/> Note:	Scarichi industriali  Monte <input type="checkbox"/> <input type="checkbox"/> Valle <input type="checkbox"/> Note:	Scarico depuratore  Monte <input checked="" type="checkbox"/> <input type="checkbox"/> Valle <input checked="" type="checkbox"/> Note: Dep. Baccineto - Dep. Cana	Altre attività  Monte <input type="checkbox"/> Presso <input type="checkbox"/> Valle <input type="checkbox"/> Note:



Bacino: Ombrone

Sottobacino: Trasubbie

Aggiornamento: DGRT 219 04/03/2002

C.T.R. 332010

Coordinate Gauss Boaga

X: 1693666

Y: 4740203