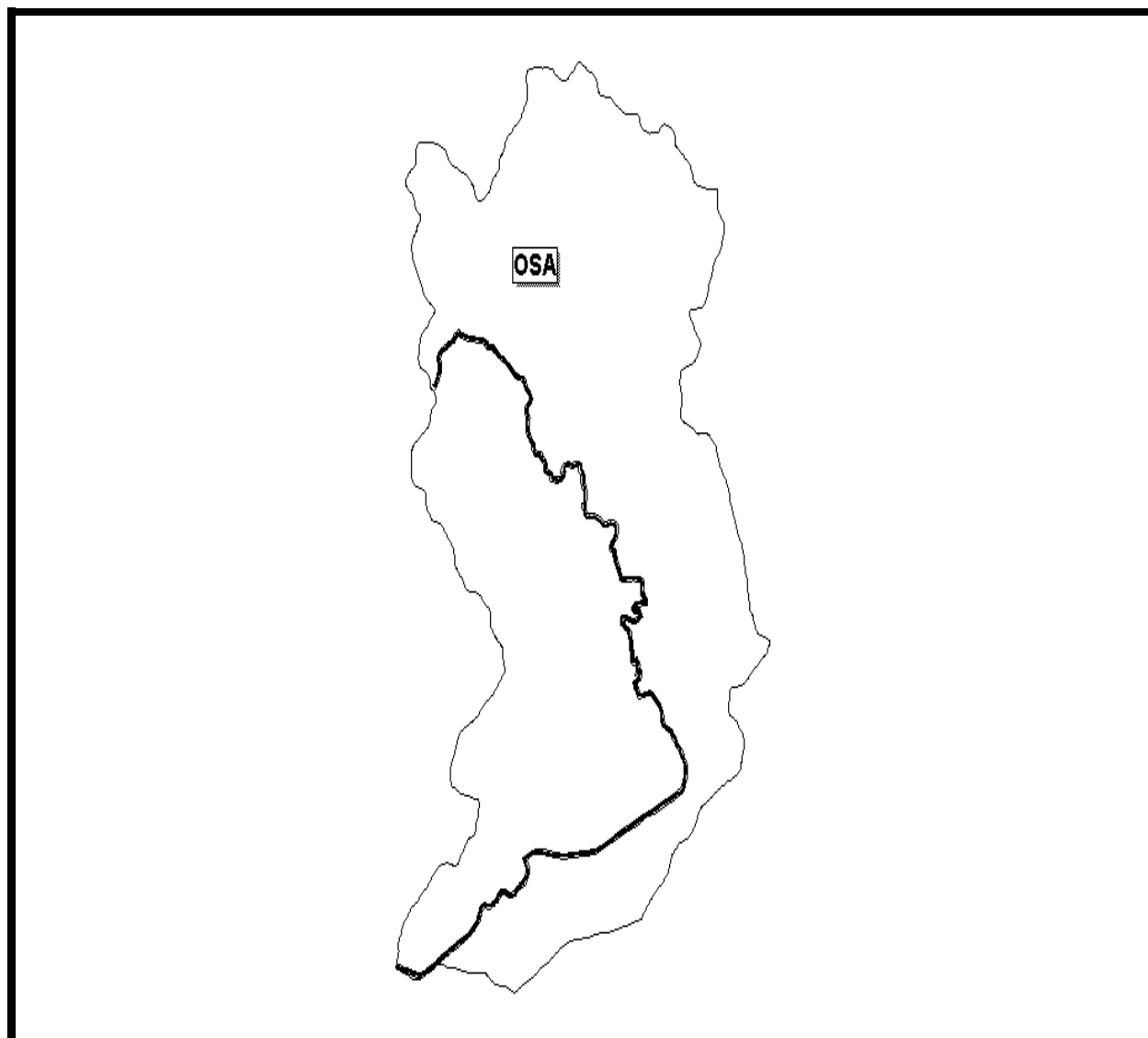
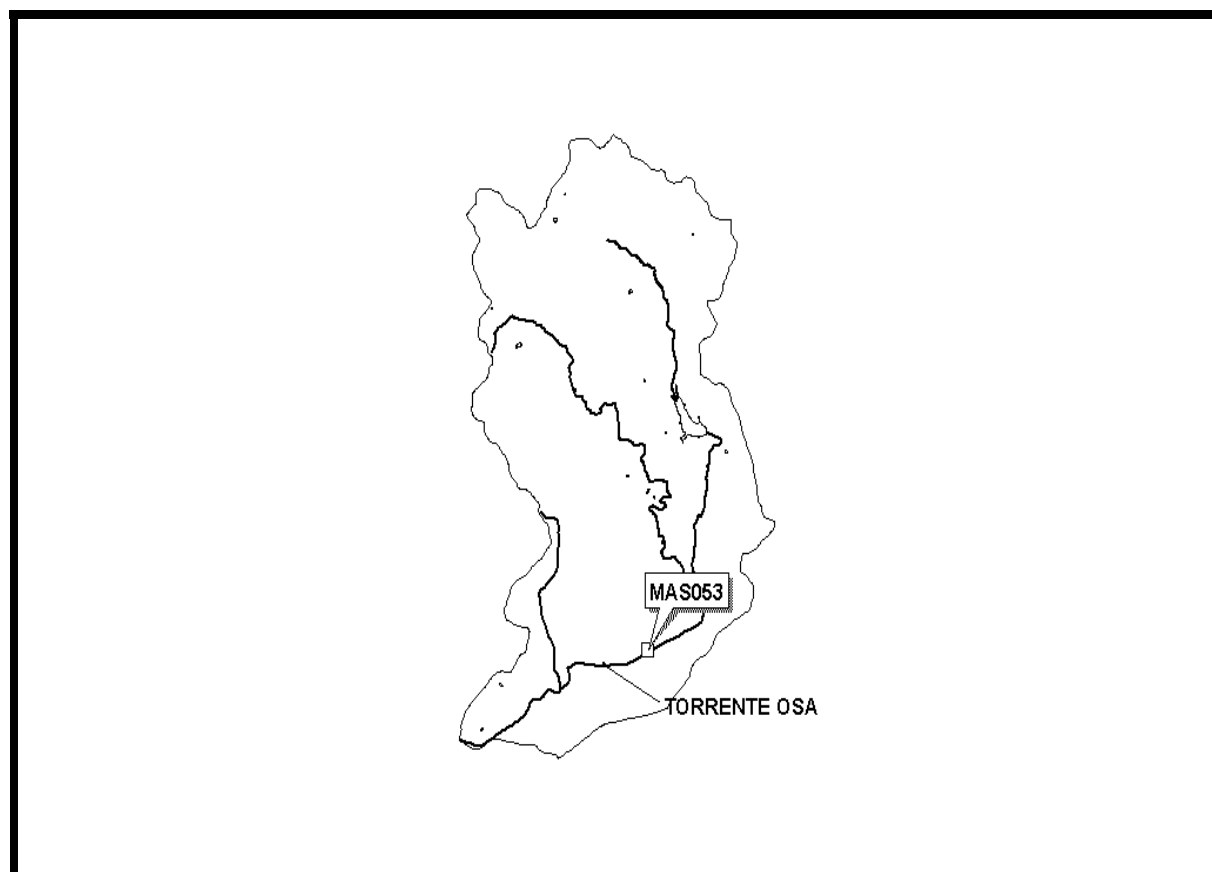


Bacino: Osa



Bacino: Osa

Sottobacino: Osa



Bacino: **Osa**









Sottobacino: **Osa**
Torrente Osa
IDENTIFICAZIONE DEL PUNTO

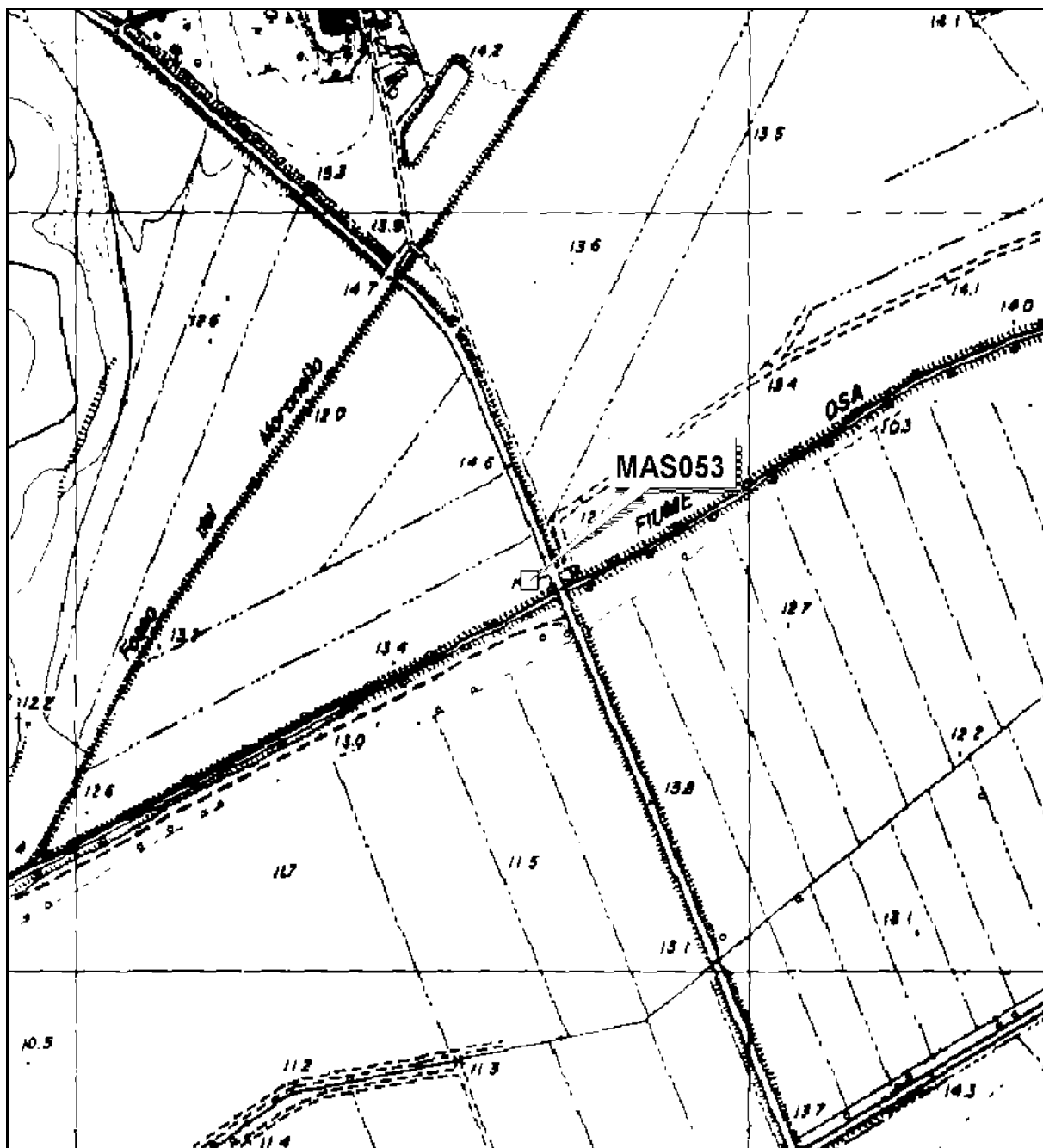
Codice: MAS053 Comune: Orbetello (GR) Denominazione: ex S.S. 323 Monte Amiata a valle ponte loc. Querciolaie Ordine asta: I Carta Tecnica Regionale: 342030 ATO: 6 Autorità di Bacino: Ombrone	Tipo analisi Chimiche <input checked="" type="checkbox"/> Biologiche <input checked="" type="checkbox"/> Sost. Pericolose <input type="checkbox"/> Biota <input checked="" type="checkbox"/> Sedimenti <input type="checkbox"/>	Rete monitoraggio Qualità acqua <input checked="" type="checkbox"/> Potabilizzazione <input type="checkbox"/> Vita pesci <input type="checkbox"/> Balneazione <input type="checkbox"/>
	Dip. Prov.le ARPAT: Grosseto	

CRITERI DI LOCALIZZAZIONE

Idrologici	
Distanza da sorgente: 20,2 Km	Distanza da foce: 2,1 Km
Note:	

Ambientali

Centro urbano  Monte <input checked="" type="checkbox"/> Presso <input type="checkbox"/> Valle <input checked="" type="checkbox"/> Note: Tre Cerri, Montiano	Zona industriale  Monte <input type="checkbox"/> Presso <input type="checkbox"/> Valle <input type="checkbox"/> Note:	Zona agricola zootecnica  Monte <input type="checkbox"/> Presso <input type="checkbox"/> Valle <input checked="" type="checkbox"/> Note:	Derivazioni  Monte <input type="checkbox"/> Presso <input type="checkbox"/> Valle <input type="checkbox"/> Note:
Scarichi domestici  Monte <input type="checkbox"/> <input type="checkbox"/> Valle <input type="checkbox"/> Note:	Scarichi industriali  Monte <input type="checkbox"/> <input type="checkbox"/> Valle <input type="checkbox"/> Note:	Scarico depuratore  Monte <input type="checkbox"/> <input type="checkbox"/> Valle <input type="checkbox"/> Note:	Altre attività  Monte <input checked="" type="checkbox"/> Presso <input type="checkbox"/> Valle <input type="checkbox"/> Note:



Bacino: Osa

Sottobacino: Osa

Aggiornamento: DGRT 219 04/03/2002

C.T.R. 342030

Coordinate Gauss Boaga

X: 1683333

Y: 4715259