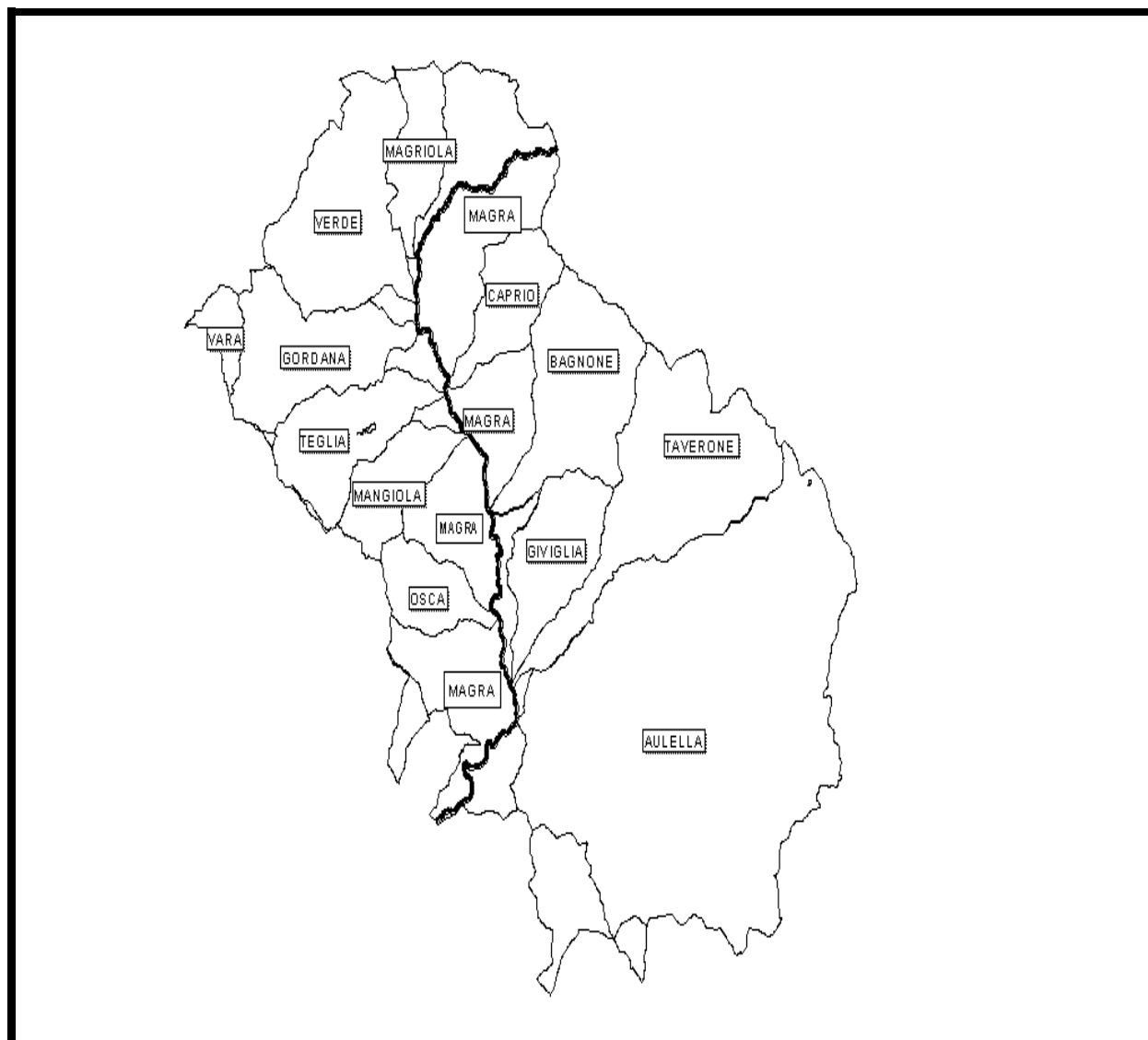


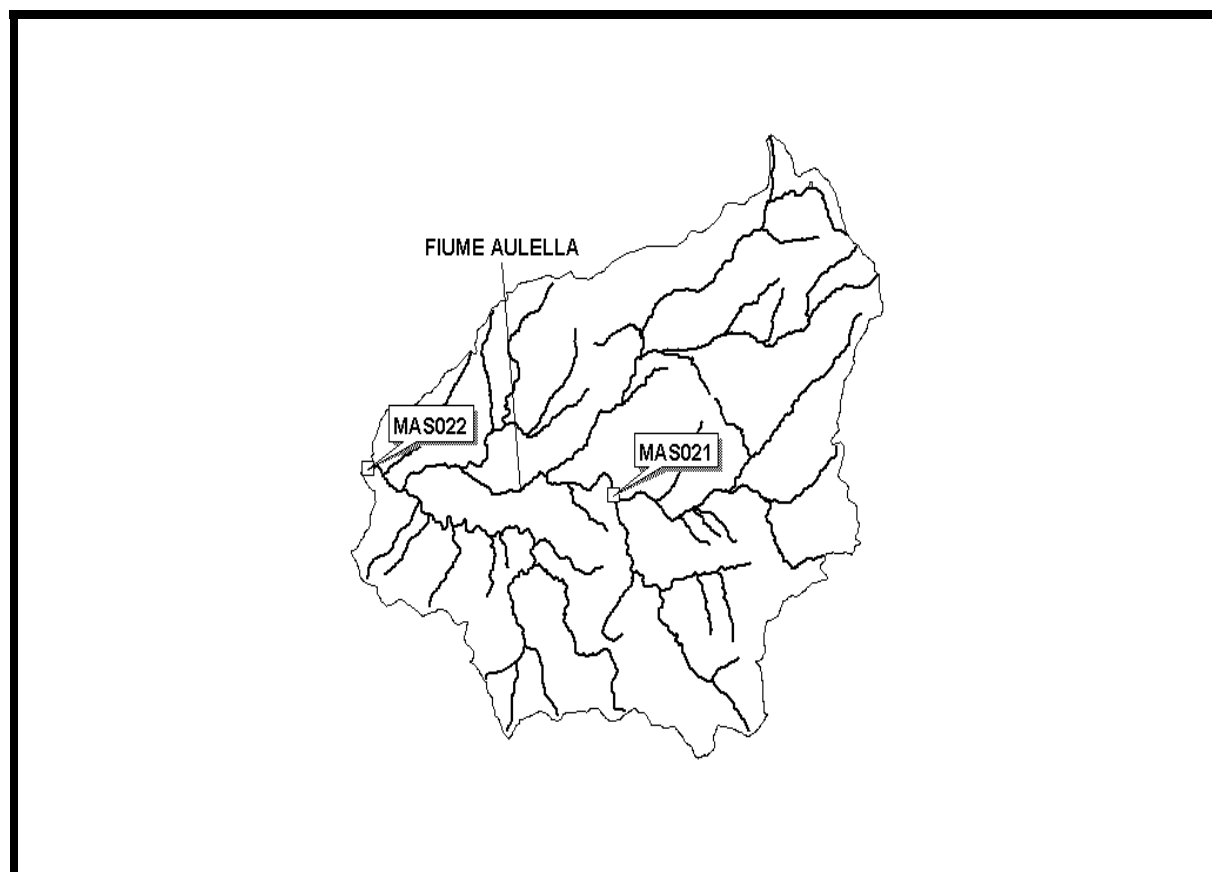
**Bacino:    Magra**





**Bacino: Magra**

**Sottobacino: Aulella**





Bacino: **Magra**









Sottobacino: **Aulella**
**Torrente Aulella**
**IDENTIFICAZIONE DEL PUNTO**

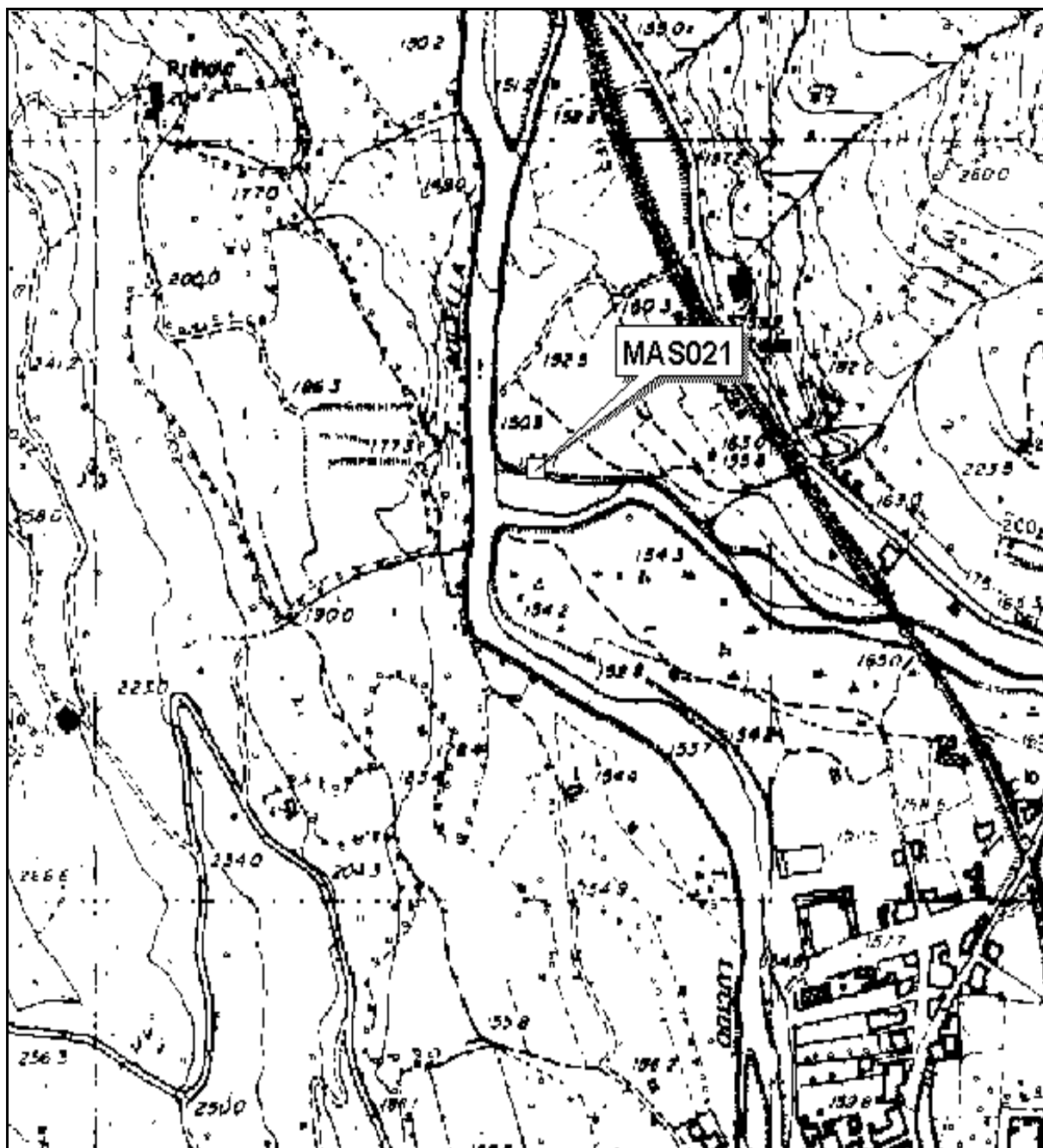
Codice: <b>MAS021</b>  Comune: <b>Fivizzano (MS)</b>  Denominazione: <b>Loc. Gragnola monte confluenza Lucido</b>  Ordine asta: <b>II</b>  Carta Tecnica Regionale: <b>249020</b>  ATO: <b>1</b>  Autorità di Bacino: <b>Magra</b>	<b>Tipo analisi</b>  Chimiche <input checked="" type="checkbox"/>  Biologiche <input checked="" type="checkbox"/>  Sost. Pericolose <input checked="" type="checkbox"/>  Biota <input type="checkbox"/>  Sedimenti <input checked="" type="checkbox"/>	<b>Rete monitoraggio</b>  Qualità acqua <input checked="" type="checkbox"/> Potabilizzazione <input type="checkbox"/> Vita pesci <input type="checkbox"/> Balneazione <input type="checkbox"/>
	Dip. Prov.le ARPAT: <b>Massa</b>	

**CRITERI DI LOCALIZZAZIONE**

<b>Idrologici</b>	
Distanza da sorgente: <b>28,1 Km</b>	Distanza da foce: <b>0,4 Km</b>
Note: a monte confluenza Lucido	

**Ambientali**

<b>Centro urbano</b>  Monte <input checked="" type="checkbox"/> Presso <input type="checkbox"/> Valle <input type="checkbox"/> Note: Gragnola	<b>Zona industriale</b>  Monte <input type="checkbox"/> Presso <input type="checkbox"/> Valle <input type="checkbox"/> Note:	<b>Zona agricola zootecnica</b>  Monte <input type="checkbox"/> Presso <input type="checkbox"/> Valle <input type="checkbox"/> Note:	<b>Derivazioni</b>  Monte <input type="checkbox"/> Presso <input type="checkbox"/> Valle <input type="checkbox"/> Note:
<b>Scarichi domestici</b>  Monte <input checked="" type="checkbox"/> <input type="checkbox"/> Valle <input type="checkbox"/> Note:	<b>Scarichi industriali</b>  Monte <input type="checkbox"/> <input type="checkbox"/> Valle <input type="checkbox"/> Note:	<b>Scarico depuratore</b>  Monte <input type="checkbox"/> <input type="checkbox"/> Valle <input type="checkbox"/> Note:	<b>Altre attività</b>  Monte <input type="checkbox"/> Presso <input type="checkbox"/> Valle <input checked="" type="checkbox"/> Note: estrazione marmo



Bacino: Magra

Sottobacino: Aulella

Aggiornamento: DGRT 219 04/03/2002

C.T.R. 249020

Coordinate Gauss Boaga

X: 1588327

Y: 4894286

Bacino: **Magra**









Sottobacino: **Aulella**
**Torrente Aulella**
**IDENTIFICAZIONE DEL PUNTO**

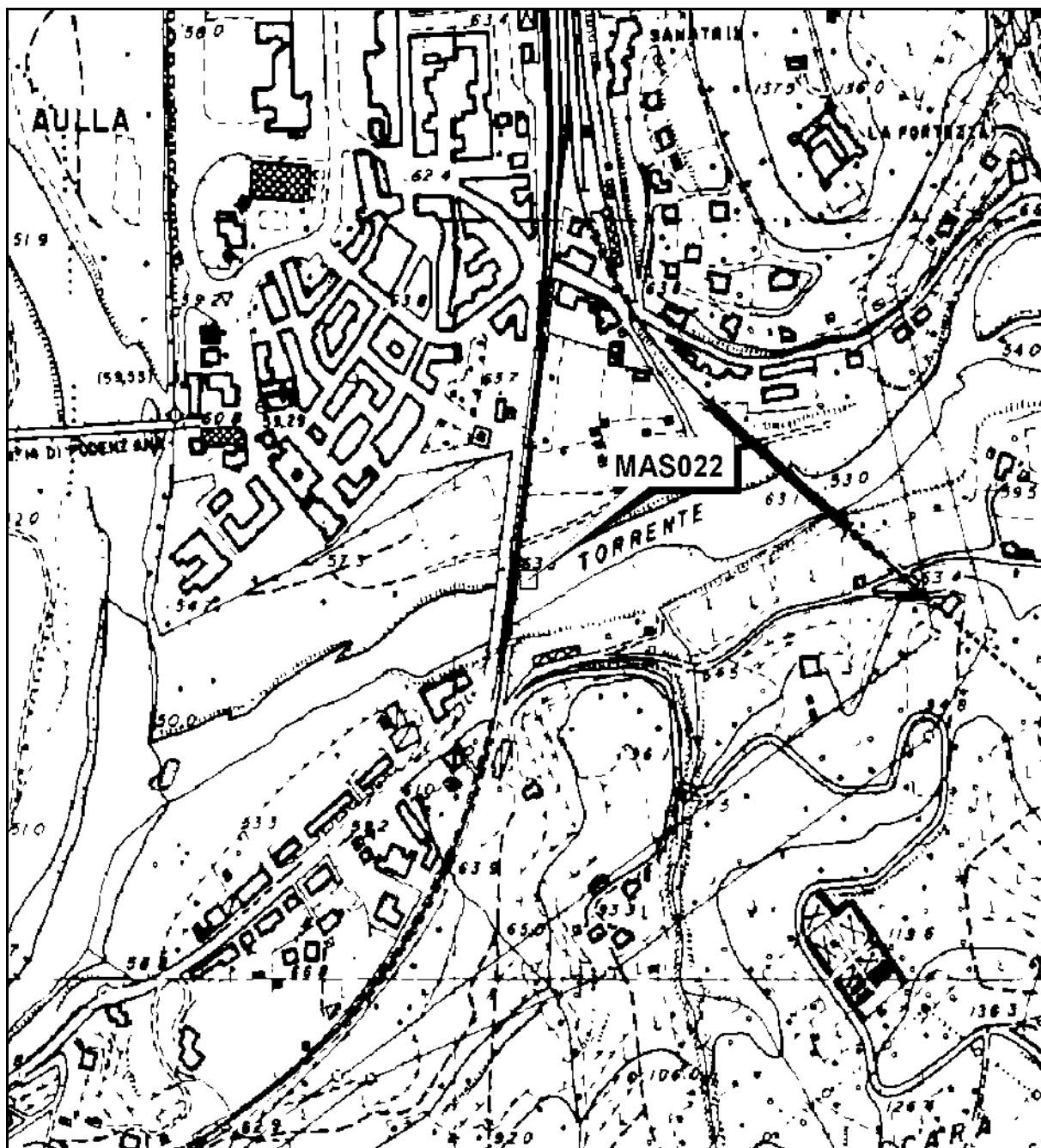
Codice: <b>MAS022</b>  Comune: <b>Aulla (MS)</b>  Denominazione: <b>Loc. Aulla - Passaggio a livello</b>  Ordine asta: <b>II</b>  Carta Tecnica Regionale: <b>233160</b>  ATO: <b>1</b>  Autorità di Bacino: <b>Magra</b>	<b>Tipo analisi</b>  Chimiche <input checked="" type="checkbox"/>  Biologiche <input checked="" type="checkbox"/>  Sost. Pericolose <input checked="" type="checkbox"/>  Biota <input checked="" type="checkbox"/>  Sedimenti <input checked="" type="checkbox"/>	<b>Rete monitoraggio</b>  Qualità acqua <input checked="" type="checkbox"/> Potabilizzazione <input type="checkbox"/> Vita pesci <input type="checkbox"/> Balneazione <input type="checkbox"/>
	Dip. Prov.le ARPAT: <b>Massa</b>	

**CRITERI DI LOCALIZZAZIONE**

Idrologici	
Distanza da sorgente: <b>29,7 Km</b>	Distanza da foce: <b>0,4 Km</b>
Note: a monte confluenza Magra	

**Ambientali**

<b>Centro urbano</b>  Monte <input type="checkbox"/> Presso <input checked="" type="checkbox"/> Valle <input type="checkbox"/> Note:	<b>Zona industriale</b>  Monte <input type="checkbox"/> Presso <input type="checkbox"/> Valle <input type="checkbox"/> Note:	<b>Zona agricola zootecnica</b>  Monte <input type="checkbox"/> Presso <input type="checkbox"/> Valle <input type="checkbox"/> Note:	<b>Derivazioni</b>  Monte <input type="checkbox"/> Presso <input type="checkbox"/> Valle <input type="checkbox"/> Note:
<b>Scarichi domestici</b>  Monte <input type="checkbox"/> <input type="checkbox"/> Valle <input checked="" type="checkbox"/> Note:	<b>Scarichi industriali</b>  Monte <input type="checkbox"/> <input type="checkbox"/> Valle <input type="checkbox"/> Note:	<b>Scarico depuratore</b>  Monte <input type="checkbox"/> <input type="checkbox"/> Valle <input checked="" type="checkbox"/> Note:	<b>Altre attività</b>  Monte <input type="checkbox"/> Presso <input type="checkbox"/> Valle <input type="checkbox"/> Note:



Bacino: Magra

Sottobacino: Aulella

Aggiornamento: DGRT 219 04/03/2002

C.T.R. 233160

Coordinate Gauss Boaga

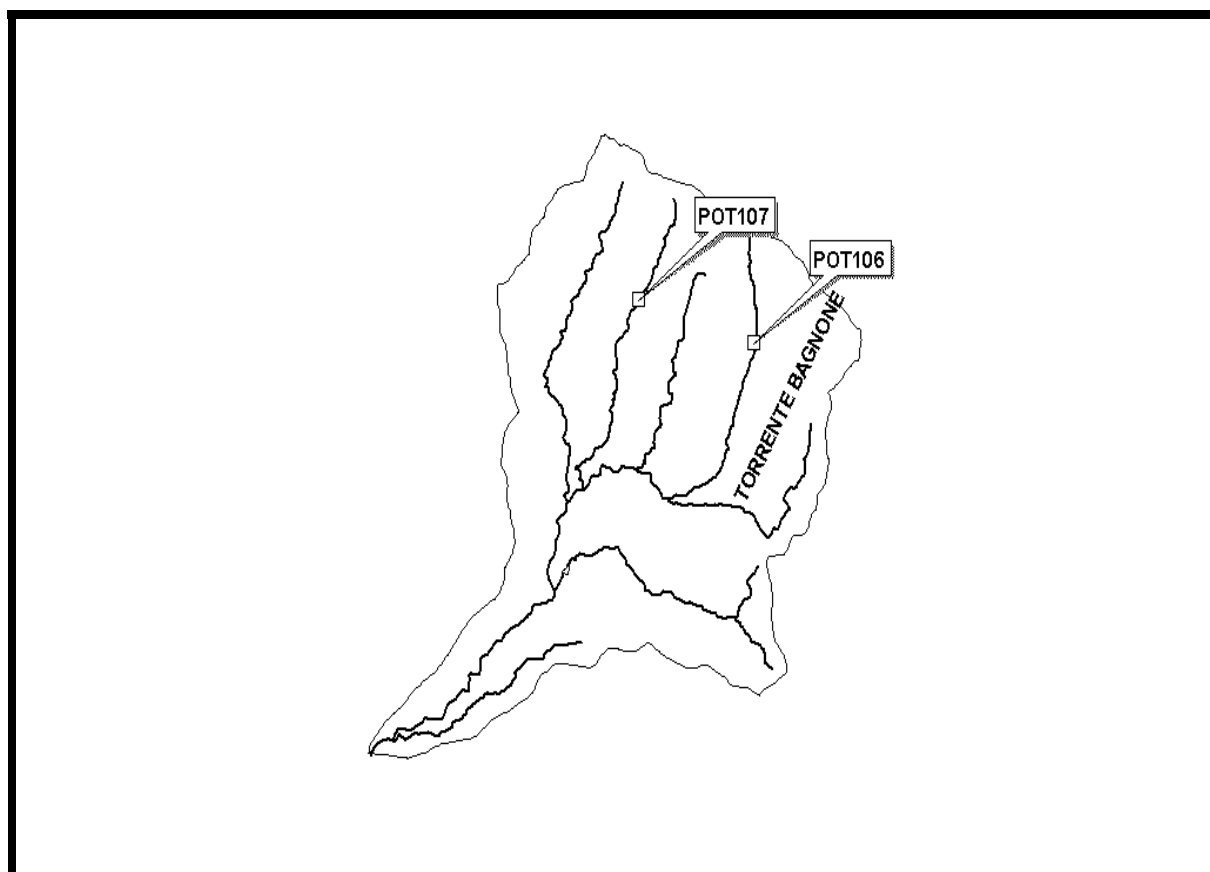
X: 1577557

Y: 4895263



**Bacino: Magra**

**Sottobacino: Bagnone**





Bacino: **Magra**









Sottobacino: **Bagnone**
**Torrente Acquetta**
**IDENTIFICAZIONE DEL PUNTO**

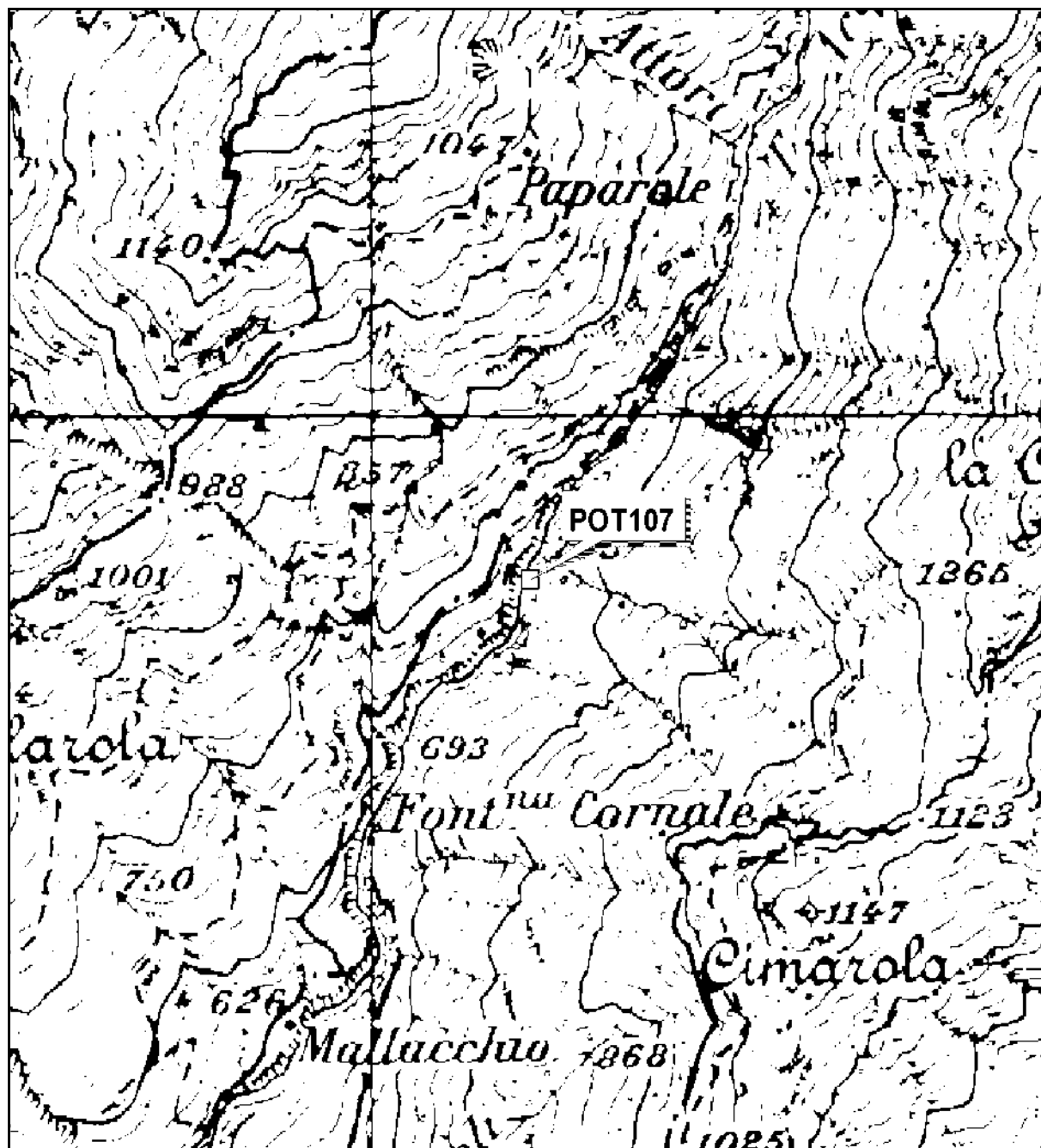
Codice: <b>POT107</b>  Comune: <b>Bagnone (MS)</b>  Denominazione:   Ordine asta: <b>III</b>  Carta Tecnica Regionale: <b>234010</b>  ATO: <b>1</b>  Autorità di Bacino: <b>Magra</b>	<b>Tipo analisi</b>  Chimiche <input checked="" type="checkbox"/>  Biologiche <input checked="" type="checkbox"/>  Sost. Pericolose <input type="checkbox"/>  Biota <input type="checkbox"/>  Sedimenti <input type="checkbox"/>	<b>Rete monitoraggio</b>  Qualità acqua <input type="checkbox"/> Potabilizzazione <input checked="" type="checkbox"/> Vita pesci <input type="checkbox"/> Balneazione <input type="checkbox"/>
	Dip. Prov.le ARPAT: <b>Massa</b>	

**CRITERI DI LOCALIZZAZIONE**

<b>Idrologici</b>	
Distanza da sorgente: <b>2,1 Km</b>	Distanza da foce: <b>4,1 Km</b>
Note: ~ 4 km a monte della confluenza col T. Redivalli	

**Ambientali**

<b>Centro urbano</b>  Monte <input checked="" type="checkbox"/> Presso <input type="checkbox"/> Valle <input type="checkbox"/> Note:	<b>Zona industriale</b>  Monte <input checked="" type="checkbox"/> Presso <input type="checkbox"/> Valle <input type="checkbox"/> Note:	<b>Zona agricola zootecnica</b>  Monte <input checked="" type="checkbox"/> Presso <input type="checkbox"/> Valle <input type="checkbox"/> Note:	<b>Derivazioni</b>  Monte <input checked="" type="checkbox"/> Presso <input type="checkbox"/> Valle <input type="checkbox"/> Note:
<b>Scarichi domestici</b>  Monte <input checked="" type="checkbox"/> <input type="checkbox"/> Valle <input type="checkbox"/> Note:	<b>Scarichi industriali</b>  Monte <input checked="" type="checkbox"/> <input type="checkbox"/> Valle <input type="checkbox"/> Note:	<b>Scarico depuratore</b>  Monte <input checked="" type="checkbox"/> <input type="checkbox"/> Valle <input type="checkbox"/> Note:	<b>Altre attività</b>  Monte <input type="checkbox"/> Presso <input type="checkbox"/> Valle <input type="checkbox"/> Note:



Bacino: Magra

Sottobacino: Bagnone

Aggiornamento: DGRT 219 04/03/2002

C.T.R. 234010

Coordinate Gauss Boaga

X: 1581182

Y: 4912604

Bacino: **Magra**









Sottobacino: **Bagnone**
**Torrente Bagnone**
**IDENTIFICAZIONE DEL PUNTO**

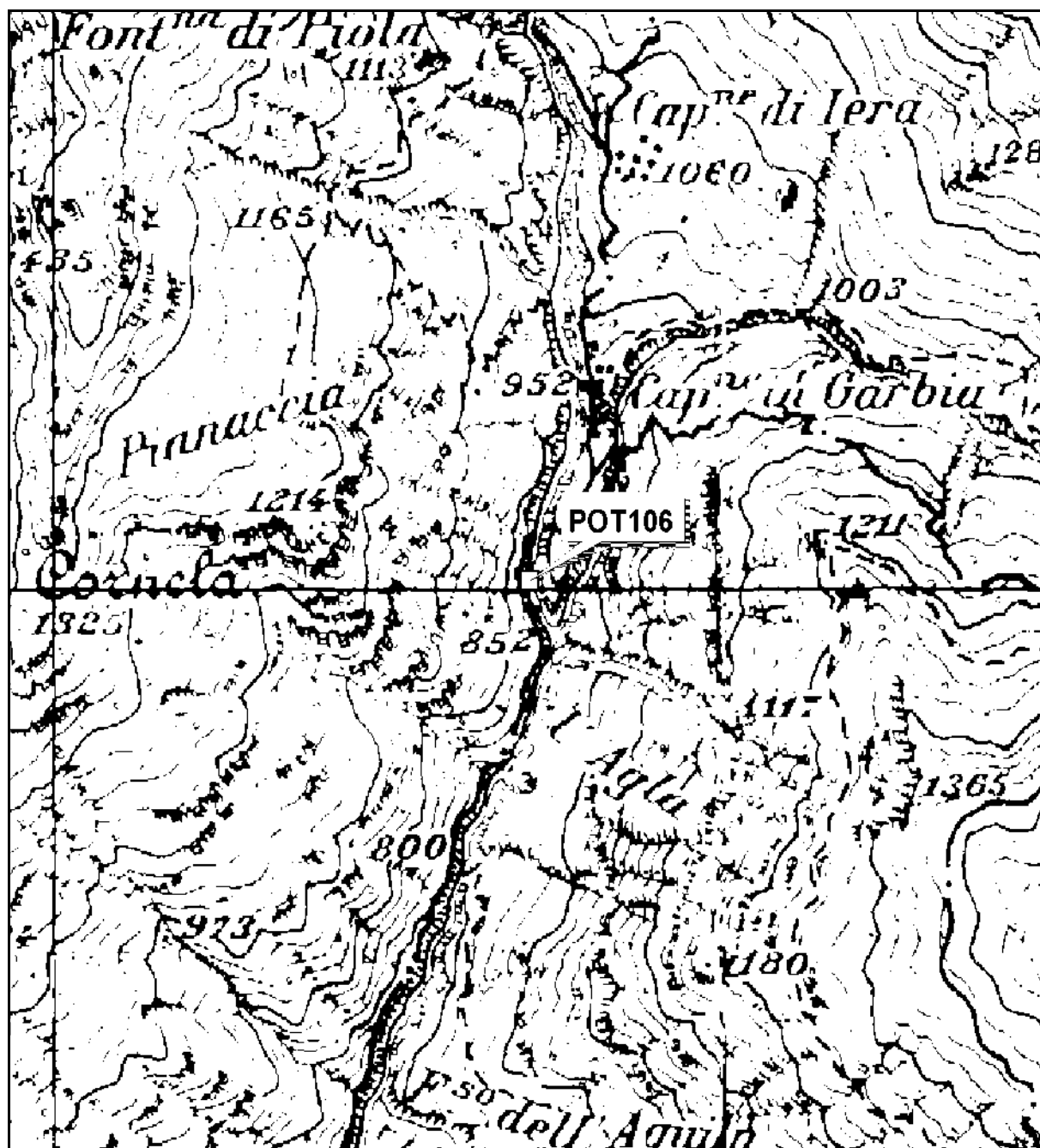
Codice: <b>POT106</b>  Comune: <b>Bagnone (MS)</b>  Denominazione:   Ordine asta: <b>II</b>  Carta Tecnica Regionale: <b>234010</b>  ATO: <b>1</b>  Autorità di Bacino: <b>Magra</b>	<b>Tipo analisi</b>  Chimiche <input checked="" type="checkbox"/>  Biologiche <input checked="" type="checkbox"/>  Sost. Pericolose <input type="checkbox"/>  Biota <input type="checkbox"/>  Sedimenti <input type="checkbox"/>	<b>Rete monitoraggio</b>  Qualità acqua <input type="checkbox"/> Potabilizzazione <input checked="" type="checkbox"/> Vita pesci <input type="checkbox"/> Balneazione <input type="checkbox"/>
	Dip. Prov.le ARPAT: <b>Massa</b>	

**CRITERI DI LOCALIZZAZIONE**

Idrologici	
Distanza da sorgente: <b>21 Km</b>	Distanza da foce: <b>14,2 Km</b>
Note: a monte della confluenza col canale proveniente dal M. Losanna	

**Ambientali**

<b>Centro urbano</b>  Monte <input checked="" type="checkbox"/> Presso <input type="checkbox"/> Valle <input type="checkbox"/> Note:	<b>Zona industriale</b>  Monte <input checked="" type="checkbox"/> Presso <input type="checkbox"/> Valle <input type="checkbox"/> Note:	<b>Zona agricola zootecnica</b>  Monte <input checked="" type="checkbox"/> Presso <input type="checkbox"/> Valle <input type="checkbox"/> Note:	<b>Derivazioni</b>  Monte <input checked="" type="checkbox"/> Presso <input type="checkbox"/> Valle <input type="checkbox"/> Note:
<b>Scarichi domestici</b>  Monte <input checked="" type="checkbox"/> Presso <input type="checkbox"/> Valle <input type="checkbox"/> Note:	<b>Scarichi industriali</b>  Monte <input checked="" type="checkbox"/> Presso <input type="checkbox"/> Valle <input type="checkbox"/> Note:	<b>Scarico depuratore</b>  Monte <input checked="" type="checkbox"/> Presso <input type="checkbox"/> Valle <input type="checkbox"/> Note:	<b>Altre attività</b>  Monte <input type="checkbox"/> Presso <input type="checkbox"/> Valle <input type="checkbox"/> Note:



Bacino: Magra

Sottobacino: Bagnone

Aggiornamento: DGRT 219 04/03/2002

C.T.R. 234010

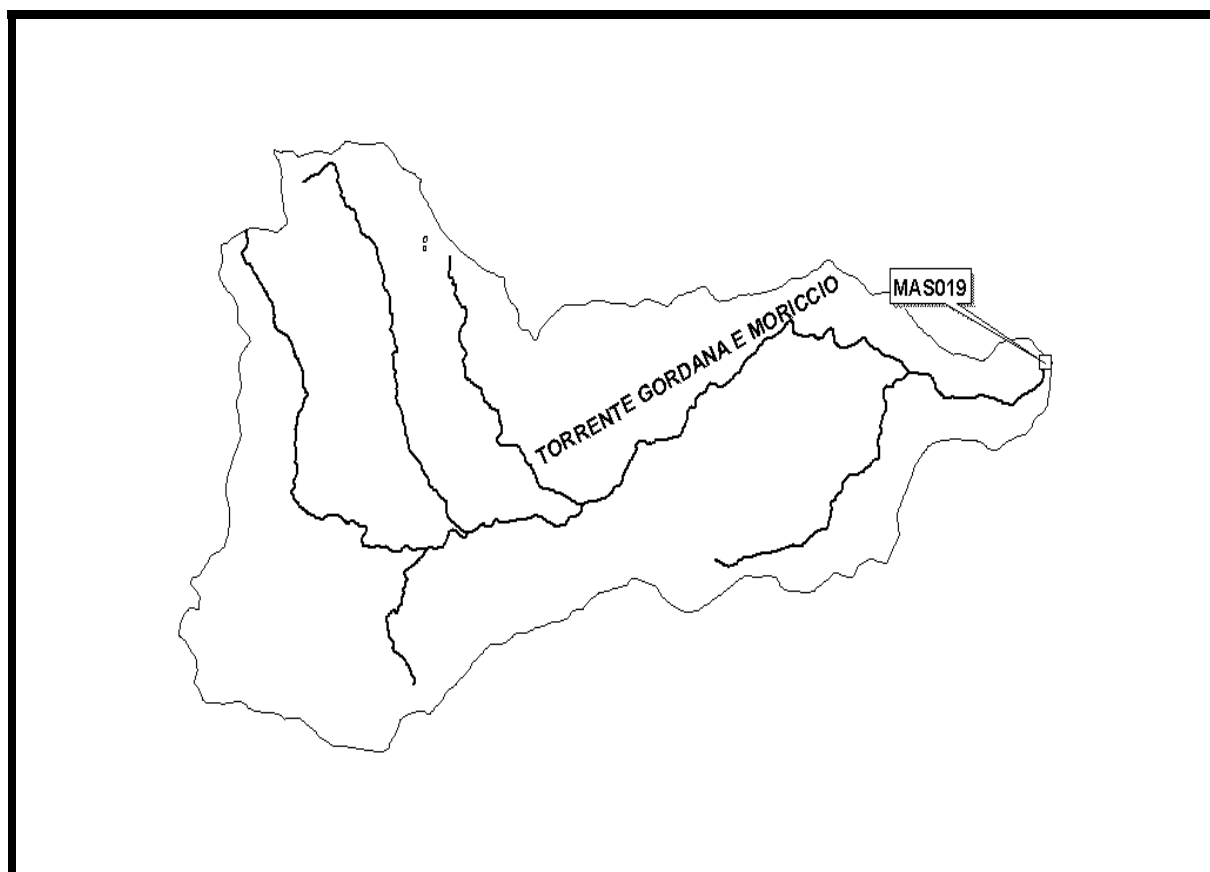
Coordinate Gauss Boaga

X: 1583657

Y: 4911829

**Bacino: Magra**

**Sottobacino: Gordana e Moriccio**







Bacino: **Magra**









Sottobacino: **Gordana e Moriccio**
**Torrente Gordana e Moriccio**
**IDENTIFICAZIONE DEL PUNTO**

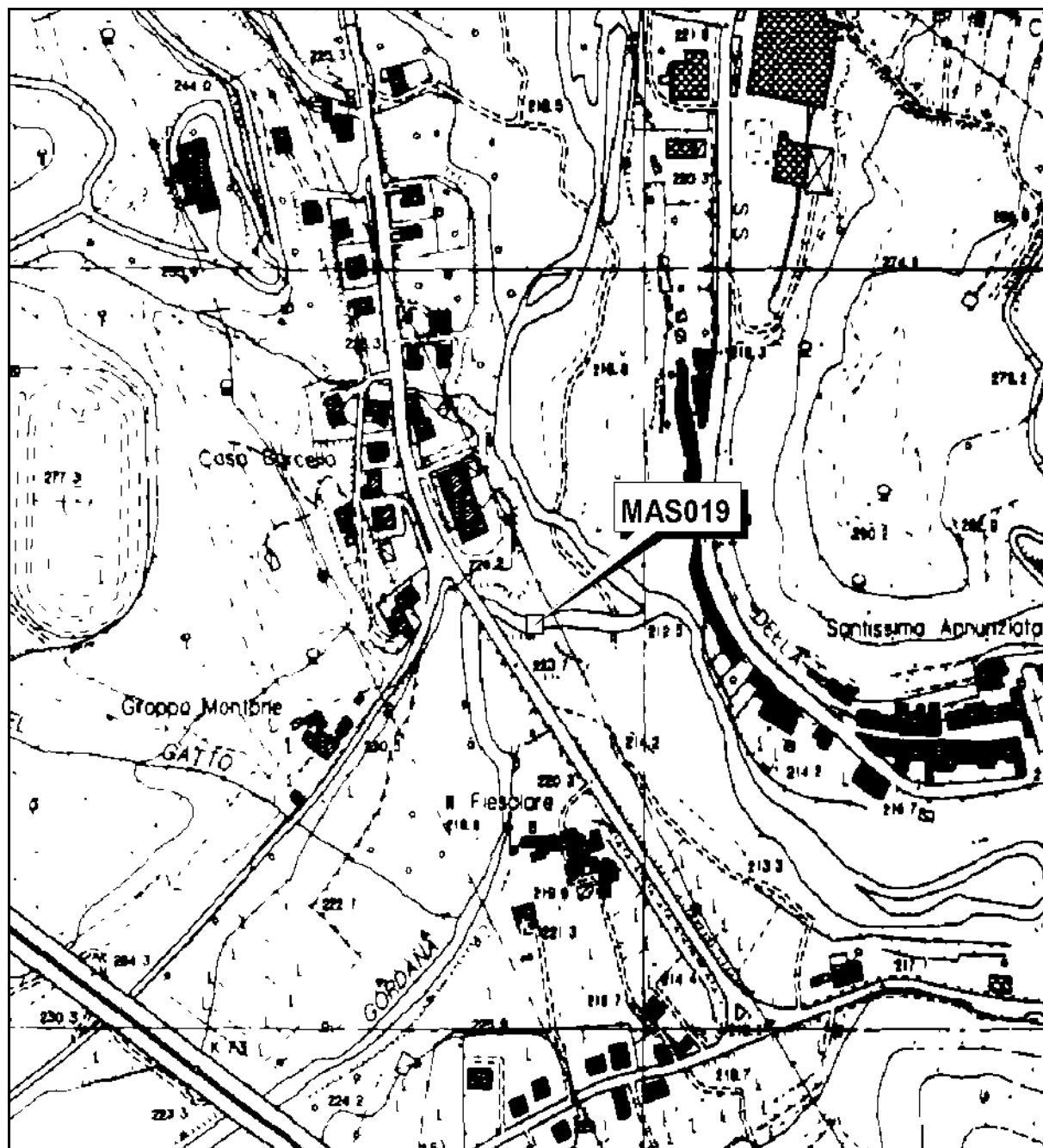
Codice: <b>MAS019</b>  Comune: <b>Pontremoli (MS)</b>  Denominazione: <b>Ponte a monte confluenza Magra</b>  Ordine asta: <b>II</b>  Carta Tecnica Regionale: <b>233030</b>  ATO: <b>1</b>  Autorità di Bacino: <b>Magra</b>	<b>Tipo analisi</b>  Chimiche <input checked="" type="checkbox"/>  Biologiche <input checked="" type="checkbox"/>  Sost. Pericolose <input checked="" type="checkbox"/>  Biota <input checked="" type="checkbox"/>  Sedimenti <input checked="" type="checkbox"/>	<b>Rete monitoraggio</b>  Qualità acqua <input checked="" type="checkbox"/> Potabilizzazione <input type="checkbox"/> Vita pesci <input type="checkbox"/> Balneazione <input type="checkbox"/>
	Dip. Prov.le ARPAT: <b>Massa</b>	

**CRITERI DI LOCALIZZAZIONE**

<b>Idrologici</b>	
Distanza da sorgente: <b>18,1 Km</b>	Distanza da foce: <b>0,1 Km</b>
Note: a monte confluenza Magra	

**Ambientali**

<b>Centro urbano</b>  Monte <input checked="" type="checkbox"/> Presso <input type="checkbox"/> Valle <input type="checkbox"/> Note:	<b>Zona industriale</b>  Monte <input type="checkbox"/> Presso <input type="checkbox"/> Valle <input type="checkbox"/> Note:	<b>Zona agricola zootecnica</b>  Monte <input type="checkbox"/> Presso <input type="checkbox"/> Valle <input type="checkbox"/> Note:	<b>Derivazioni</b>  Monte <input type="checkbox"/> Presso <input type="checkbox"/> Valle <input checked="" type="checkbox"/> Note: diga
<b>Scarichi domestici</b>  Monte <input checked="" type="checkbox"/> <input type="checkbox"/> Valle <input type="checkbox"/> Note:	<b>Scarichi industriali</b>  Monte <input type="checkbox"/> <input type="checkbox"/> Valle <input type="checkbox"/> Note:	<b>Scarico depuratore</b>  Monte <input type="checkbox"/> <input type="checkbox"/> Valle <input type="checkbox"/> Note:	<b>Altre attività</b>  Monte <input type="checkbox"/> Presso <input type="checkbox"/> Valle <input type="checkbox"/> Note:



Bacino: Magra

Sottobacino: Gordana e Moriccio

Aggiornamento: DGRT 219 04/03/2002

C.T.R. 233030

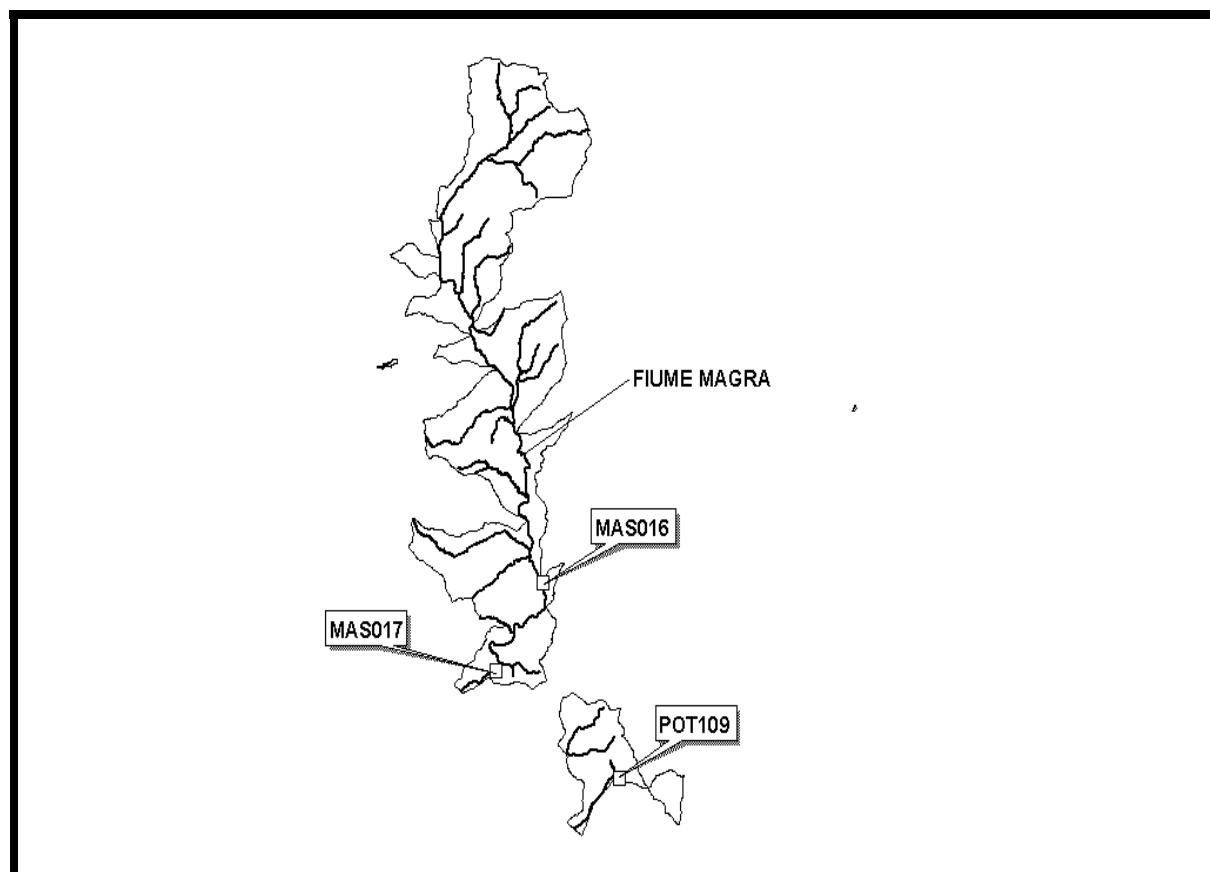
Coordinate Gauss Boaga

X: 1570420

Y: 4912795

**Bacino: Magra**

**Sottobacino: Magra**





Bacino: **Magra**




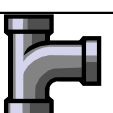




Sottobacino: **Magra**
**Fiume Magra**
**IDENTIFICAZIONE DEL PUNTO**

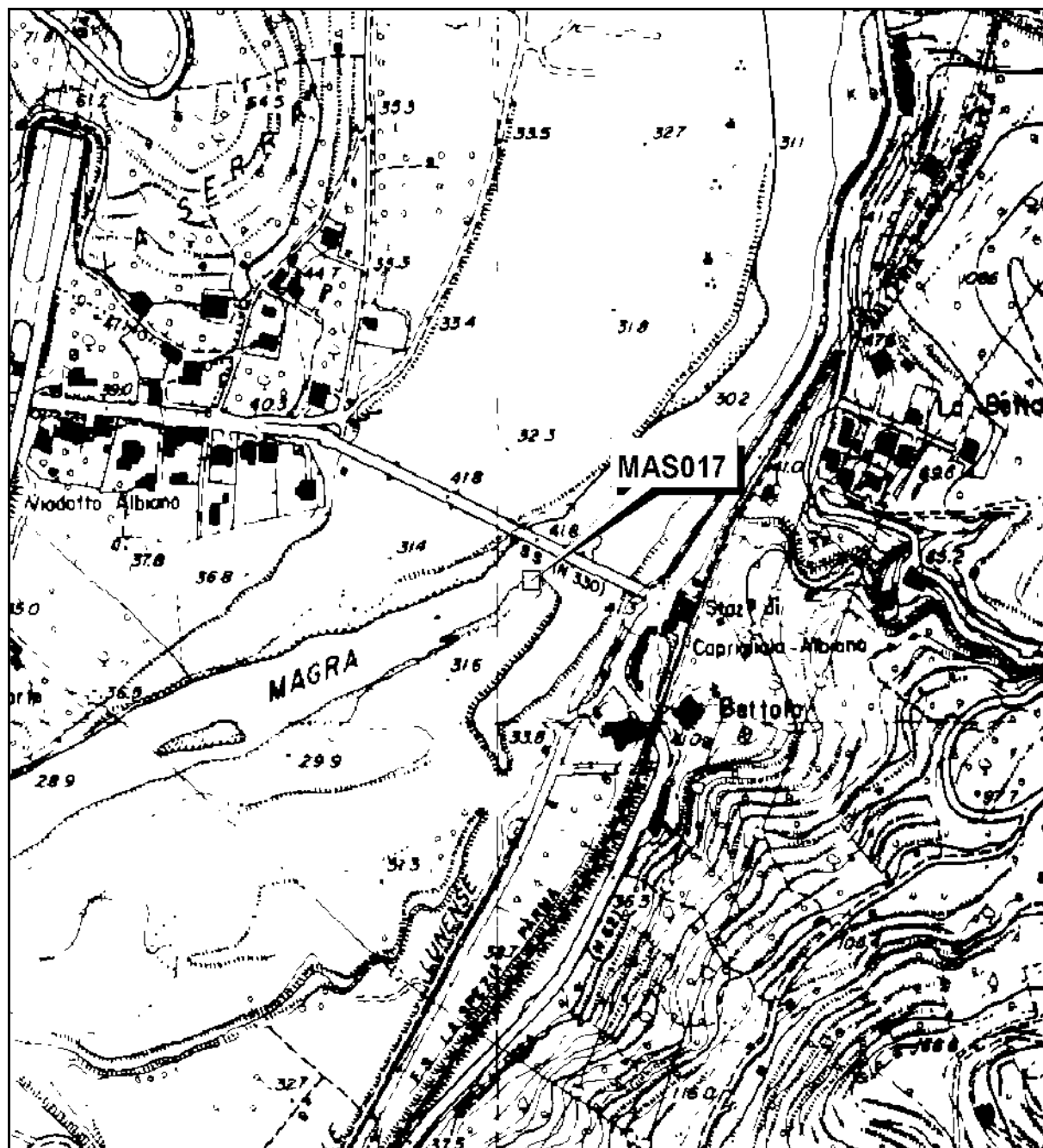
Codice: <b>MAS017</b>  Comune: <b>Aulla (MS)</b>  Denominazione: <b>Confine Regionale - Loc. Caprigliola</b>  Ordine asta: <b>I</b>  Carta Tecnica Regionale: <b>248040</b>  ATO: <b>1</b>  Autorità di Bacino: <b>Magra</b>	<b>Tipo analisi</b>  Chimiche <input checked="" type="checkbox"/>  Biologiche <input checked="" type="checkbox"/>  Sost. Pericolose <input checked="" type="checkbox"/>  Biota <input checked="" type="checkbox"/>  Sedimenti <input checked="" type="checkbox"/>	<b>Rete monitoraggio</b>  Qualità acqua <input checked="" type="checkbox"/> Potabilizzazione <input type="checkbox"/> Vita pesci <input type="checkbox"/> Balneazione <input type="checkbox"/>
	Dip. Prov.le ARPAT: <b>Massa</b>	

**CRITERI DI LOCALIZZAZIONE**

<b>Idrologici</b>	
Distanza da sorgente: <b>43,6 Km</b>	Distanza da foce: <b>fuori Regi</b>
Note: in chiusura bacino toscano	

**Ambientali**

<b>Centro urbano</b>  Monte <input type="checkbox"/> Presso <input type="checkbox"/> Valle <input checked="" type="checkbox"/> Note: Caprigliola	<b>Zona industriale</b>  Monte <input checked="" type="checkbox"/> Presso <input type="checkbox"/> Valle <input type="checkbox"/> Note: Z.I. Albiano	<b>Zona agricola zootecnica</b>  Monte <input type="checkbox"/> Presso <input type="checkbox"/> Valle <input type="checkbox"/> Note:	<b>Derivazioni</b>  Monte <input type="checkbox"/> Presso <input type="checkbox"/> Valle <input checked="" type="checkbox"/> Note: incile del Canale Lucense (~3 mq/s)
<b>Scarichi domestici</b>  Monte <input type="checkbox"/> <input type="checkbox"/> Valle <input checked="" type="checkbox"/> Note:	<b>Scarichi industriali</b>  Monte <input type="checkbox"/> <input type="checkbox"/> Valle <input type="checkbox"/> Note:	<b>Scarico depuratore</b>  Monte <input type="checkbox"/> <input type="checkbox"/> Valle <input type="checkbox"/> Note:	<b>Altre attività</b>  Monte <input type="checkbox"/> Presso <input type="checkbox"/> Valle <input type="checkbox"/> Note:



Bacino: Magra

Sottobacino: Magra

Aggiornamento: DGRT 219 04/03/2002

C.T.R. 248040

Coordinate Gauss Boaga

X: 1574026

Y: 4891595

Bacino: **Magra**




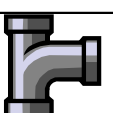




Sottobacino: **Magra**
**Fiume Magra**
**IDENTIFICAZIONE DEL PUNTO**

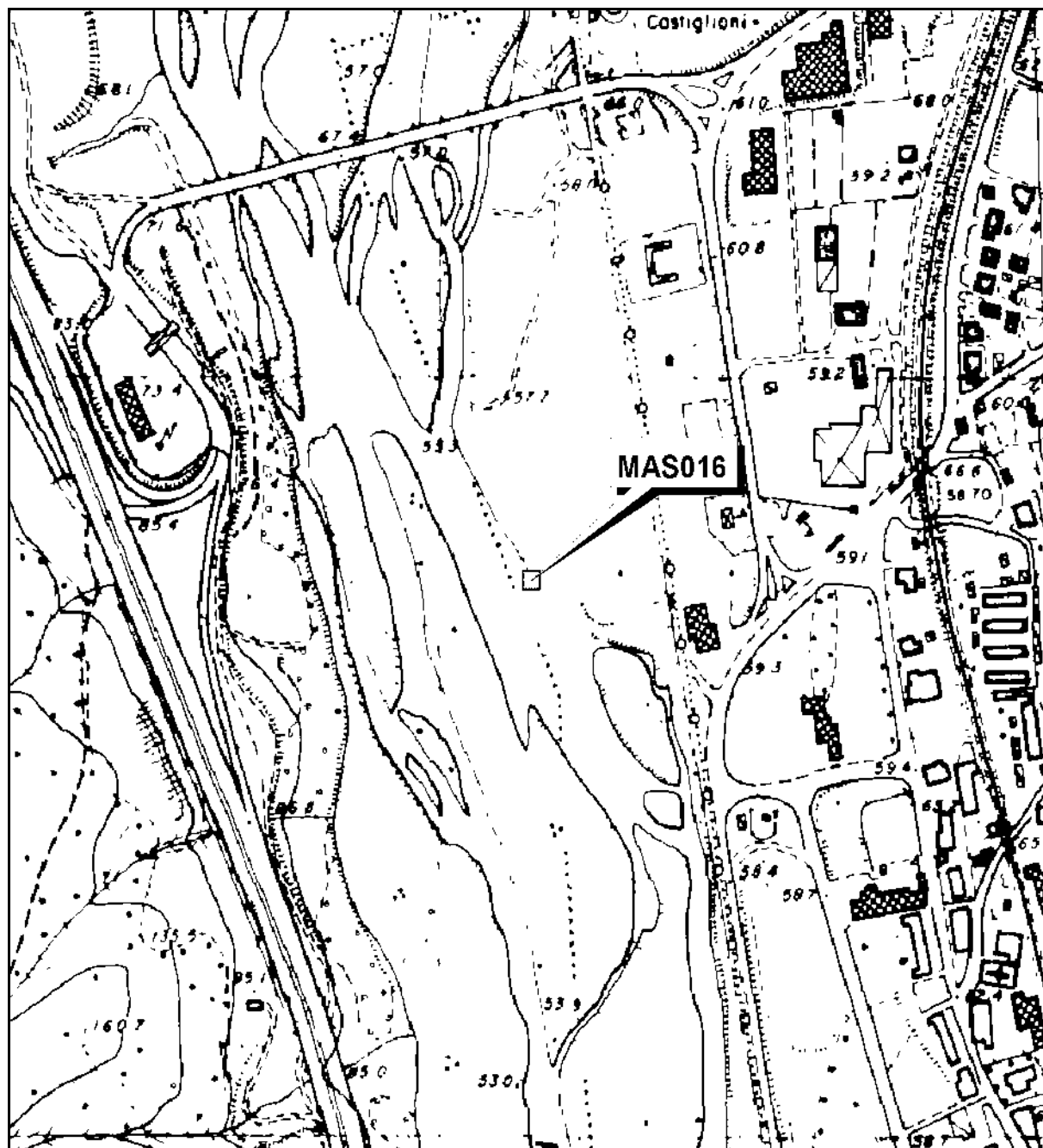
Codice: <b>MAS016</b>  Comune: <b>Aulla (MS)</b>  Denominazione: <b>Scuola Materna</b>  Ordine asta: <b>I</b>  Carta Tecnica Regionale: <b>233160</b>  ATO: <b>1</b>  Autorità di Bacino: <b>Magra</b>	<b>Tipo analisi</b>  Chimiche <input checked="" type="checkbox"/>  Biologiche <input checked="" type="checkbox"/>  Sost. Pericolose <input checked="" type="checkbox"/>  Biota <input checked="" type="checkbox"/>  Sedimenti <input checked="" type="checkbox"/>	<b>Rete monitoraggio</b>  Qualità acqua <input checked="" type="checkbox"/> Potabilizzazione <input type="checkbox"/> Vita pesci <input type="checkbox"/> Balneazione <input type="checkbox"/>
	Dip. Prov.le ARPAT: <b>Massa</b>	

**CRITERI DI LOCALIZZAZIONE**

<b>Idrologici</b>	
Distanza da sorgente: <b>35,3 Km</b>	Distanza da foce: <b>Fuori Regi</b>
Note: a monte confluenza Aulella	

**Ambientali**

<b>Centro urbano</b>  Monte <input type="checkbox"/> Presso <input checked="" type="checkbox"/> Valle <input type="checkbox"/> Note: Aulla	<b>Zona industriale</b>  Monte <input type="checkbox"/> Presso <input type="checkbox"/> Valle <input type="checkbox"/> Note:	<b>Zona agricola zootecnica</b>  Monte <input type="checkbox"/> Presso <input type="checkbox"/> Valle <input type="checkbox"/> Note:	<b>Derivazioni</b>  Monte <input type="checkbox"/> Presso <input type="checkbox"/> Valle <input type="checkbox"/> Note:
<b>Scarichi domestici</b>  Monte <input type="checkbox"/> <input type="checkbox"/> Valle <input checked="" type="checkbox"/> Note:	<b>Scarichi industriali</b>  Monte <input type="checkbox"/> <input type="checkbox"/> Valle <input type="checkbox"/> Note:	<b>Scarico depuratore</b>  Monte <input type="checkbox"/> <input type="checkbox"/> Valle <input checked="" type="checkbox"/> Note:	<b>Altre attività</b>  Monte <input type="checkbox"/> Presso <input type="checkbox"/> Valle <input type="checkbox"/> Note:



Bacino: Magra

Sottobacino: Magra

Aggiornamento: DGRT 219 04/03/2002

C.T.R. 233160

Coordinate Gauss Boaga

X: 1577074

Y: 4896367



Bacino: **Magra**









Sottobacino: **Magra**
**Torrente Canal del Mare**
**IDENTIFICAZIONE DEL PUNTO**

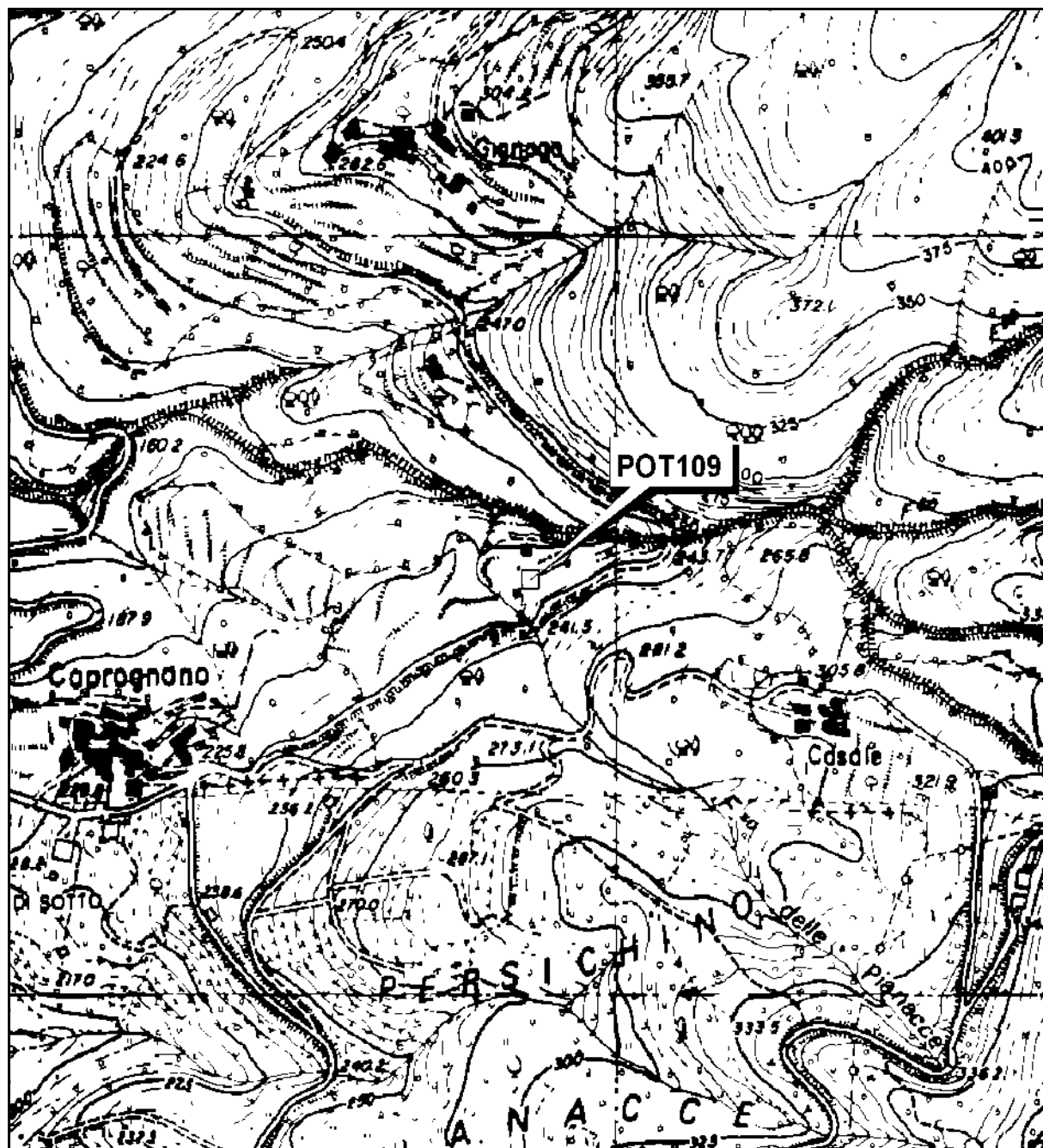
Codice: <b>POT109</b>  Comune: <b>Fosdinovo (MS)</b>  Denominazione:   Ordine asta:  Carta Tecnica Regionale: <b>249050</b>  ATO: <b>1</b>  Autorità di Bacino: <b>Magra</b>	<b>Tipo analisi</b>  Chimiche <input checked="" type="checkbox"/>  Biologiche <input checked="" type="checkbox"/>  Sost. Pericolose <input type="checkbox"/>  Biota <input type="checkbox"/>  Sedimenti <input type="checkbox"/>	<b>Rete monitoraggio</b>  Qualità acqua <input type="checkbox"/> Potabilizzazione <input checked="" type="checkbox"/> Vita pesci <input type="checkbox"/> Balneazione <input type="checkbox"/>
	Dip. Prov.le ARPAT: <b>Massa</b>	

**CRITERI DI LOCALIZZAZIONE**

Idrologici	
Distanza da sorgente: <b>0,5 Km</b>	Distanza da foce:
Note: a monte della confluenza con R. di Botrigo e R. di Ceresedolo (affluenti montani del T. Isolone)	

**Ambientali**

<b>Centro urbano</b>  Monte <input checked="" type="checkbox"/> Presso <input type="checkbox"/> Valle <input type="checkbox"/> Note:	<b>Zona industriale</b>  Monte <input checked="" type="checkbox"/> Presso <input type="checkbox"/> Valle <input type="checkbox"/> Note:	<b>Zona agricola zootecnica</b>  Monte <input checked="" type="checkbox"/> Presso <input type="checkbox"/> Valle <input type="checkbox"/> Note:	<b>Derivazioni</b>  Monte <input checked="" type="checkbox"/> Presso <input type="checkbox"/> Valle <input type="checkbox"/> Note:
<b>Scarichi domestici</b>  Monte <input checked="" type="checkbox"/> <input type="checkbox"/> Valle <input type="checkbox"/> Note:	<b>Scarichi industriali</b>  Monte <input checked="" type="checkbox"/> <input type="checkbox"/> Valle <input type="checkbox"/> Note:	<b>Scarico depuratore</b>  Monte <input checked="" type="checkbox"/> <input type="checkbox"/> Valle <input type="checkbox"/> Note:	<b>Altre attività</b>  Monte <input type="checkbox"/> Presso <input type="checkbox"/> Valle <input type="checkbox"/> Note:



Bacino: Magra

Sottobacino: Magra

Aggiornamento: DGRT 219 04/03/2002

C.T.R. 249050

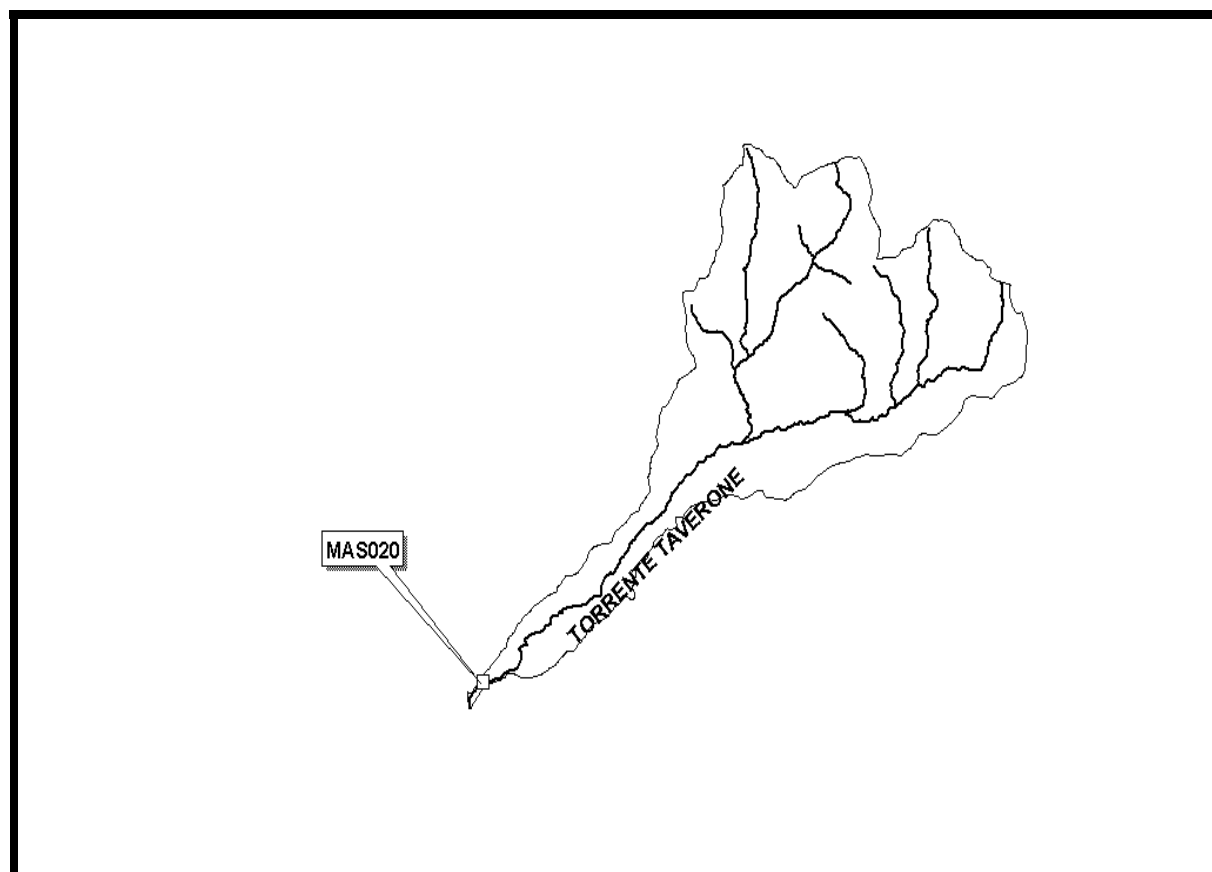
Coordinate Gauss Boaga

X: 1581939

Y: 4885775

**Bacino: Magra**

**Sottobacino: Taverone**





Bacino: **Magra**









Sottobacino: **Taverone**
**Torrente Taverone**
**IDENTIFICAZIONE DEL PUNTO**

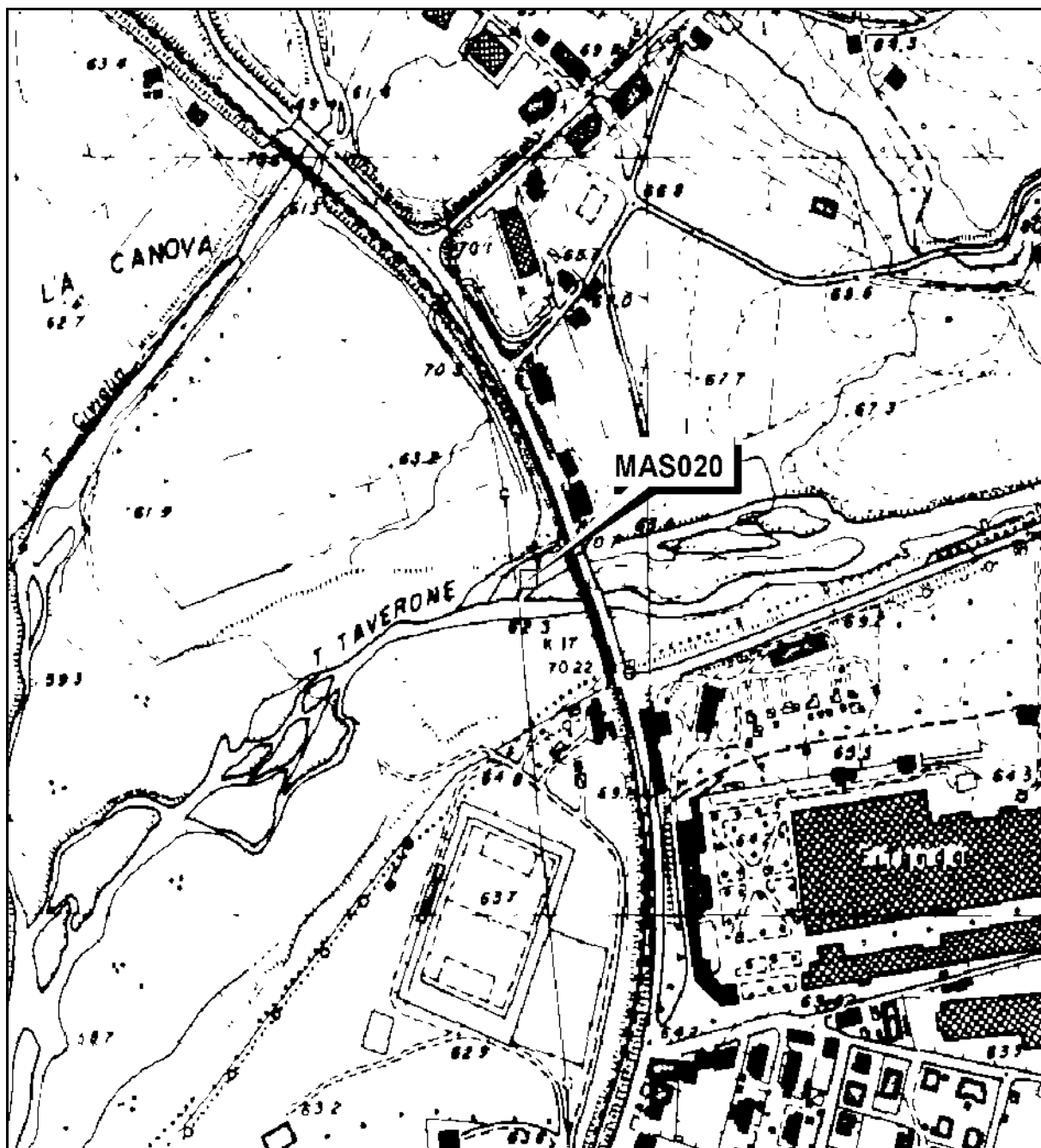
Codice: <b>MAS020</b>  Comune: <b>Licciana Nardi (MS)</b>  Denominazione: <b>Aulla a monte SS Cisa</b>  Ordine asta: <b>II</b>  Carta Tecnica Regionale: <b>233160</b>  ATO: <b>1</b>  Autorità di Bacino: <b>Magra</b>	<b>Tipo analisi</b>  Chimiche <input checked="" type="checkbox"/>  Biologiche <input checked="" type="checkbox"/>  Sost. Pericolose <input checked="" type="checkbox"/>  Biota <input checked="" type="checkbox"/>  Sedimenti <input checked="" type="checkbox"/>	<b>Rete monitoraggio</b>  Qualità acqua <input checked="" type="checkbox"/> Potabilizzazione <input type="checkbox"/> Vita pesci <input type="checkbox"/> Balneazione <input type="checkbox"/>
	Dip. Prov.le ARPAT: <b>Massa</b>	

**CRITERI DI LOCALIZZAZIONE**

<b>Idrologici</b>	
Distanza da sorgente: <b>24,1 Km</b>	Distanza da foce: <b>0,9 Km</b>
Note: a monte confluenza Magra	

**Ambientali**

<b>Centro urbano</b>  Monte <input checked="" type="checkbox"/> Presso <input type="checkbox"/> Valle <input type="checkbox"/> Note: Aulla	<b>Zona industriale</b>  Monte <input type="checkbox"/> Presso <input type="checkbox"/> Valle <input type="checkbox"/> Note:	<b>Zona agricola zootecnica</b>  Monte <input type="checkbox"/> Presso <input type="checkbox"/> Valle <input type="checkbox"/> Note:	<b>Derivazioni</b>  Monte <input type="checkbox"/> Presso <input type="checkbox"/> Valle <input type="checkbox"/> Note:
<b>Scarichi domestici</b>  Monte <input type="checkbox"/> <input type="checkbox"/> Valle <input type="checkbox"/> Note:	<b>Scarichi industriali</b>  Monte <input type="checkbox"/> <input type="checkbox"/> Valle <input type="checkbox"/> Note:	<b>Scarico depuratore</b>  Monte <input type="checkbox"/> <input type="checkbox"/> Valle <input type="checkbox"/> Note:	<b>Altre attività</b>  Monte <input type="checkbox"/> Presso <input type="checkbox"/> Valle <input type="checkbox"/> Note:



Bacino: Magra

Sottobacino: Taverone

Aggiornamento: DGRT 219 04/03/2002

C.T.R. 233160

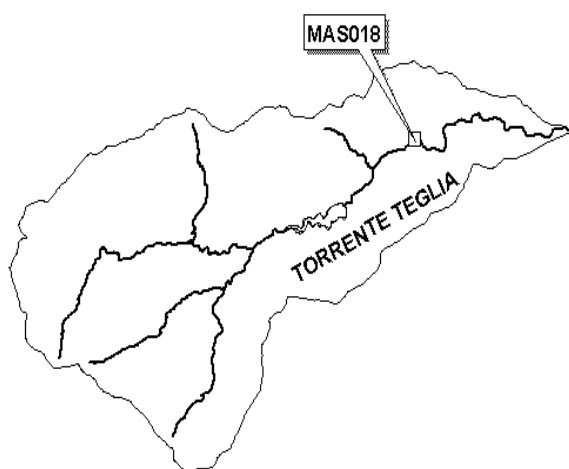
Coordinate Gauss Boaga

X: 1577413

Y: 4897221

**Bacino: Magra**

**Sottobacino: Teglia**







Bacino: **Magra**









Sottobacino: **Teglia**
**Torrente Teglia**
**IDENTIFICAZIONE DEL PUNTO**

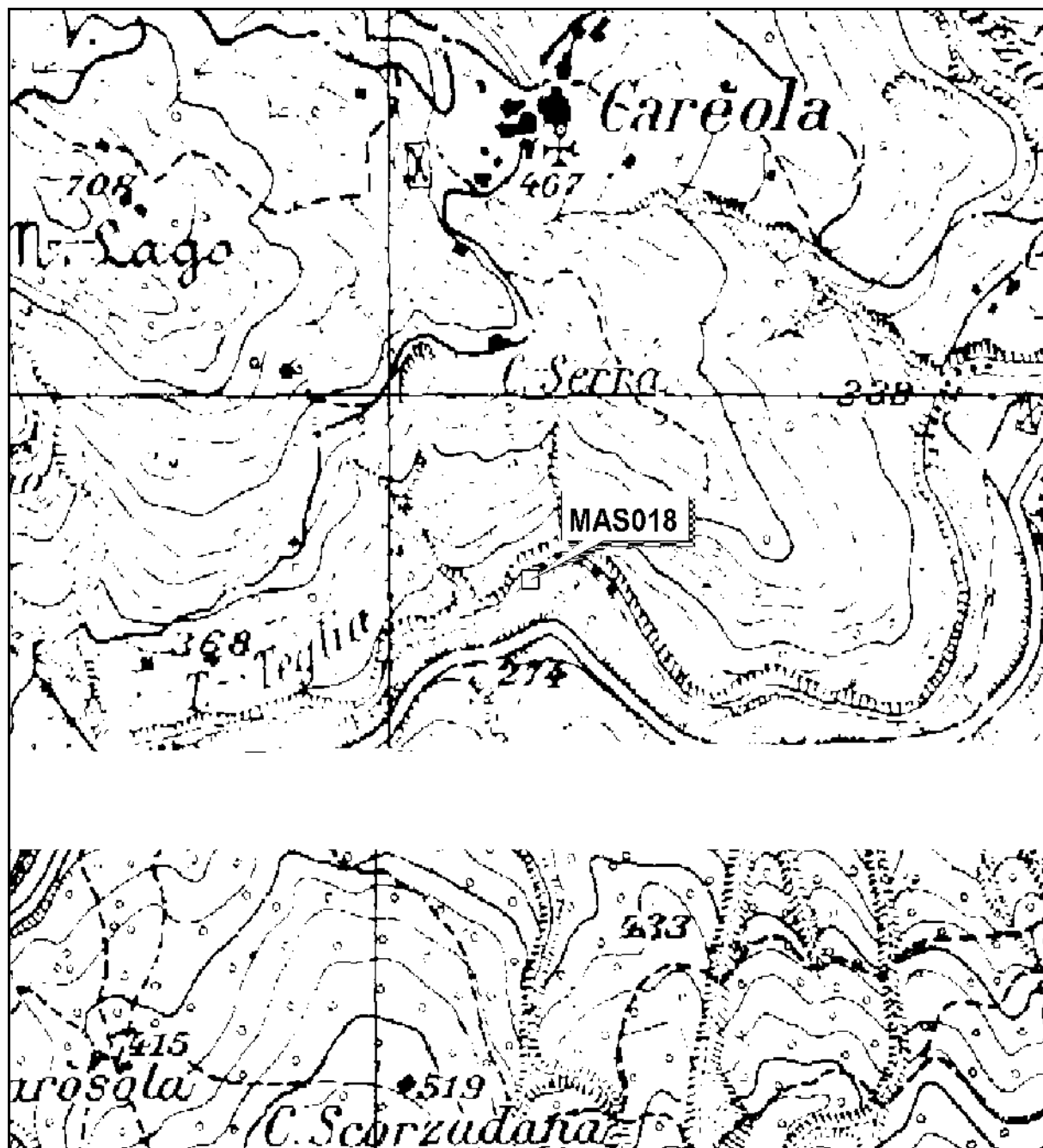
Codice: <b>MAS018</b>  Comune: <b>Pontremoli (MS)</b>  Denominazione: <b>Interno Invaso</b>  Ordine asta: <b>II</b>  Carta Tecnica Regionale: <b>233070</b>  ATO: <b>1</b>  Autorità di Bacino: <b>Magra</b>	<b>Tipo analisi</b>  Chimiche <input checked="" type="checkbox"/>  Biologiche <input checked="" type="checkbox"/>  Sost. Pericolose <input type="checkbox"/>  Biota <input checked="" type="checkbox"/>  Sedimenti <input type="checkbox"/>	<b>Rete monitoraggio</b>  Qualità acqua <input checked="" type="checkbox"/> Potabilizzazione <input type="checkbox"/> Vita pesci <input type="checkbox"/> Balneazione <input type="checkbox"/>
	Dip. Prov.le ARPAT: <b>Massa</b>	

**CRITERI DI LOCALIZZAZIONE**

<b>Idrologici</b>	
Distanza da sorgente: <b>9,5 Km</b>	Distanza da foce: <b>3,7 Km</b>
Note:	

**Ambientali**

<b>Centro urbano</b>  Monte <input type="checkbox"/> Presso <input type="checkbox"/> Valle <input type="checkbox"/> Note:	<b>Zona industriale</b>  Monte <input type="checkbox"/> Presso <input type="checkbox"/> Valle <input type="checkbox"/> Note:	<b>Zona agricola zootecnica</b>  Monte <input type="checkbox"/> Presso <input type="checkbox"/> Valle <input type="checkbox"/> Note:	<b>Derivazioni</b>  Monte <input type="checkbox"/> Presso <input type="checkbox"/> Valle <input type="checkbox"/> Note:
<b>Scarichi domestici</b>  Monte <input type="checkbox"/> <input type="checkbox"/> Valle <input type="checkbox"/> Note:	<b>Scarichi industriali</b>  Monte <input type="checkbox"/> <input type="checkbox"/> Valle <input type="checkbox"/> Note:	<b>Scarico depuratore</b>  Monte <input type="checkbox"/> <input type="checkbox"/> Valle <input type="checkbox"/> Note:	<b>Altre attività</b>  Monte <input type="checkbox"/> Presso <input type="checkbox"/> Valle <input type="checkbox"/> Note:



Bacino: Magra

Sottobacino: Teglia

Aggiornamento: DGRT 219 04/03/2002

C.T.R. 233070

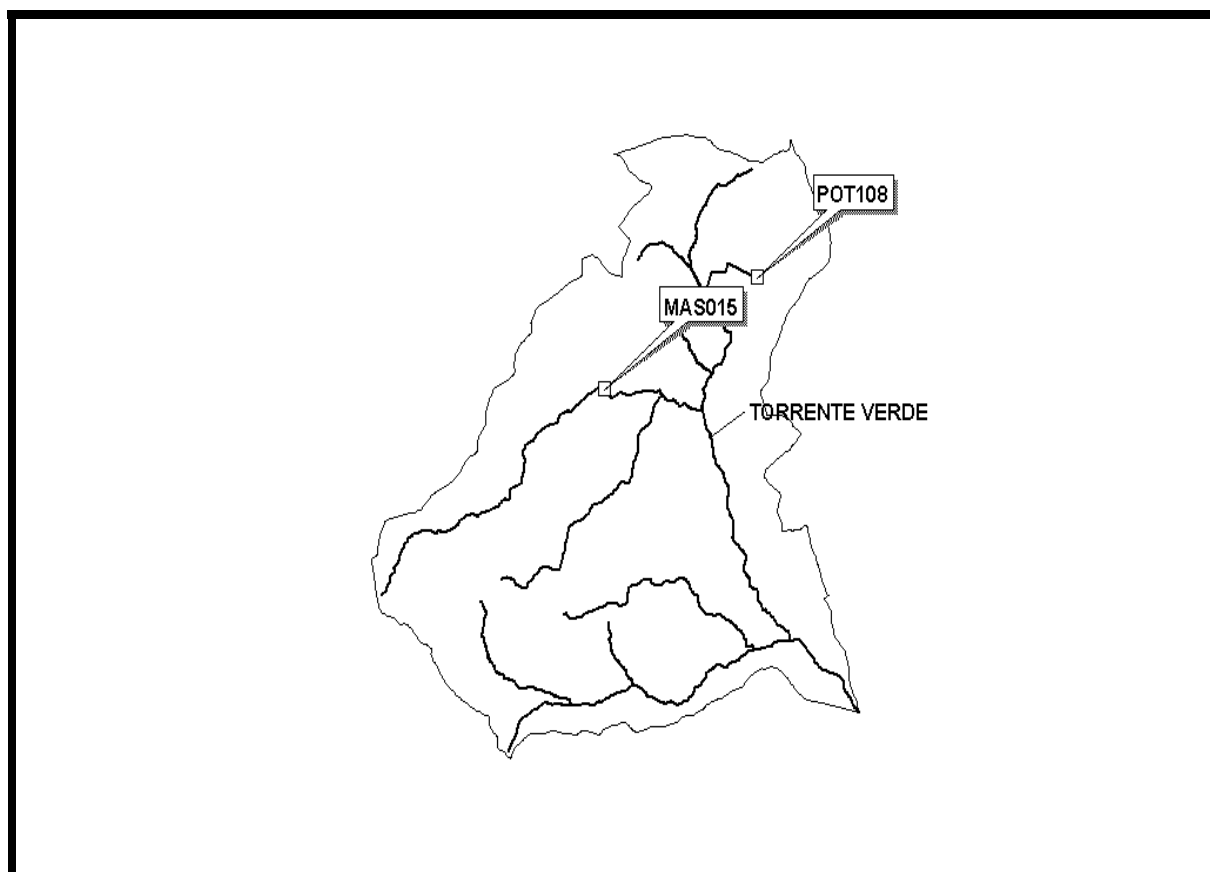
Coordinate Gauss Boaga

X: 1569152

Y: 4909585

**Bacino: Magra**

**Sottobacino: Verde**





Bacino: **Magra**









Sottobacino: **Verde**
**Torrente Ceccollo**
**IDENTIFICAZIONE DEL PUNTO**

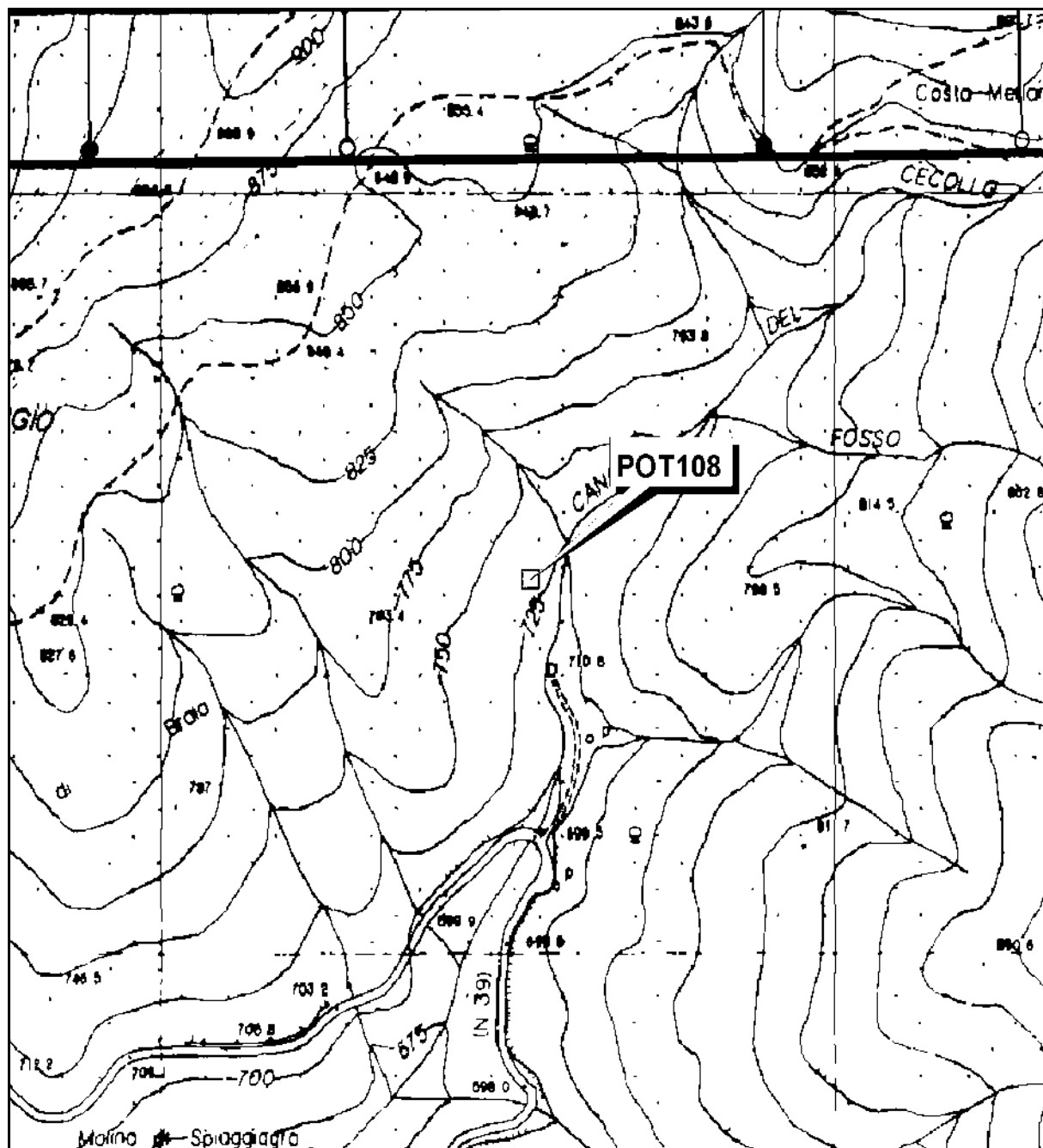
Codice: <b>POT108</b>  Comune: <b>Pontremoli (MS)</b>  Denominazione:   Ordine asta:  Carta Tecnica Regionale: <b>216150</b>  ATO: <b>1</b>  Autorità di Bacino: <b>Magra</b>	<b>Tipo analisi</b>  Chimiche <input checked="" type="checkbox"/>  Biologiche <input checked="" type="checkbox"/>  Sost. Pericolose <input type="checkbox"/>  Biota <input type="checkbox"/>  Sedimenti <input type="checkbox"/>	<b>Rete monitoraggio</b>  Qualità acqua <input type="checkbox"/> Potabilizzazione <input checked="" type="checkbox"/> Vita pesci <input type="checkbox"/> Balneazione <input type="checkbox"/>
	Dip. Prov.le ARPAT: <b>Massa</b>	

**CRITERI DI LOCALIZZAZIONE**

Idrologici	
Distanza da sorgente:	Distanza da foce:
Note: a monte dell'immissione nel Verdesina	

**Ambientali**

<b>Centro urbano</b>  Monte <input checked="" type="checkbox"/> Presso <input type="checkbox"/> Valle <input type="checkbox"/> Note:	<b>Zona industriale</b>  Monte <input checked="" type="checkbox"/> Presso <input type="checkbox"/> Valle <input type="checkbox"/> Note:	<b>Zona agricola zootecnica</b>  Monte <input checked="" type="checkbox"/> Presso <input type="checkbox"/> Valle <input type="checkbox"/> Note:	<b>Derivazioni</b>  Monte <input checked="" type="checkbox"/> Presso <input type="checkbox"/> Valle <input type="checkbox"/> Note:
<b>Scarichi domestici</b>  Monte <input checked="" type="checkbox"/> <input type="checkbox"/> Valle <input type="checkbox"/> Note:	<b>Scarichi industriali</b>  Monte <input checked="" type="checkbox"/> <input type="checkbox"/> Valle <input type="checkbox"/> Note:	<b>Scarico depuratore</b>  Monte <input checked="" type="checkbox"/> <input type="checkbox"/> Valle <input type="checkbox"/> Note:	<b>Altre attività</b>  Monte <input type="checkbox"/> Presso <input type="checkbox"/> Valle <input type="checkbox"/> Note:



Bacino: Magra

Sottobacino: Verde

Aggiornamento: DGRT 219 04/03/2002

C.T.R. 216150

Coordinate Gauss Boaga

X: 1568276

Y: 4921746

Bacino: **Magra**









Sottobacino: **Verde**
**Torrente Verde**
**IDENTIFICAZIONE DEL PUNTO**

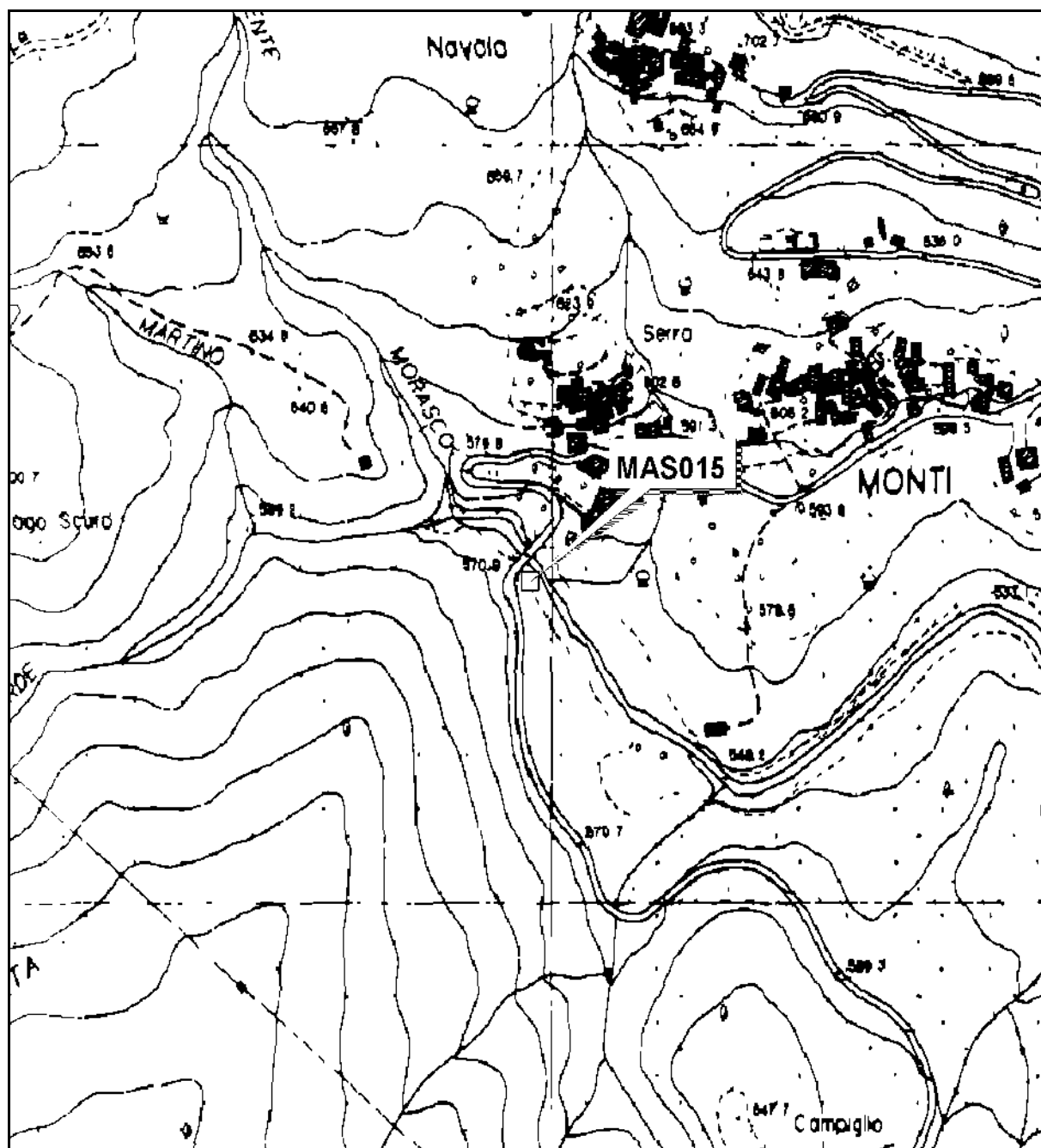
Codice: <b>MAS015</b>  Comune: <b>Pontremoli (MS)</b>  Denominazione: <b>Monte di Guinadi - Ponte di Cadugno</b>  Ordine asta: <b>II</b>  Carta Tecnica Regionale: <b>216140</b>  ATO: <b>1</b>  Autorità di Bacino: <b>Magra</b>	<b>Tipo analisi</b>  Chimiche <input checked="" type="checkbox"/>  Biologiche <input checked="" type="checkbox"/>  Sost. Pericolose <input checked="" type="checkbox"/>  Biota <input checked="" type="checkbox"/>  Sedimenti <input checked="" type="checkbox"/>	<b>Rete monitoraggio</b>  Qualità acqua <input checked="" type="checkbox"/> Potabilizzazione <input type="checkbox"/> Vita pesci <input type="checkbox"/> Balneazione <input type="checkbox"/>
	Dip. Prov.le ARPAT: <b>Massa</b>	

**CRITERI DI LOCALIZZAZIONE**

<b>Idrologici</b>	
Distanza da sorgente: <b>6,8 Km</b>	Distanza da foce: <b>8,9 Km</b>
Note: ca. 2 Km a monte della confluenza col Verdesina	

**Ambientali**

<b>Centro urbano</b>  Monte <input checked="" type="checkbox"/> Presso <input type="checkbox"/> Valle <input type="checkbox"/> Note:	<b>Zona industriale</b>  Monte <input type="checkbox"/> Presso <input type="checkbox"/> Valle <input type="checkbox"/> Note:	<b>Zona agricola zootecnica</b>  Monte <input type="checkbox"/> Presso <input type="checkbox"/> Valle <input type="checkbox"/> Note:	<b>Derivazioni</b>  Monte <input checked="" type="checkbox"/> Presso <input type="checkbox"/> Valle <input type="checkbox"/> Note:
<b>Scarichi domestici</b>  Monte <input checked="" type="checkbox"/> <input type="checkbox"/> Valle <input type="checkbox"/> Note:	<b>Scarichi industriali</b>  Monte <input checked="" type="checkbox"/> <input type="checkbox"/> Valle <input type="checkbox"/> Note:	<b>Scarico depuratore</b>  Monte <input checked="" type="checkbox"/> <input type="checkbox"/> Valle <input type="checkbox"/> Note:	<b>Altre attività</b>  Monte <input type="checkbox"/> Presso <input type="checkbox"/> Valle <input type="checkbox"/> Note:



Bacino: Magra

Sottobacino: Verde

Aggiornamento: DGRT 219 04/03/2002

C.T.R. 216140

Coordinate Gauss Boaga

X: 1564980

Y: 4919714