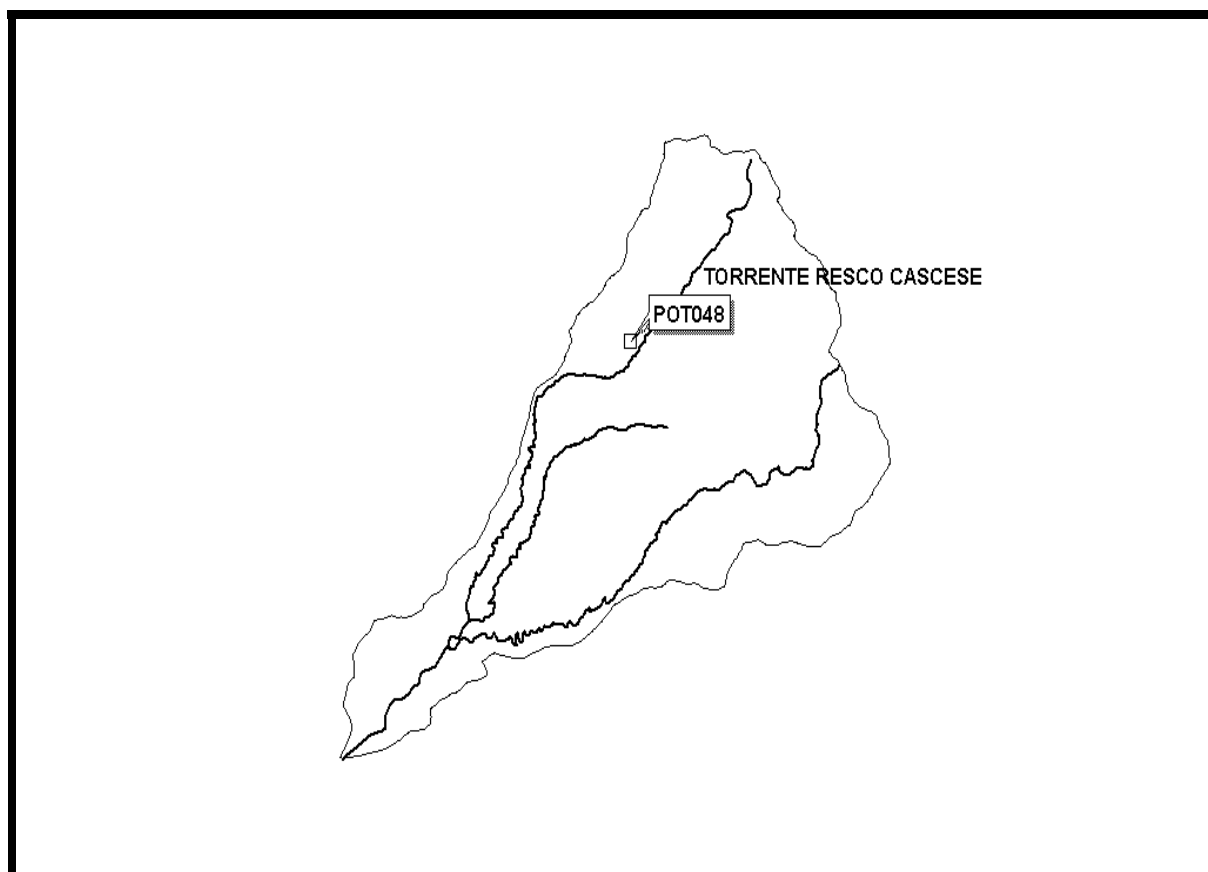


**Bacino: Arno**

**Sottobacino: Resco Cascese**





Bacino: **Arno**









Sottobacino: **Resco Cascese**
**Torrente Resco Cascese**
**IDENTIFICAZIONE DEL PUNTO**

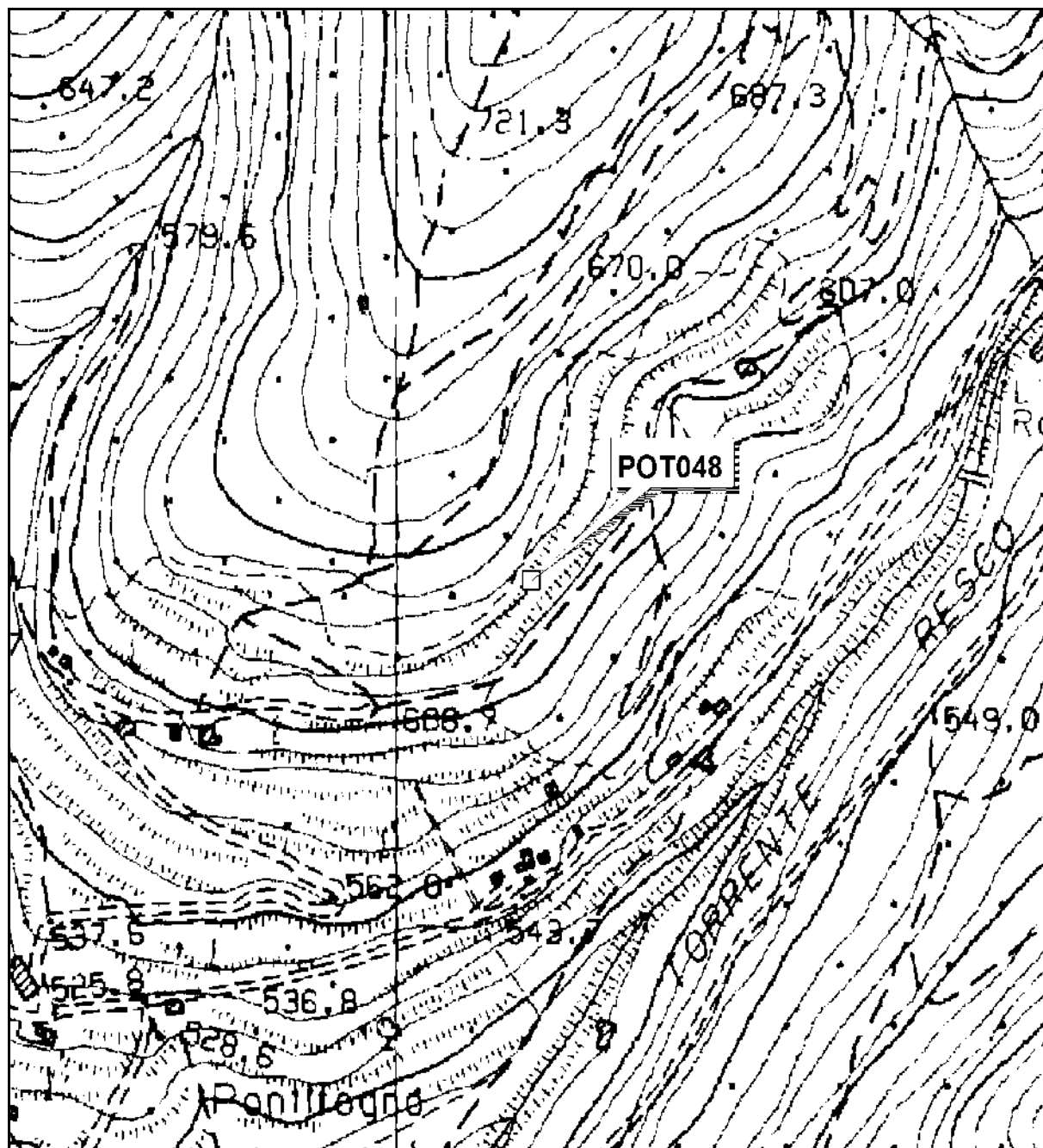
Codice: <b>POT048</b> Comune: <b>Reggello (FI)</b> Denominazione: Ordine asta: <b>II</b> Carta Tecnica Regionale: <b>276110</b> ATO: <b>3</b> Autorità di Bacino: <b>Arno</b>	<b>Tipo analisi</b> Chimiche <input checked="" type="checkbox"/> Biologiche <input checked="" type="checkbox"/> Sost. Pericolose <input type="checkbox"/> Biota <input type="checkbox"/> Sedimenti <input type="checkbox"/>	<b>Rete monitoraggio</b> Qualità acqua <input type="checkbox"/> Potabilizzazione <input checked="" type="checkbox"/> Vita pesci <input type="checkbox"/> Balneazione <input type="checkbox"/>
	Dip. Prov.le ARPAT: <b>Firenze</b>	

**CRITERI DI LOCALIZZAZIONE**

<b>Idrologici</b>	
Distanza da sorgente: <b>4,6 Km</b>	Distanza da foce: <b>10,3 Km</b>
Note:	

**Ambientali**

<b>Centro urbano</b>  Monte <input type="checkbox"/> Presso <input type="checkbox"/> Valle <input type="checkbox"/> Note:	<b>Zona industriale</b>  Monte <input type="checkbox"/> Presso <input type="checkbox"/> Valle <input type="checkbox"/> Note:	<b>Zona agricola zootecnica</b>  Monte <input checked="" type="checkbox"/> Presso <input type="checkbox"/> Valle <input type="checkbox"/> Note:	<b>Derivazioni</b>  Monte <input type="checkbox"/> Presso <input checked="" type="checkbox"/> Valle <input type="checkbox"/> Note:
<b>Scarichi domestici</b>  Monte <input type="checkbox"/> <input type="checkbox"/> Valle <input checked="" type="checkbox"/> Note:	<b>Scarichi industriali</b>  Monte <input type="checkbox"/> <input type="checkbox"/> Valle <input type="checkbox"/> Note:	<b>Scarico depuratore</b>  Monte <input type="checkbox"/> <input type="checkbox"/> Valle <input type="checkbox"/> Note:	<b>Altre attività</b>  Monte <input type="checkbox"/> Presso <input type="checkbox"/> Valle <input type="checkbox"/> Note:



Bacino: Arno

Sottobacino: Resco Cascese

Aggiornamento: DGRT 219 04/03/2002

C.T.R. 276110

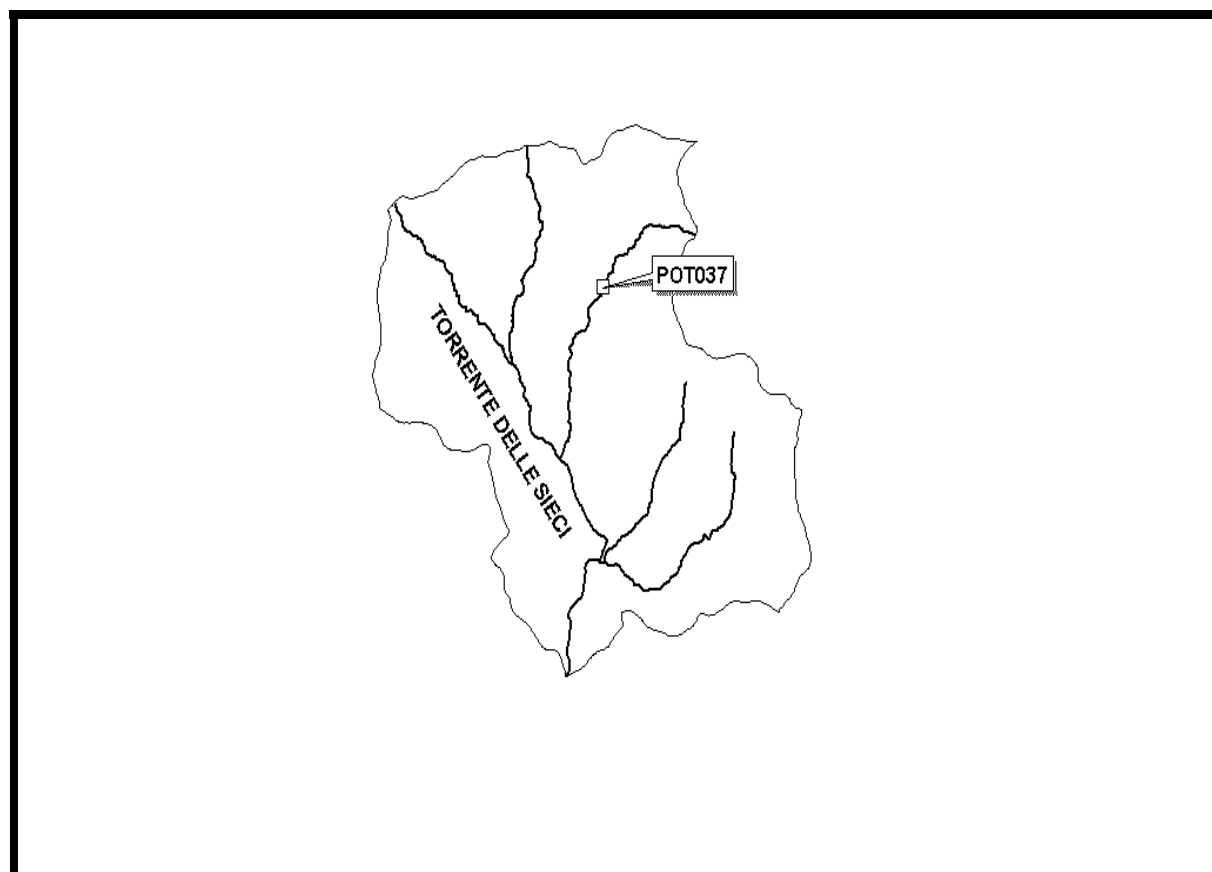
Coordinate Gauss Boaga

X: 1706100

Y: 4840400

**Bacino: Arno**

**Sottobacino: Sieci**





Bacino: **Arno**









Sottobacino: **Sieci**
**Torrente Risaia**
**IDENTIFICAZIONE DEL PUNTO**

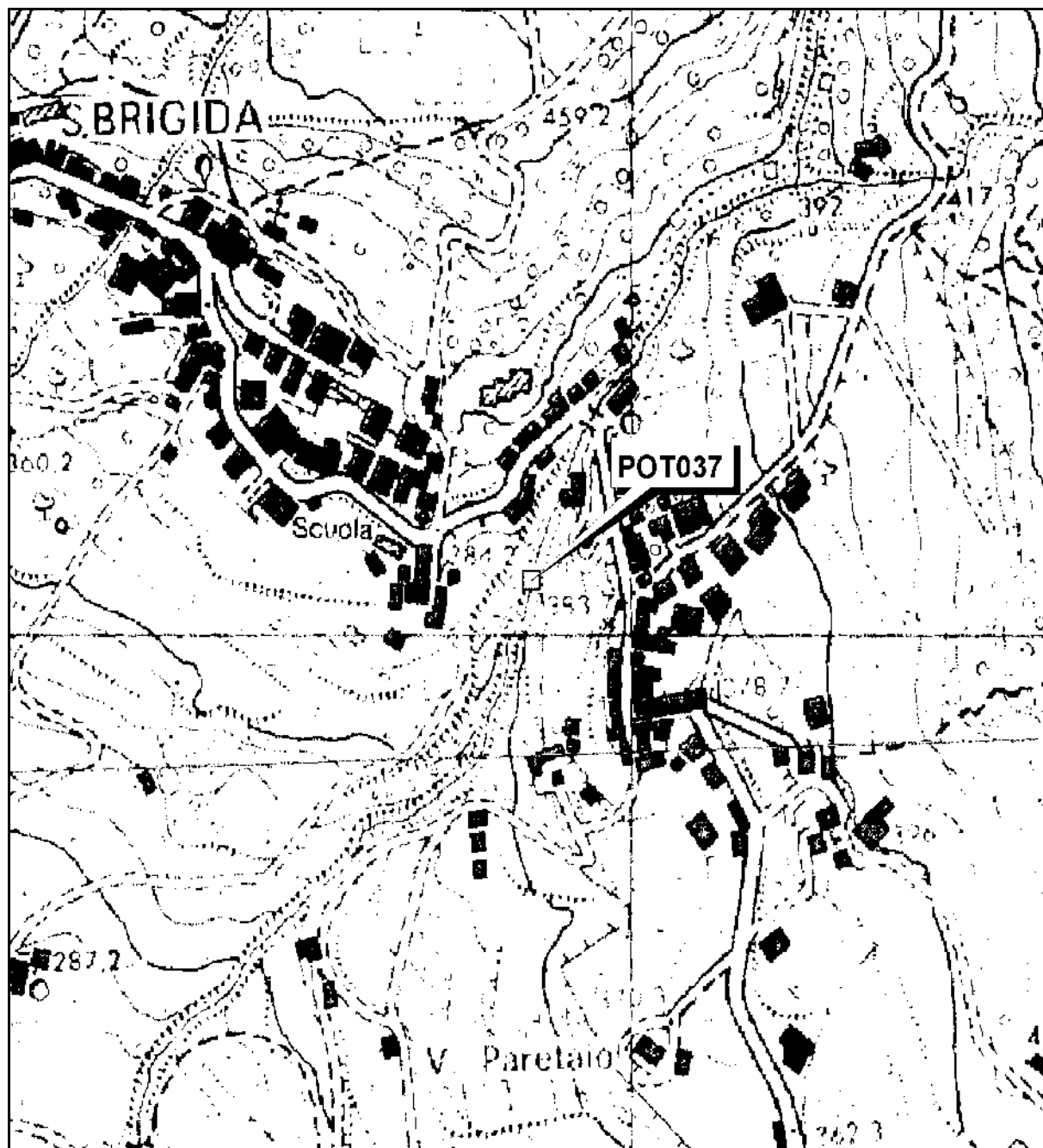
Codice: <b>POT037</b>  Comune: <b>Pontassieve (FI)</b>  Denominazione: <b>Santa Brigida</b>  Ordine asta: <b>III</b>  Carta Tecnica Regionale: <b>264090</b>  ATO: <b>3</b>  Autorità di Bacino: <b>Arno</b>	<b>Tipo analisi</b>  Chimiche <input checked="" type="checkbox"/>  Biologiche <input checked="" type="checkbox"/>  Sost. Pericolose <input type="checkbox"/>  Biota <input type="checkbox"/>  Sedimenti <input type="checkbox"/>	<b>Rete monitoraggio</b>  Qualità acqua <input type="checkbox"/> Potabilizzazione <input checked="" type="checkbox"/> Vita pesci <input type="checkbox"/> Balneazione <input type="checkbox"/>
	Dip. Prov.le ARPAT: <b>Firenze</b>	

**CRITERI DI LOCALIZZAZIONE**

<b>Idrologici</b>	
Distanza da sorgente: <b>2,5 Km</b>	Distanza da foce: <b>3,3 Km</b>
Note:	

**Ambientali**

<b>Centro urbano</b>  Monte <input type="checkbox"/> Presso <input checked="" type="checkbox"/> Valle <input type="checkbox"/> Note: Case sparse	<b>Zona industriale</b>  Monte <input type="checkbox"/> Presso <input type="checkbox"/> Valle <input type="checkbox"/> Note:	<b>Zona agricola zootecnica</b>  Monte <input type="checkbox"/> Presso <input checked="" type="checkbox"/> Valle <input type="checkbox"/> Note:	<b>Derivazioni</b>  Monte <input type="checkbox"/> Presso <input checked="" type="checkbox"/> Valle <input type="checkbox"/> Note:
<b>Scarichi domestici</b>  Monte <input type="checkbox"/> <input type="checkbox"/> Valle <input checked="" type="checkbox"/> Note:	<b>Scarichi industriali</b>  Monte <input type="checkbox"/> <input type="checkbox"/> Valle <input type="checkbox"/> Note:	<b>Scarico depuratore</b>  Monte <input type="checkbox"/> <input type="checkbox"/> Valle <input type="checkbox"/> Note:	<b>Altre attività</b>  Monte <input type="checkbox"/> Presso <input type="checkbox"/> Valle <input type="checkbox"/> Note:



Bacino: Arno

Sottobacino: Sieci

Aggiornamento: DGRT 219 04/03/2002

C.T.R. 264090

Coordinate Gauss Boaga

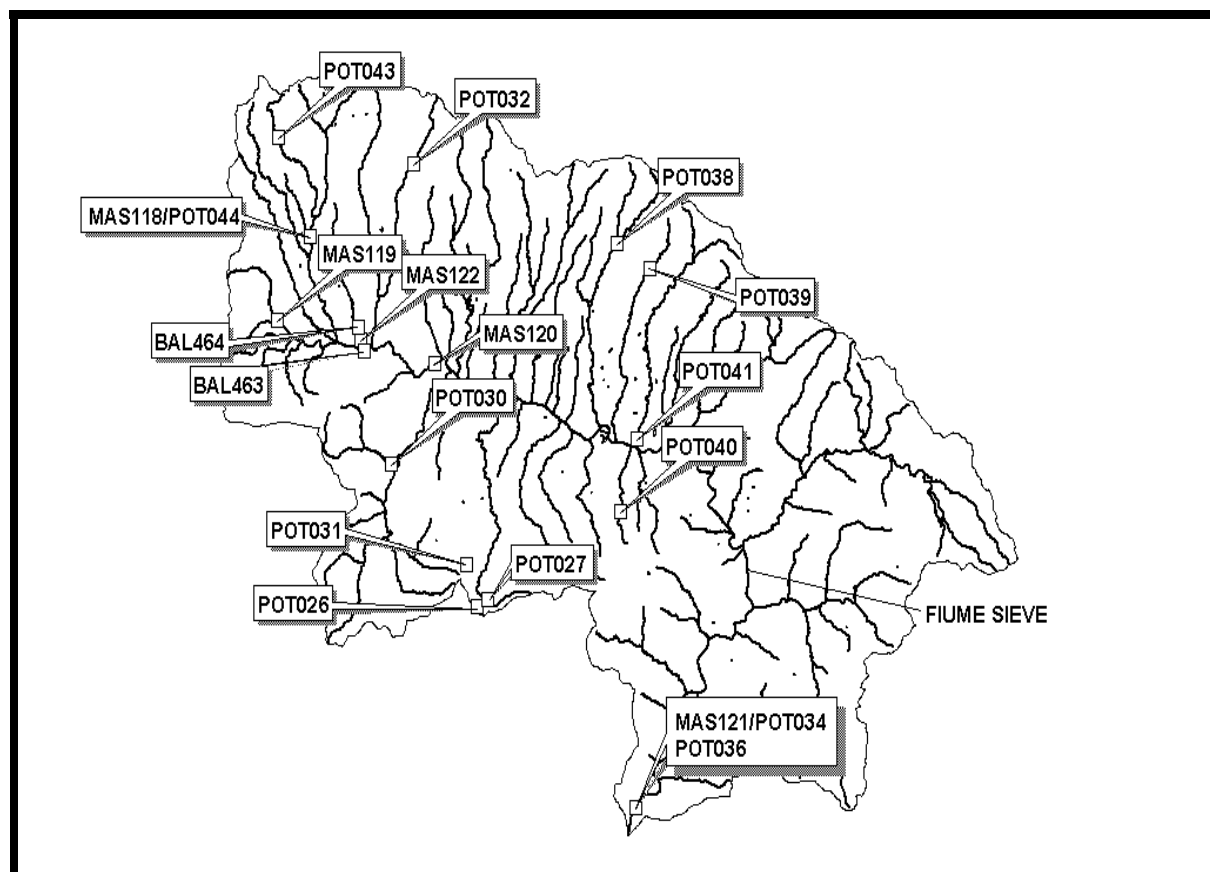
X: 1692927

Y: 4858037



**Bacino: Arno**

**Sottobacino: Sieve**





Bacino: **Arno**









Sottobacino: **Sieve**
**Bacino La Calvanella**
**IDENTIFICAZIONE DEL PUNTO**

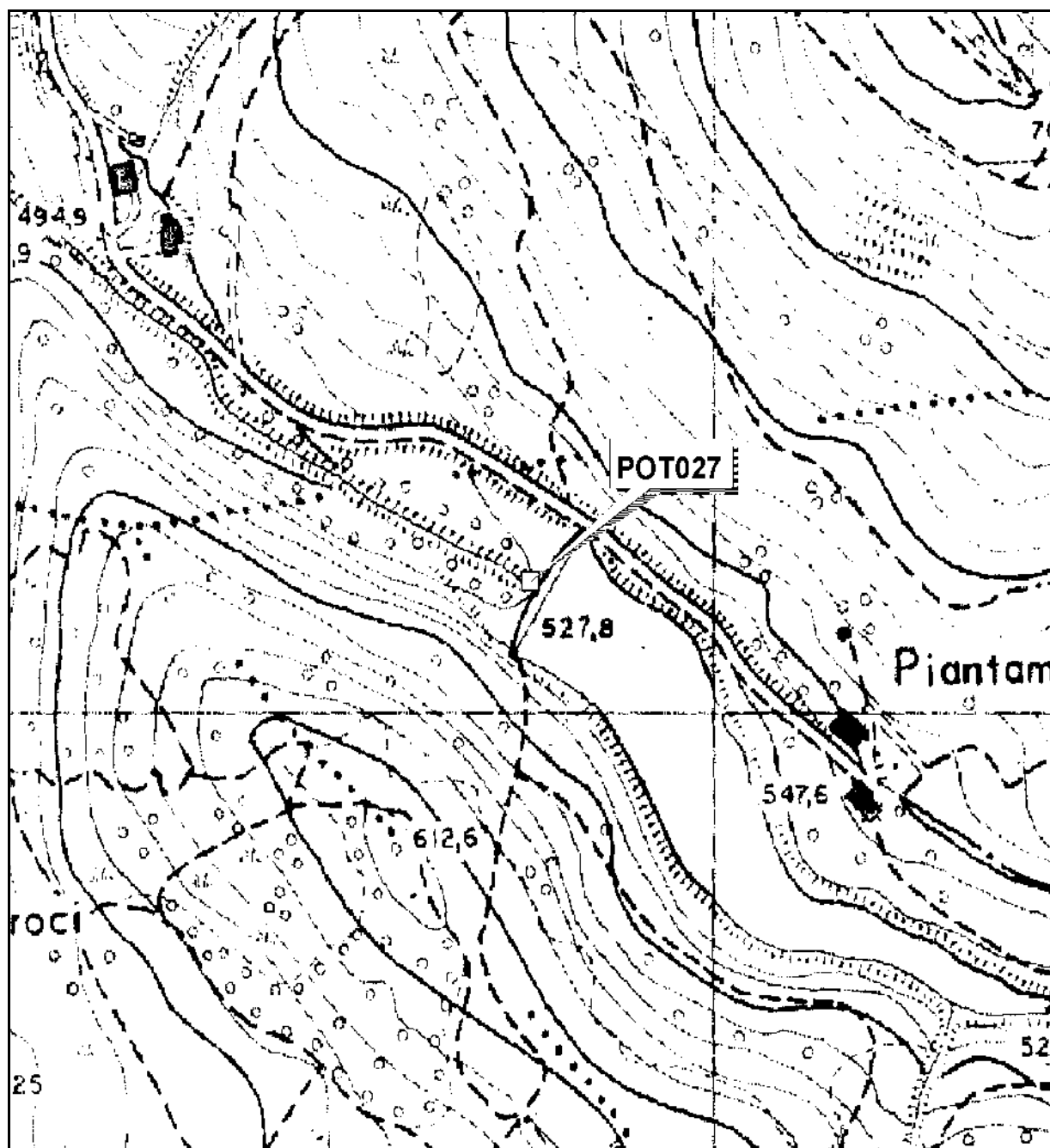
Codice: <b>POT027</b>  Comune: <b>Pontassieve(FI)</b>  Denominazione: <b>Bacino La Calvanella</b>  Ordine asta:  Carta Tecnica Regionale: <b>264090</b>  ATO: <b>3</b>  Autorità di Bacino: <b>Arno</b>	<b>Tipo analisi</b>  Chimiche <input checked="" type="checkbox"/>  Biologiche <input checked="" type="checkbox"/>  Sost. Pericolose <input type="checkbox"/>  Biota <input type="checkbox"/>  Sedimenti <input type="checkbox"/>	<b>Rete monitoraggio</b>  Qualità acqua <input type="checkbox"/> Potabilizzazione <input checked="" type="checkbox"/> Vita pesci <input type="checkbox"/> Balneazione <input type="checkbox"/>
	Dip. Prov.le ARPAT: <b>Firenze</b>	

**CRITERI DI LOCALIZZAZIONE**

<b>Idrologici</b>	
Distanza da sorgente: <b>2,8 Km</b>	Distanza da foce:
Note:	

**Ambientali**

<b>Centro urbano</b>  Monte <input type="checkbox"/> Presso <input type="checkbox"/> Valle <input type="checkbox"/> Note:	<b>Zona industriale</b>  Monte <input type="checkbox"/> Presso <input type="checkbox"/> Valle <input type="checkbox"/> Note:	<b>Zona agricola zootecnica</b>  Monte <input type="checkbox"/> Presso <input type="checkbox"/> Valle <input type="checkbox"/> Note:	<b>Derivazioni</b>  Monte <input type="checkbox"/> Presso <input checked="" type="checkbox"/> Valle <input type="checkbox"/> Note:
<b>Scarichi domestici</b>  Monte <input type="checkbox"/> <input type="checkbox"/> Valle <input type="checkbox"/> Note:	<b>Scarichi industriali</b>  Monte <input type="checkbox"/> <input type="checkbox"/> Valle <input type="checkbox"/> Note:	<b>Scarico depuratore</b>  Monte <input type="checkbox"/> <input type="checkbox"/> Valle <input type="checkbox"/> Note:	<b>Altre attività</b>  Monte <input type="checkbox"/> Presso <input type="checkbox"/> Valle <input type="checkbox"/> Note:



Bacino: Arno

Sottobacino: Sieve

Aggiornamento: DGRT 219 04/03/2002

C.T.R. 264090

Coordinate Gauss Boaga

X: 1688865

Y: 4860087

Bacino: **Arno**









Sottobacino: **Sieve**
**Fiume Sieve**
**IDENTIFICAZIONE DEL PUNTO**

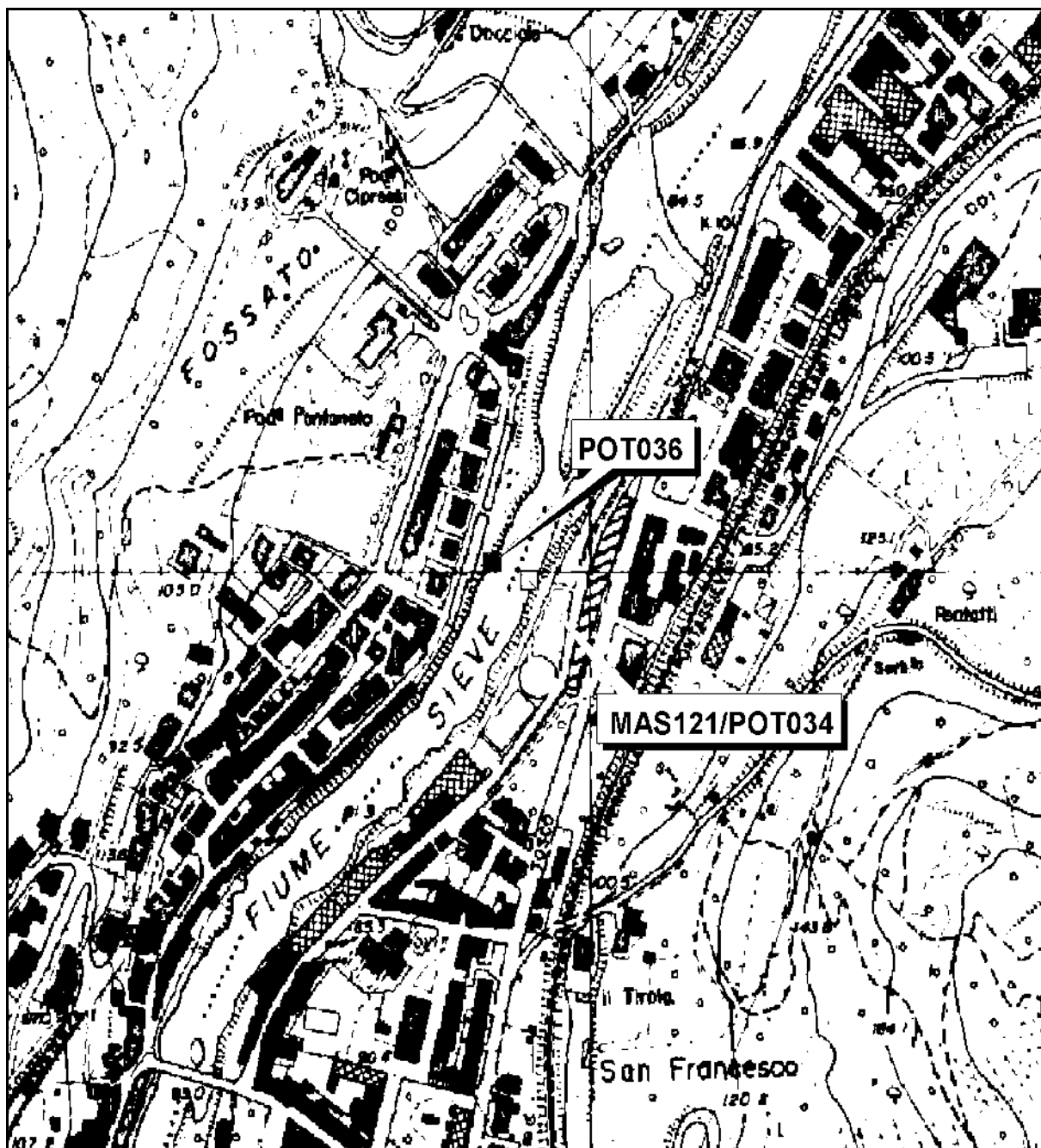
Codice: <b>MAS121/POT034</b>  Comune: <b>Pelago (FI)</b>  Denominazione: <b>Presa Acquedotto - S. Francesco</b>  Ordine asta: <b>II</b>  Carta Tecnica Regionale: <b>276020</b>  ATO: <b>3</b>  Autorità di Bacino: <b>Arno</b>	<b>Tipo analisi</b>  Chimiche <input checked="" type="checkbox"/>  Biologiche <input checked="" type="checkbox"/>  Sost. Pericolose <input type="checkbox"/>  Biota <input checked="" type="checkbox"/>  Sedimenti <input type="checkbox"/>	<b>Rete monitoraggio</b>  Qualità acqua <input checked="" type="checkbox"/> Potabilizzazione <input checked="" type="checkbox"/> Vita pesci <input type="checkbox"/> Balneazione <input type="checkbox"/>
	Dip. Prov.le ARPAT: <b>Firenze</b>	

**CRITERI DI LOCALIZZAZIONE**

<b>Idrologici</b>	
Distanza da sorgente: <b>55,7 Km</b>	Distanza da foce: <b>1,4 Km</b>
Note:	

**Ambientali**

<b>Centro urbano</b>  Monte <input checked="" type="checkbox"/> Presso <input type="checkbox"/> Valle <input checked="" type="checkbox"/> Note:	<b>Zona industriale</b>  Monte <input checked="" type="checkbox"/> Presso <input type="checkbox"/> Valle <input type="checkbox"/> Note:	<b>Zona agricola zootecnica</b>  Monte <input type="checkbox"/> Presso <input type="checkbox"/> Valle <input checked="" type="checkbox"/> Note:	<b>Derivazioni</b>  Monte <input type="checkbox"/> Presso <input checked="" type="checkbox"/> Valle <input type="checkbox"/> Note:
<b>Scarichi domestici</b>  Monte <input type="checkbox"/> <input type="checkbox"/> Valle <input checked="" type="checkbox"/> Note:	<b>Scarichi industriali</b>  Monte <input checked="" type="checkbox"/> <input type="checkbox"/> Valle <input type="checkbox"/> Note:	<b>Scarico depuratore</b>  Monte <input type="checkbox"/> <input type="checkbox"/> Valle <input type="checkbox"/> Note:	<b>Altre attività</b>  Monte <input type="checkbox"/> Presso <input type="checkbox"/> Valle <input type="checkbox"/> Note:



Bacino: Arno

Sottobacino: Sieve

Aggiornamento: DGRT 219 04/03/2002

C.T.R. 276020

Coordinate Gauss Boaga

X: 1696955

Y: 4850494

Bacino: **Arno**




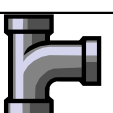




Sottobacino: **Sieve**
**Fiume Sieve**
**IDENTIFICAZIONE DEL PUNTO**

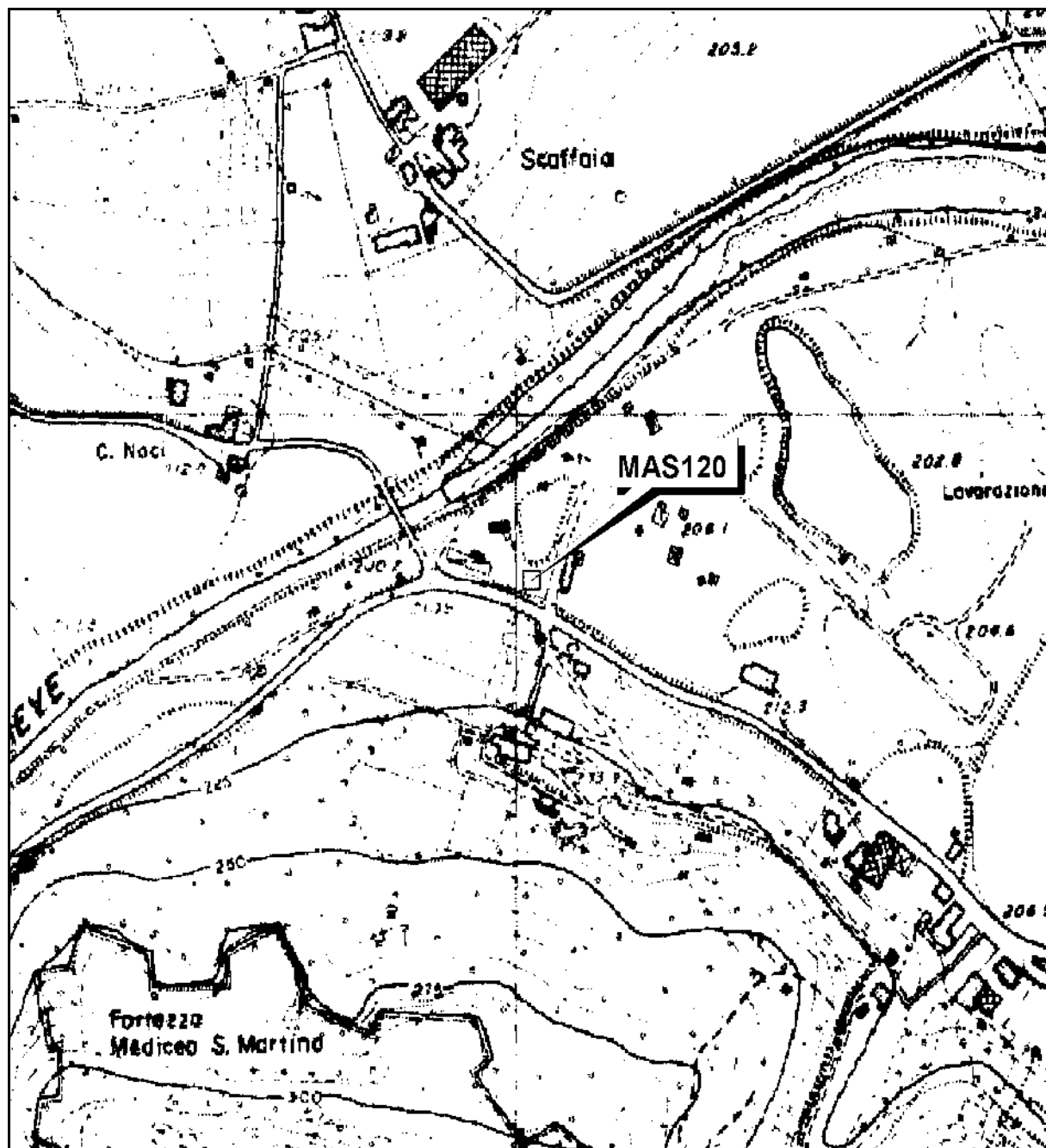
Codice: <b>MAS120</b>  Comune: <b>San Piero a Sieve (FI)</b>  Denominazione: <b>a monte di San Piero</b>  Ordine asta: <b>II</b>  Carta Tecnica Regionale: <b>263040</b>  ATO: <b>3</b>  Autorità di Bacino: <b>Arno</b>	<b>Tipo analisi</b>  Chimiche <input checked="" type="checkbox"/>  Biologiche <input checked="" type="checkbox"/>  Sost. Pericolose <input type="checkbox"/>  Biota <input checked="" type="checkbox"/>  Sedimenti <input type="checkbox"/>	<b>Rete monitoraggio</b>  Qualità acqua <input checked="" type="checkbox"/> Potabilizzazione <input type="checkbox"/> Vita pesci <input type="checkbox"/> Balneazione <input type="checkbox"/>
	Dip. Prov.le ARPAT: <b>Firenze</b>	

**CRITERI DI LOCALIZZAZIONE**

<b>Idrologici</b>	
Distanza da sorgente: <b>14,9 Km</b>	Distanza da foce: <b>50,7 Km</b>
Note:	

**Ambientali**

<b>Centro urbano</b>  Monte <input checked="" type="checkbox"/> Presso <input type="checkbox"/> Valle <input checked="" type="checkbox"/> Note:	<b>Zona industriale</b>  Monte <input type="checkbox"/> Presso <input type="checkbox"/> Valle <input checked="" type="checkbox"/> Note:	<b>Zona agricola zootecnica</b>  Monte <input type="checkbox"/> Presso <input type="checkbox"/> Valle <input checked="" type="checkbox"/> Note:	<b>Derivazioni</b>  Monte <input type="checkbox"/> Presso <input type="checkbox"/> Valle <input type="checkbox"/> Note:
<b>Scarichi domestici</b>  Monte <input checked="" type="checkbox"/> <input type="checkbox"/> Valle <input type="checkbox"/> Note:	<b>Scarichi industriali</b>  Monte <input type="checkbox"/> <input type="checkbox"/> Valle <input type="checkbox"/> Note:	<b>Scarico depuratore</b>  Monte <input checked="" type="checkbox"/> <input type="checkbox"/> Valle <input type="checkbox"/> Note:	<b>Altre attività</b>  Monte <input type="checkbox"/> Presso <input type="checkbox"/> Valle <input type="checkbox"/> Note:



Bacino: Arno

Sottobacino: Sieve

Aggiornamento: DGRT 219 04/03/2002

C.T.R. 263040

Coordinate Gauss Boaga

X: 1686013

Y: 4870890



Bacino: **Arno**









Sottobacino: **Sieve**
**Fiume Sieve**
**IDENTIFICAZIONE DEL PUNTO**

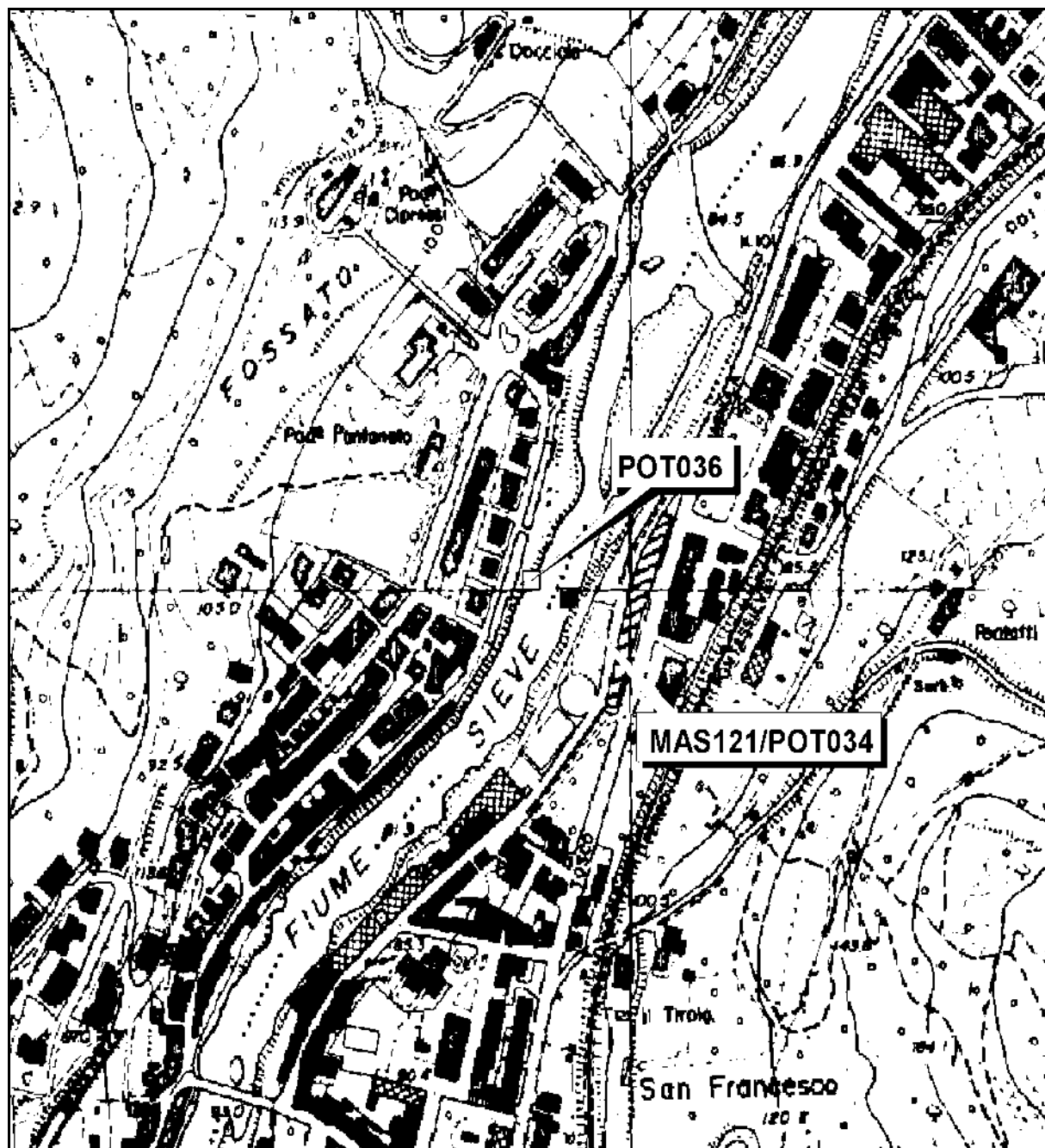
Codice: <b>POT036</b>  Comune: <b>Pontassieve (FI)</b>  Denominazione: <b>Fossato</b>  Ordine asta:  Carta Tecnica Regionale: <b>276020</b>  ATO: <b>3</b>  Autorità di Bacino: <b>Arno</b>	<b>Tipo analisi</b>  Chimiche <input checked="" type="checkbox"/>  Biologiche <input checked="" type="checkbox"/>  Sost. Pericolose <input type="checkbox"/>  Biota <input type="checkbox"/>  Sedimenti <input type="checkbox"/>	<b>Rete monitoraggio</b>  Qualità acqua <input type="checkbox"/> Potabilizzazione <input checked="" type="checkbox"/> Vita pesci <input type="checkbox"/> Balneazione <input type="checkbox"/>
	Dip. Prov.le ARPAT: <b>Firenze</b>	

**CRITERI DI LOCALIZZAZIONE**

<b>Idrologici</b>	
Distanza da sorgente: <b>50,2 Km</b>	Distanza da foce: <b>9,8 Km</b>
Note:	

**Ambientali**

<b>Centro urbano</b>  Monte <input checked="" type="checkbox"/> Presso <input type="checkbox"/> Valle <input checked="" type="checkbox"/> Note:	<b>Zona industriale</b>  Monte <input checked="" type="checkbox"/> Presso <input type="checkbox"/> Valle <input type="checkbox"/> Note:	<b>Zona agricola zootecnica</b>  Monte <input type="checkbox"/> Presso <input type="checkbox"/> Valle <input checked="" type="checkbox"/> Note:	<b>Derivazioni</b>  Monte <input type="checkbox"/> Presso <input type="checkbox"/> Valle <input type="checkbox"/> Note:
<b>Scarichi domestici</b>  Monte <input type="checkbox"/> <input type="checkbox"/> Valle <input checked="" type="checkbox"/> Note:	<b>Scarichi industriali</b>  Monte <input checked="" type="checkbox"/> <input type="checkbox"/> Valle <input type="checkbox"/> Note:	<b>Scarico depuratore</b>  Monte <input type="checkbox"/> <input type="checkbox"/> Valle <input type="checkbox"/> Note:	<b>Altre attività</b>  Monte <input type="checkbox"/> Presso <input type="checkbox"/> Valle <input type="checkbox"/> Note:



Bacino: Arno

Sottobacino: Sieve

Aggiornamento: DGRT 219 04/03/2002

C.T.R. 276020

Coordinate Gauss Boaga

X: 1696927

Y: 4850506

Bacino: **Arno**









Sottobacino: **Sieve**
**Fiume Sieve**
**IDENTIFICAZIONE DEL PUNTO**

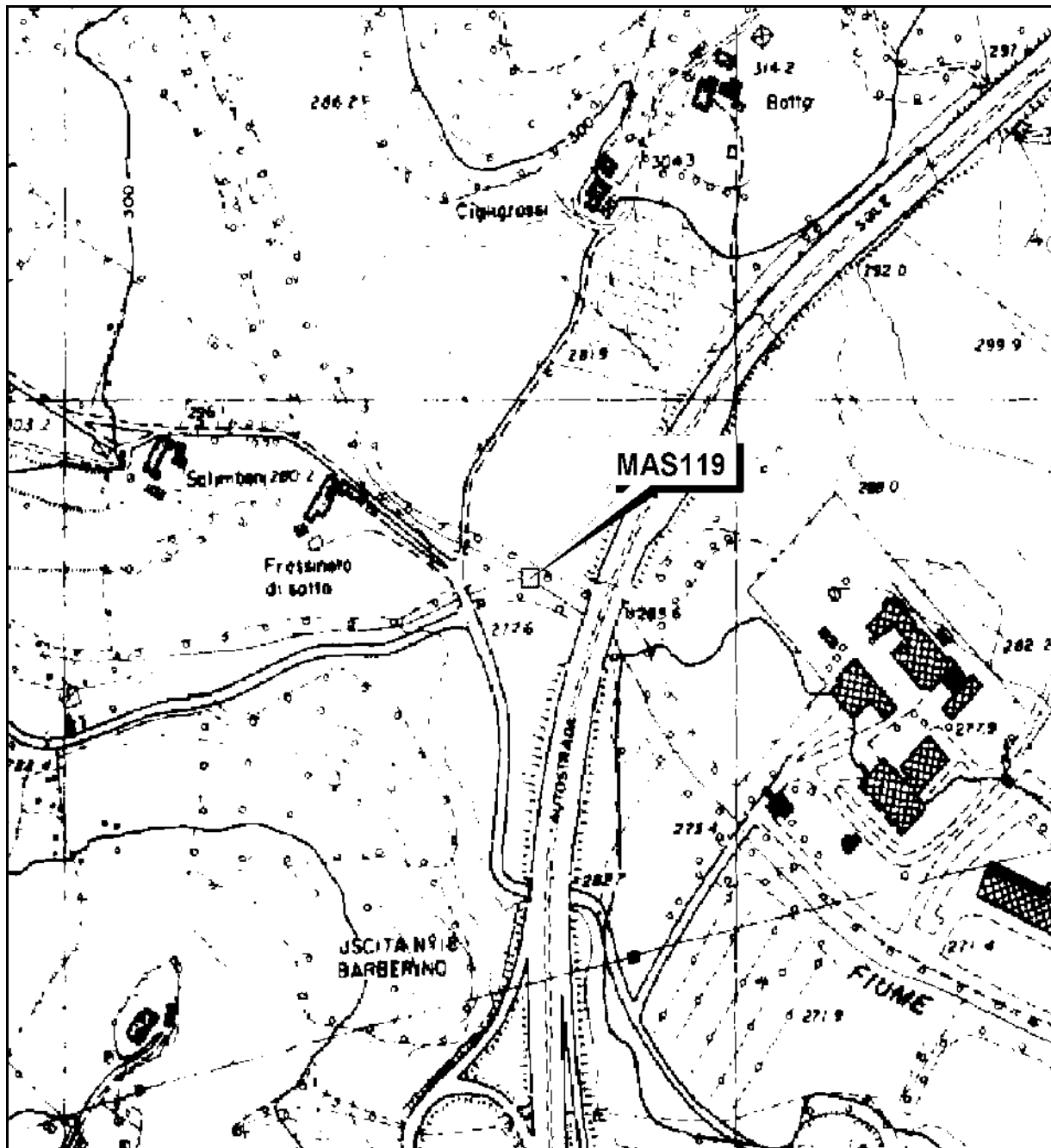
Codice: <b>MAS119</b>  Comune: <b>Barberino di Mugello (FI)</b>  Denominazione: <b>Ponte per Montecuccoli</b>  Ordine asta: <b>II</b>  Carta Tecnica Regionale: <b>263030</b>  ATO: <b>3</b>  Autorità di Bacino: <b>Arno</b>	<b>Tipo analisi</b>  Chimiche <input checked="" type="checkbox"/>  Biologiche <input checked="" type="checkbox"/>  Sost. Pericolose <input type="checkbox"/>  Biota <input checked="" type="checkbox"/>  Sedimenti <input type="checkbox"/>	<b>Rete monitoraggio</b>  Qualità acqua <input checked="" type="checkbox"/> Potabilizzazione <input type="checkbox"/> Vita pesci <input type="checkbox"/> Balneazione <input type="checkbox"/>
	Dip. Prov.le ARPAT: <b>Firenze</b>	

**CRITERI DI LOCALIZZAZIONE**

<b>Idrologici</b>	
Distanza da sorgente: <b>4,9 Km</b>	Distanza da foce: <b>50,7 Km</b>
Note:	

**Ambientali**

<b>Centro urbano</b>  Monte <input checked="" type="checkbox"/> Presso <input type="checkbox"/> Valle <input type="checkbox"/> Note:	<b>Zona industriale</b>  Monte <input checked="" type="checkbox"/> Presso <input type="checkbox"/> Valle <input type="checkbox"/> Note:	<b>Zona agricola zootecnica</b>  Monte <input type="checkbox"/> Presso <input checked="" type="checkbox"/> Valle <input type="checkbox"/> Note:	<b>Derivazioni</b>  Monte <input type="checkbox"/> Presso <input type="checkbox"/> Valle <input type="checkbox"/> Note:
<b>Scarichi domestici</b>  Monte <input type="checkbox"/> <input type="checkbox"/> Valle <input checked="" type="checkbox"/> Note:	<b>Scarichi industriali</b>  Monte <input checked="" type="checkbox"/> <input type="checkbox"/> Valle <input type="checkbox"/> Note:	<b>Scarico depuratore</b>  Monte <input checked="" type="checkbox"/> <input type="checkbox"/> Valle <input type="checkbox"/> Note:	<b>Altre attività</b>  Monte <input type="checkbox"/> Presso <input type="checkbox"/> Valle <input type="checkbox"/> Note:



Bacino: Arno

Sottobacino: Sieve

Aggiornamento: DGRT 219 04/03/2002

C.T.R. 263030

Coordinate Gauss Boaga

X: 1677346

Y: 4872883

Bacino: **Arno**









Sottobacino: **Sieve**
**Invaso di Bilancino**
**IDENTIFICAZIONE DEL PUNTO**

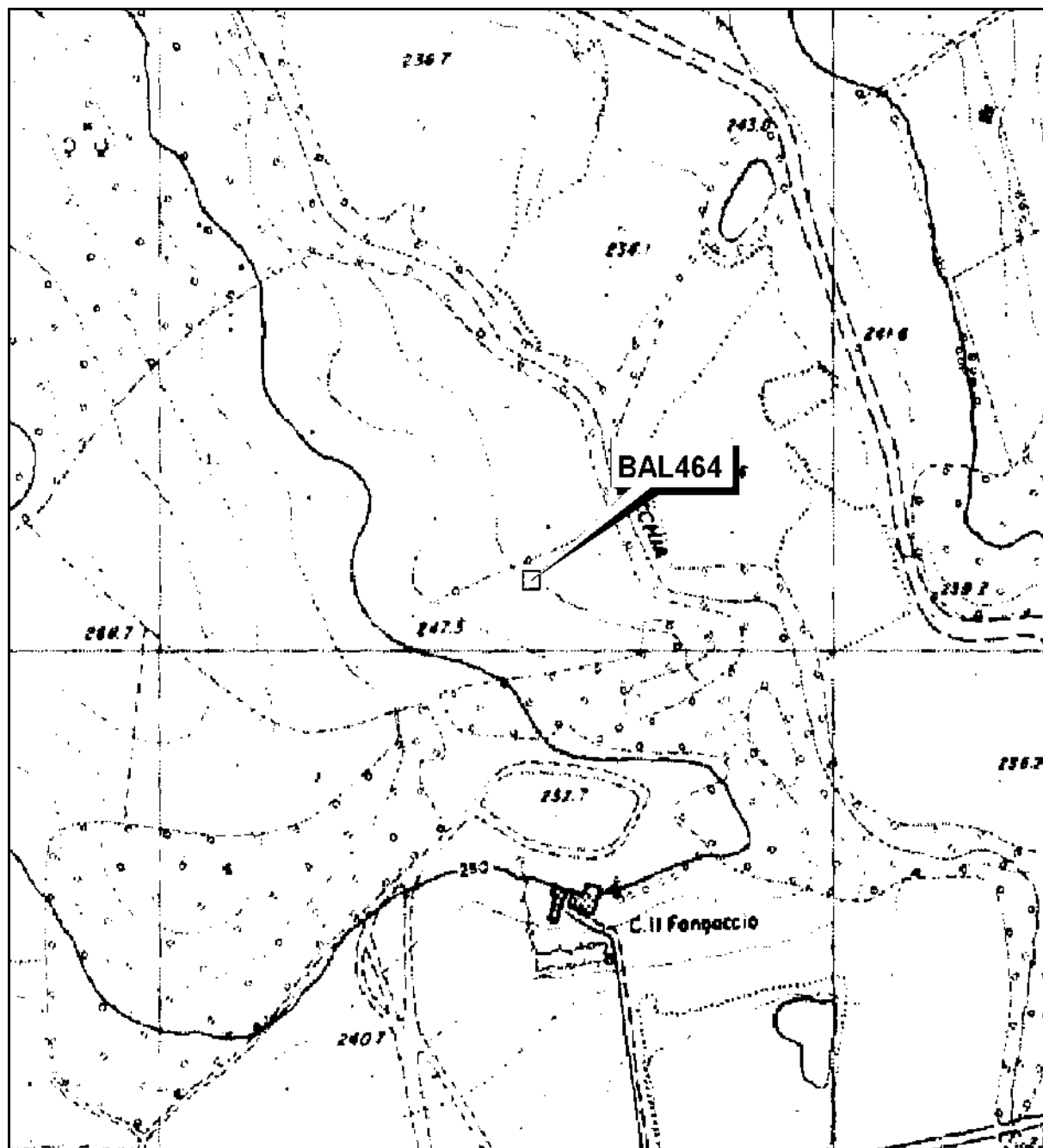
Codice: <b>BAL464</b>  Comune: <b>Barberino di Mugello (FI)</b>  Denominazione: <b>Nibbiaia Ovest</b>  Ordine asta:  Carta Tecnica Regionale: <b>263040</b>  ATO: <b>3</b>  Autorità di Bacino: <b>Arno</b>	<b>Tipo analisi</b>  Chimiche <input checked="" type="checkbox"/>  Biologiche <input checked="" type="checkbox"/>  Sost. Pericolose <input type="checkbox"/>  Biota <input type="checkbox"/>  Sedimenti <input type="checkbox"/>	<b>Rete monitoraggio</b>  Qualità acqua <input type="checkbox"/> Potabilizzazione <input type="checkbox"/> Vita pesci <input type="checkbox"/> Balneazione <input checked="" type="checkbox"/>
	Dip. Prov.le ARPAT: <b>Firenze</b>	

**CRITERI DI LOCALIZZAZIONE**

Idrologici	
Distanza da sorgente:	Distanza da foce:
Note:	

**Ambientali**

<b>Centro urbano</b>  Monte <input type="checkbox"/> Presso <input type="checkbox"/> Valle <input type="checkbox"/> Note:	<b>Zona industriale</b>  Monte <input type="checkbox"/> Presso <input type="checkbox"/> Valle <input type="checkbox"/> Note:	<b>Zona agricola zootecnica</b>  Monte <input type="checkbox"/> Presso <input type="checkbox"/> Valle <input type="checkbox"/> Note:	<b>Derivazioni</b>  Monte <input type="checkbox"/> Presso <input type="checkbox"/> Valle <input type="checkbox"/> Note:
<b>Scarichi domestici</b>  Monte <input type="checkbox"/> <input type="checkbox"/> Valle <input type="checkbox"/> Note:	<b>Scarichi industriali</b>  Monte <input type="checkbox"/> <input type="checkbox"/> Valle <input type="checkbox"/> Note:	<b>Scarico depuratore</b>  Monte <input type="checkbox"/> <input type="checkbox"/> Valle <input type="checkbox"/> Note:	<b>Altre attività</b>  Monte <input type="checkbox"/> Presso <input type="checkbox"/> Valle <input type="checkbox"/> Note:



Bacino: Arno

Sottobacino: Sieve

Aggiornamento: DGRT 219 04/03/2002

C.T.R. 263040

Coordinate Gauss Boaga

X: 1681777

Y: 4872546

Bacino: **Arno**









Sottobacino: **Sieve**
**Invaso di Bilancino**
**IDENTIFICAZIONE DEL PUNTO**

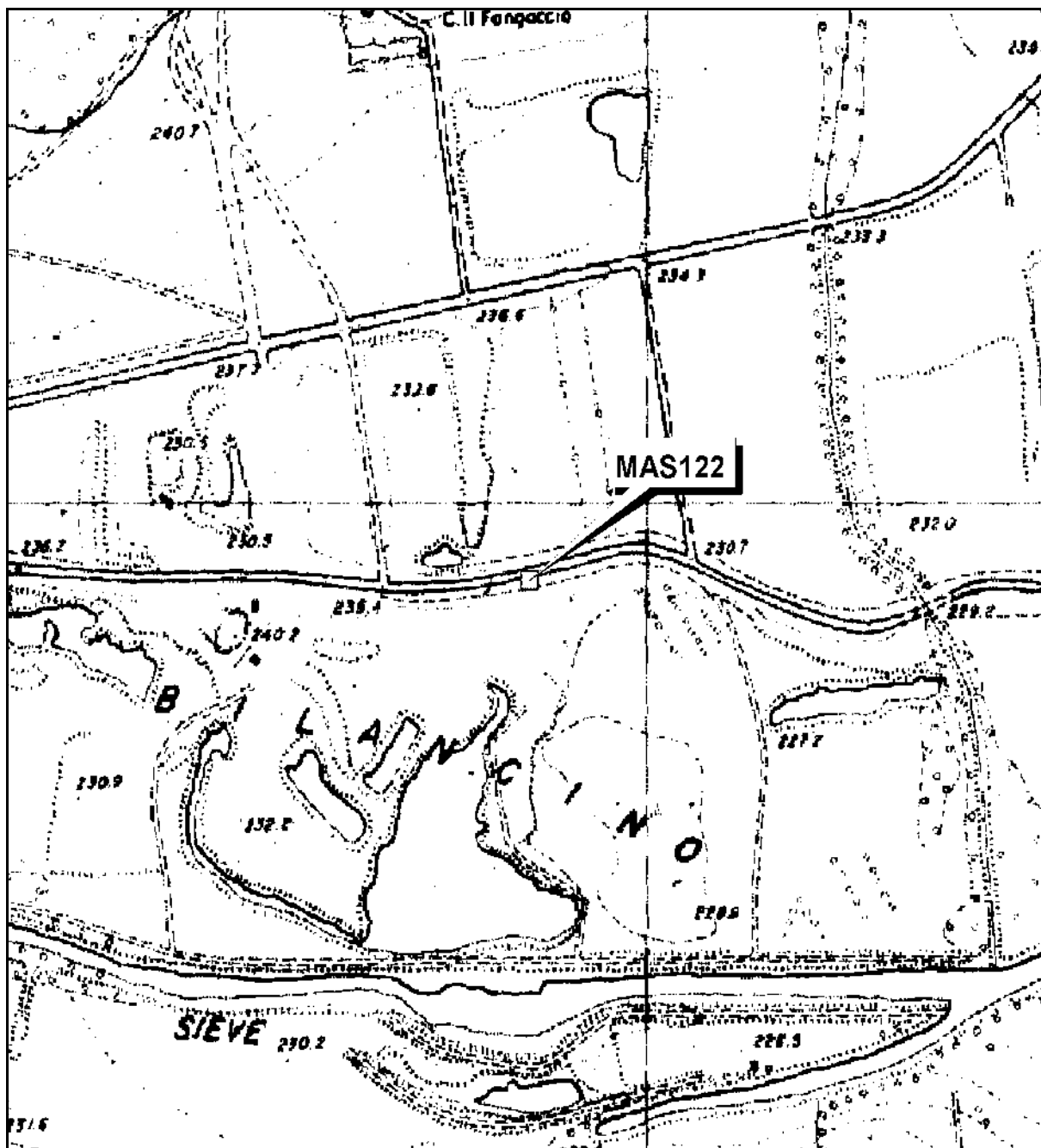
Codice: <b>MAS122</b>  Comune: <b>Barberino di Mugello (FI)</b>  Denominazione: <b>Centro Invaso</b>  Ordine asta:  Carta Tecnica Regionale: <b>263040</b>  ATO: <b>3</b>  Autorità di Bacino: <b>Arno</b>	<b>Tipo analisi</b>  Chimiche <input checked="" type="checkbox"/>  Biologiche <input checked="" type="checkbox"/>  Sost. Pericolose <input type="checkbox"/>  Biota <input type="checkbox"/>  Sedimenti <input type="checkbox"/>	<b>Rete monitoraggio</b>  Qualità acqua <input checked="" type="checkbox"/> Potabilizzazione <input type="checkbox"/> Vita pesci <input type="checkbox"/> Balneazione <input type="checkbox"/>
	Dip. Prov.le ARPAT: <b>Firenze</b>	

**CRITERI DI LOCALIZZAZIONE**

Idrologici	
Distanza da sorgente:	Distanza da foce:
Note:	

**Ambientali**

<b>Centro urbano</b>  Monte <input type="checkbox"/> Presso <input type="checkbox"/> Valle <input type="checkbox"/> Note:	<b>Zona industriale</b>  Monte <input type="checkbox"/> Presso <input type="checkbox"/> Valle <input type="checkbox"/> Note:	<b>Zona agricola zootecnica</b>  Monte <input type="checkbox"/> Presso <input type="checkbox"/> Valle <input type="checkbox"/> Note:	<b>Derivazioni</b>  Monte <input type="checkbox"/> Presso <input type="checkbox"/> Valle <input type="checkbox"/> Note:
<b>Scarichi domestici</b>  Monte <input type="checkbox"/> <input type="checkbox"/> Valle <input type="checkbox"/> Note:	<b>Scarichi industriali</b>  Monte <input type="checkbox"/> <input type="checkbox"/> Valle <input type="checkbox"/> Note:	<b>Scarico depuratore</b>  Monte <input type="checkbox"/> <input type="checkbox"/> Valle <input type="checkbox"/> Note:	<b>Altre attività</b>  Monte <input type="checkbox"/> Presso <input type="checkbox"/> Valle <input type="checkbox"/> Note:



Bacino: Arno

Sottobacino: Sieve

Aggiornamento: DGRT 219 04/03/2002

C.T.R. 263040

Coordinate Gauss Boaga

X: 1681914

Y: 4871949



Bacino: **Arno**









Sottobacino: **Sieve**
**Invaso di Bilancino**
**IDENTIFICAZIONE DEL PUNTO**

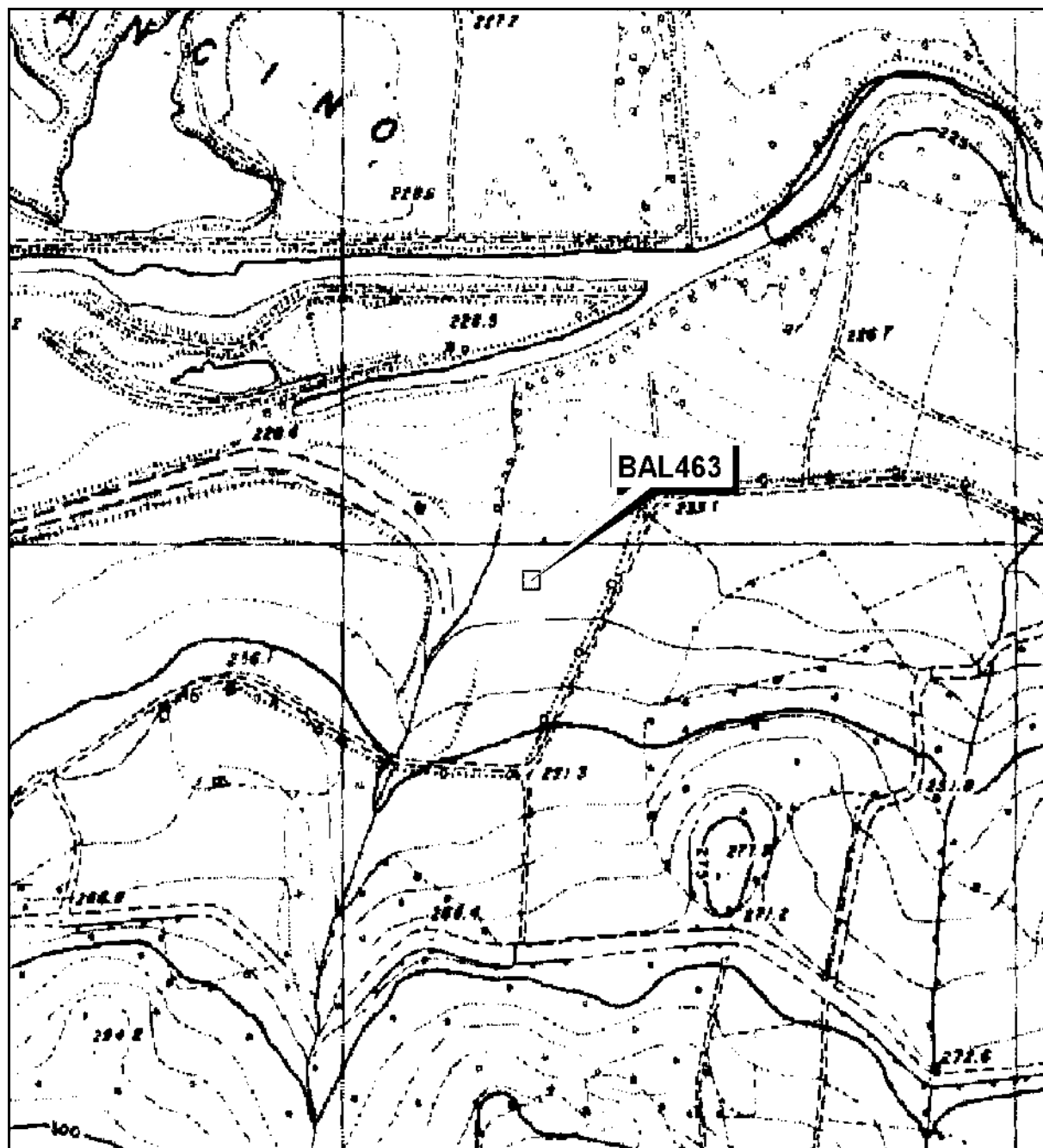
Codice: <b>BAL463</b>  Comune: <b>Barberino di Mugello (FI)</b>  Denominazione: <b>Nibbiaia Est</b>  Ordine asta:  Carta Tecnica Regionale: <b>263040</b>  ATO: <b>3</b>  Autorità di Bacino: <b>Arno</b>	<b>Tipo analisi</b>  Chimiche <input checked="" type="checkbox"/>  Biologiche <input checked="" type="checkbox"/>  Sost. Pericolose <input checked="" type="checkbox"/>  Biota <input type="checkbox"/>  Sedimenti <input type="checkbox"/>	<b>Rete monitoraggio</b>  Qualità acqua <input type="checkbox"/> Potabilizzazione <input type="checkbox"/> Vita pesci <input type="checkbox"/> Balneazione <input checked="" type="checkbox"/>
	Dip. Prov.le ARPAT: <b>Firenze</b>	

**CRITERI DI LOCALIZZAZIONE**

Idrologici	
Distanza da sorgente:	Distanza da foce:
Note:	

**Ambientali**

<b>Centro urbano</b>  Monte <input type="checkbox"/> Presso <input type="checkbox"/> Valle <input type="checkbox"/> Note:	<b>Zona industriale</b>  Monte <input type="checkbox"/> Presso <input type="checkbox"/> Valle <input type="checkbox"/> Note:	<b>Zona agricola zootecnica</b>  Monte <input type="checkbox"/> Presso <input type="checkbox"/> Valle <input type="checkbox"/> Note:	<b>Derivazioni</b>  Monte <input type="checkbox"/> Presso <input type="checkbox"/> Valle <input type="checkbox"/> Note:
<b>Scarichi domestici</b>  Monte <input type="checkbox"/> <input type="checkbox"/> Valle <input type="checkbox"/> Note:	<b>Scarichi industriali</b>  Monte <input type="checkbox"/> <input type="checkbox"/> Valle <input type="checkbox"/> Note:	<b>Scarico depuratore</b>  Monte <input type="checkbox"/> <input type="checkbox"/> Valle <input type="checkbox"/> Note:	<b>Altre attività</b>  Monte <input type="checkbox"/> Presso <input type="checkbox"/> Valle <input type="checkbox"/> Note:



Bacino: Arno

Sottobacino: Sieve

Aggiornamento: DGRT 219 04/03/2002

C.T.R. 263040

Coordinate Gauss Boaga

X: 1682141

Y: 4871475

Bacino: **Arno**









Sottobacino: **Sieve**
**Laghetto Vetta Le Croci**
**IDENTIFICAZIONE DEL PUNTO**

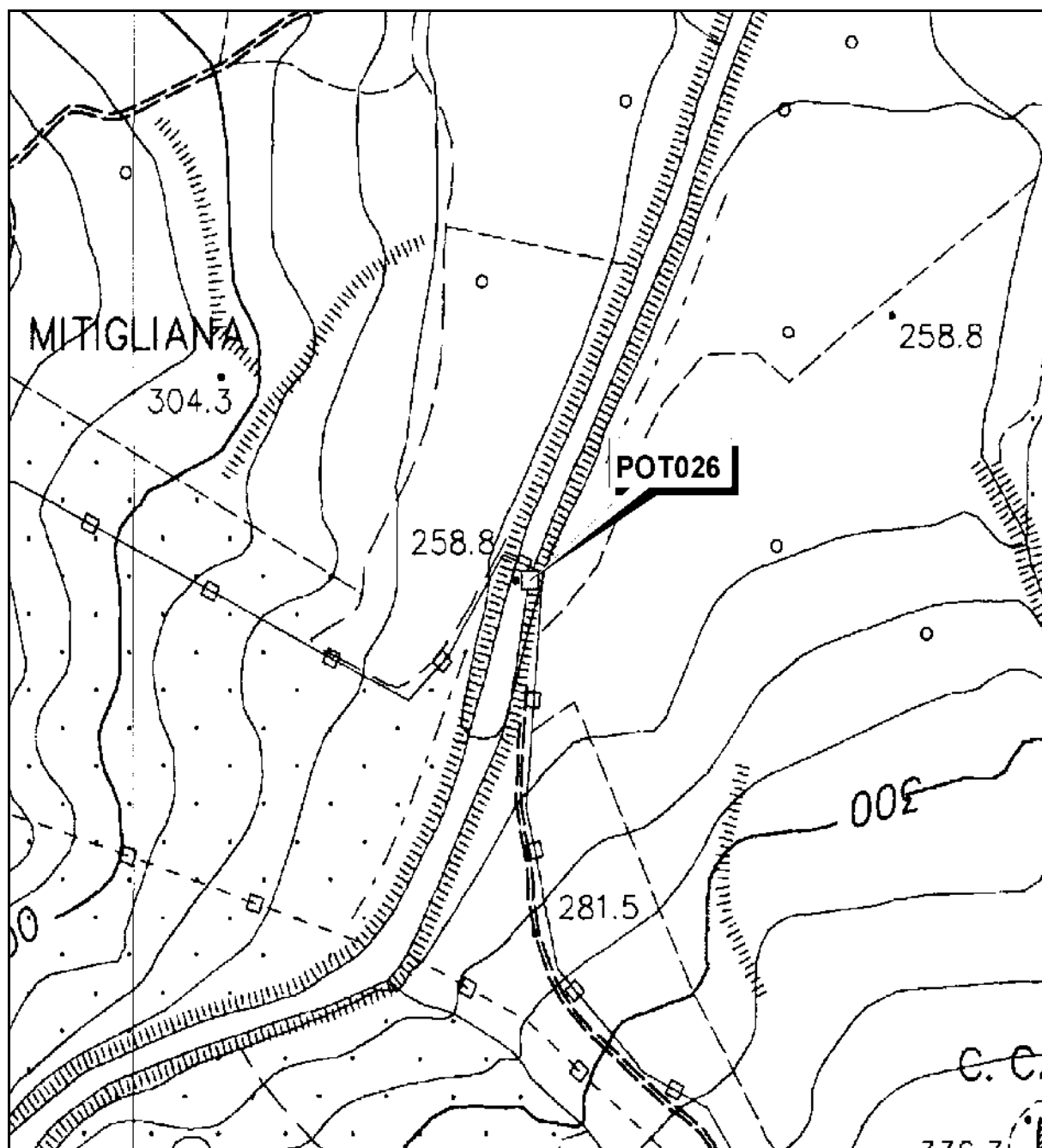
Codice: <b>POT026</b>  Comune: <b>Fiesole (FI)</b>  Denominazione:   Ordine asta:  Carta Tecnica Regionale: <b>264090</b>  ATO: <b>3</b>  Autorità di Bacino: <b>Arno</b>	<b>Tipo analisi</b>  Chimiche <input checked="" type="checkbox"/>  Biologiche <input checked="" type="checkbox"/>  Sost. Pericolose <input type="checkbox"/>  Biota <input type="checkbox"/>  Sedimenti <input type="checkbox"/>	<b>Rete monitoraggio</b>  Qualità acqua <input type="checkbox"/> Potabilizzazione <input checked="" type="checkbox"/> Vita pesci <input type="checkbox"/> Balneazione <input type="checkbox"/>
	Dip. Prov.le ARPAT: <b>Firenze</b>	

**CRITERI DI LOCALIZZAZIONE**

Idrologici	
Distanza da sorgente:	Distanza da foce:
Note:	

**Ambientali**

<b>Centro urbano</b>  Monte <input type="checkbox"/> Presso <input type="checkbox"/> Valle <input type="checkbox"/> Note:	<b>Zona industriale</b>  Monte <input type="checkbox"/> Presso <input type="checkbox"/> Valle <input type="checkbox"/> Note:	<b>Zona agricola zootecnica</b>  Monte <input type="checkbox"/> Presso <input type="checkbox"/> Valle <input type="checkbox"/> Note:	<b>Derivazioni</b>  Monte <input type="checkbox"/> Presso <input checked="" type="checkbox"/> Valle <input type="checkbox"/> Note:
<b>Scarichi domestici</b>  Monte <input type="checkbox"/> <input type="checkbox"/> Valle <input type="checkbox"/> Note:	<b>Scarichi industriali</b>  Monte <input type="checkbox"/> <input type="checkbox"/> Valle <input type="checkbox"/> Note:	<b>Scarico depuratore</b>  Monte <input type="checkbox"/> <input type="checkbox"/> Valle <input type="checkbox"/> Note:	<b>Altre attività</b>  Monte <input type="checkbox"/> Presso <input type="checkbox"/> Valle <input type="checkbox"/> Note:



Bacino: Arno

Sottobacino: Sieve

Aggiornamento: DGRT 219 04/03/2002

C.T.R. 264090

Coordinate Gauss Boaga

X: 1688316

Y: 4859756

Bacino: **Arno**









Sottobacino: **Sieve**
**Lago Migneto**
**IDENTIFICAZIONE DEL PUNTO**

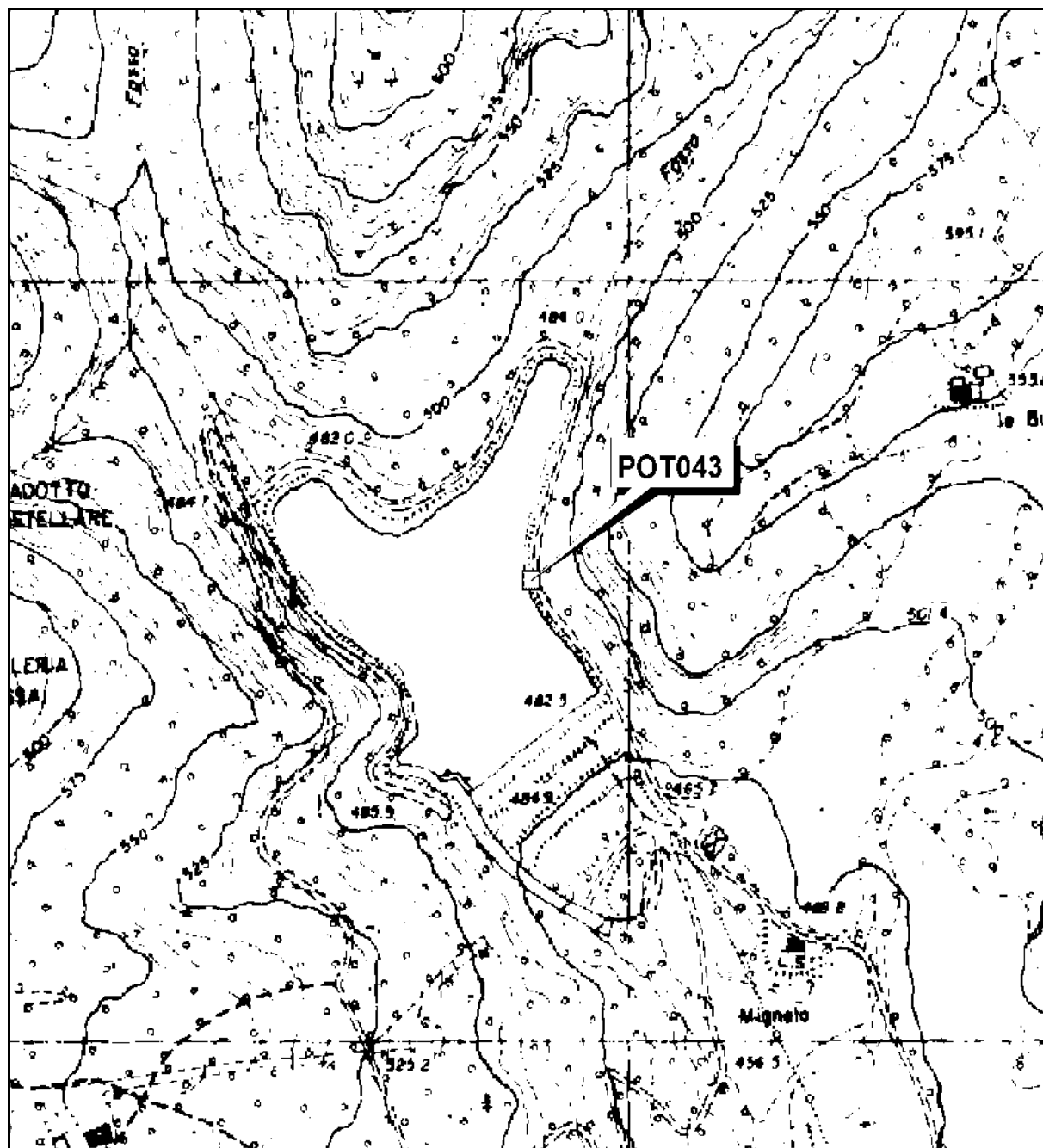
Codice: <b>POT043</b>  Comune: <b>Barberino Di Mugello (FI)</b>  Denominazione:   Ordine asta:  Carta Tecnica Regionale: <b>252110</b>  ATO: <b>3</b>  Autorità di Bacino: <b>Arno</b>	<b>Tipo analisi</b>  Chimiche <input checked="" type="checkbox"/>  Biologiche <input checked="" type="checkbox"/>  Sost. Pericolose <input type="checkbox"/>  Biota <input type="checkbox"/>  Sedimenti <input type="checkbox"/>	<b>Rete monitoraggio</b>  Qualità acqua <input type="checkbox"/> Potabilizzazione <input checked="" type="checkbox"/> Vita pesci <input type="checkbox"/> Balneazione <input type="checkbox"/>
	Dip. Prov.le ARPAT: <b>Firenze</b>	

**CRITERI DI LOCALIZZAZIONE**

<b>Idrologici</b>	
Distanza da sorgente: <b>2,9 Km</b>	Distanza da foce:
Note:	

**Ambientali**

<b>Centro urbano</b>  Monte <input type="checkbox"/> Presso <input type="checkbox"/> Valle <input type="checkbox"/> Note:	<b>Zona industriale</b>  Monte <input type="checkbox"/> Presso <input type="checkbox"/> Valle <input type="checkbox"/> Note:	<b>Zona agricola zootecnica</b>  Monte <input type="checkbox"/> Presso <input type="checkbox"/> Valle <input type="checkbox"/> Note:	<b>Derivazioni</b>  Monte <input type="checkbox"/> Presso <input checked="" type="checkbox"/> Valle <input type="checkbox"/> Note:
<b>Scarichi domestici</b>  Monte <input type="checkbox"/> <input type="checkbox"/> Valle <input type="checkbox"/> Note:	<b>Scarichi industriali</b>  Monte <input type="checkbox"/> <input type="checkbox"/> Valle <input type="checkbox"/> Note:	<b>Scarico depuratore</b>  Monte <input type="checkbox"/> <input type="checkbox"/> Valle <input type="checkbox"/> Note:	<b>Altre attività</b>  Monte <input type="checkbox"/> Presso <input type="checkbox"/> Valle <input type="checkbox"/> Note:



Bacino: Arno

Sottobacino: Sieve

Aggiornamento: DGRT 219 04/03/2002

C.T.R. 252110

Coordinate Gauss Boaga

X: 1677427

Y: 4881304

Bacino: **Arno**









Sottobacino: **Sieve**
**Torrente Carlone**
**IDENTIFICAZIONE DEL PUNTO**

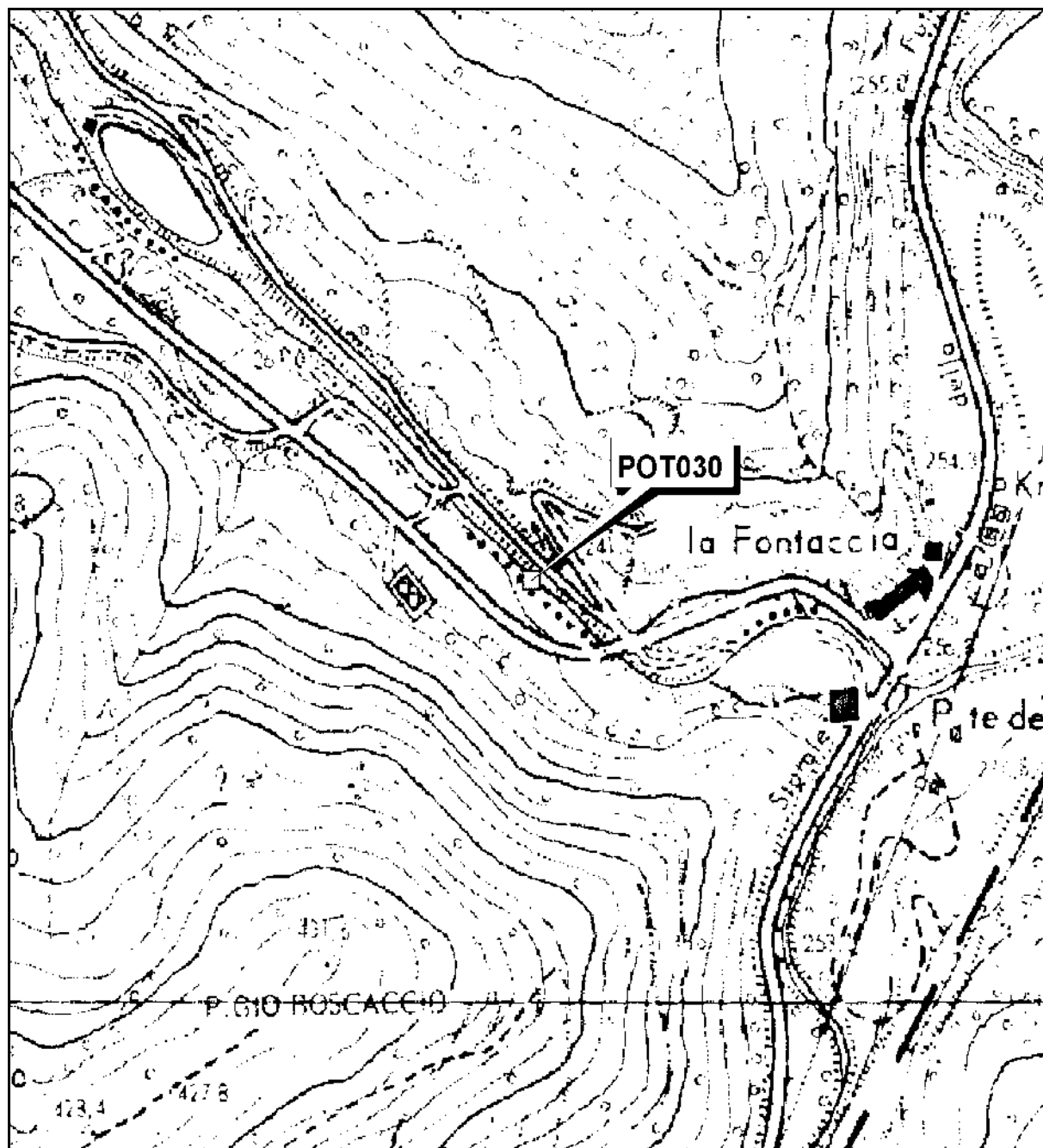
Codice: <b>POT030</b>  Comune: <b>Vaglia (FI)</b>  Denominazione:   Ordine asta: <b>IV</b>  Carta Tecnica Regionale: <b>263080</b>  ATO: <b>3</b>  Autorità di Bacino: <b>Arno</b>	<b>Tipo analisi</b>  Chimiche <input checked="" type="checkbox"/>  Biologiche <input checked="" type="checkbox"/>  Sost. Pericolose <input type="checkbox"/>  Biota <input checked="" type="checkbox"/>  Sedimenti <input type="checkbox"/>	<b>Rete monitoraggio</b>  Qualità acqua <input type="checkbox"/> Potabilizzazione <input checked="" type="checkbox"/> Vita pesci <input type="checkbox"/> Balneazione <input type="checkbox"/>
	Dip. Prov.le ARPAT: <b>Firenze</b>	

**CRITERI DI LOCALIZZAZIONE**

<b>Idrologici</b>	
Distanza da sorgente: <b>6,3 Km</b>	Distanza da foce: <b>0,4 Km</b>
Note:	

**Ambientali**

<b>Centro urbano</b>  Monte <input type="checkbox"/> Presso <input type="checkbox"/> Valle <input type="checkbox"/> Note:	<b>Zona industriale</b>  Monte <input checked="" type="checkbox"/> Presso <input type="checkbox"/> Valle <input type="checkbox"/> Note:	<b>Zona agricola zootecnica</b>  Monte <input type="checkbox"/> Presso <input type="checkbox"/> Valle <input type="checkbox"/> Note:	<b>Derivazioni</b>  Monte <input type="checkbox"/> Presso <input checked="" type="checkbox"/> Valle <input type="checkbox"/> Note:
<b>Scarichi domestici</b>  Monte <input type="checkbox"/> <input type="checkbox"/> Valle <input type="checkbox"/> Note:	<b>Scarichi industriali</b>  Monte <input checked="" type="checkbox"/> <input type="checkbox"/> Valle <input type="checkbox"/> Note:	<b>Scarico depuratore</b>  Monte <input type="checkbox"/> <input type="checkbox"/> Valle <input type="checkbox"/> Note:	<b>Altre attività</b>  Monte <input type="checkbox"/> Presso <input checked="" type="checkbox"/> Valle <input type="checkbox"/> Note: <b>Cantiere TAV</b>



Bacino: Arno

Sottobacino: Sieve

Aggiornamento: DGRT 219 04/03/2002

C.T.R. 263080

Coordinate Gauss Boaga

X: 1683573

Y: 4866278



Bacino: **Arno**




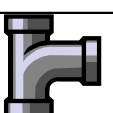




Sottobacino: **Sieve**
**Torrente Farfereta**
**IDENTIFICAZIONE DEL PUNTO**

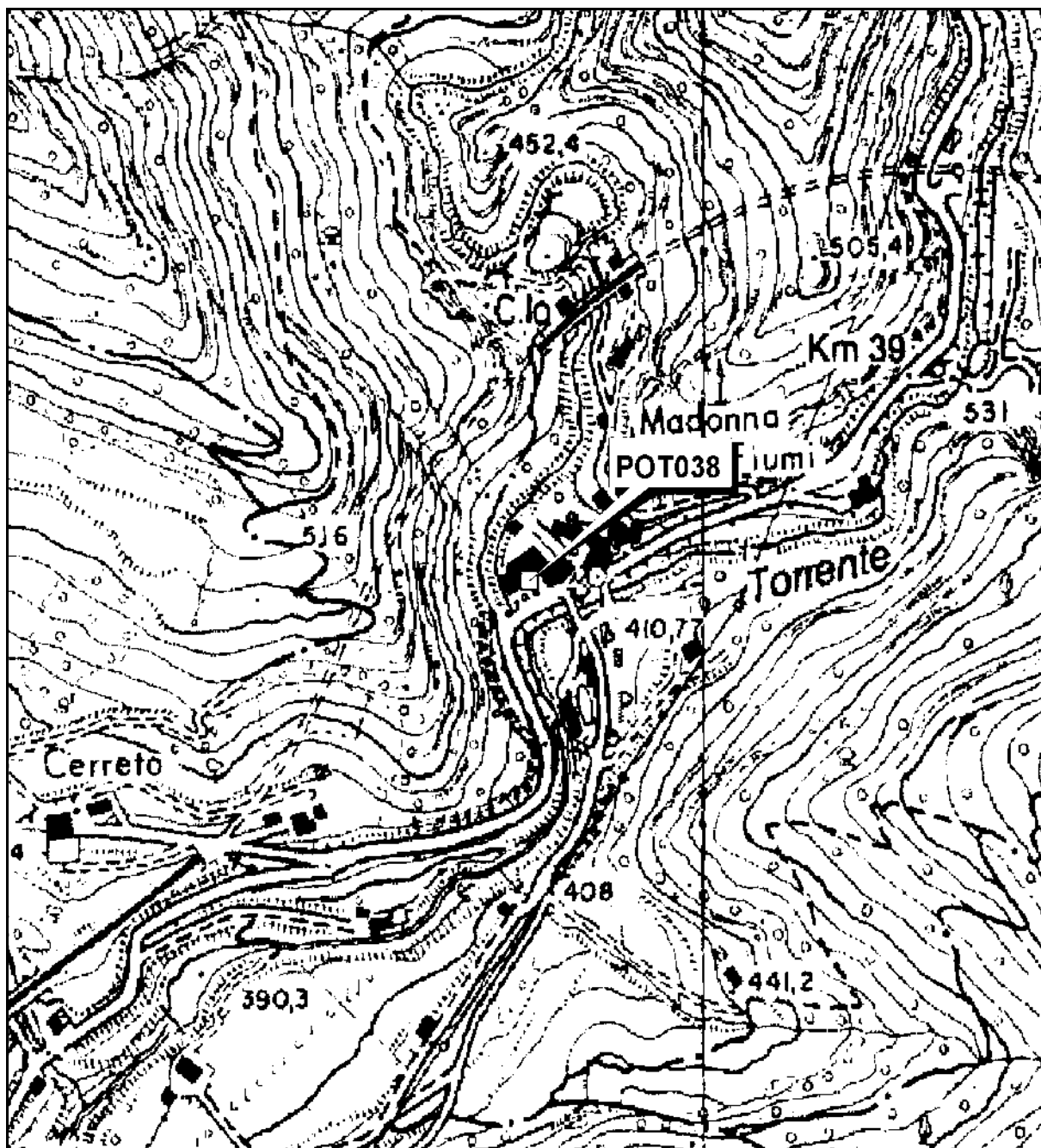
Codice: <b>POT038</b>  Comune: <b>Borgo San Lorenzo (FI)</b>  Denominazione: <b>Madonna dei 3 fiumi</b>  Ordine asta: <b>IV</b>  Carta Tecnica Regionale: <b>253140</b>  ATO: <b>3</b>  Autorità di Bacino: <b>Arno</b>	<b>Tipo analisi</b>  Chimiche <input checked="" type="checkbox"/>  Biologiche <input checked="" type="checkbox"/>  Sost. Pericolose <input type="checkbox"/>  Biota <input type="checkbox"/>  Sedimenti <input type="checkbox"/>	<b>Rete monitoraggio</b>  Qualità acqua <input type="checkbox"/> Potabilizzazione <input checked="" type="checkbox"/> Vita pesci <input type="checkbox"/> Balneazione <input type="checkbox"/>
	Dip. Prov.le ARPAT: <b>Firenze</b>	

**CRITERI DI LOCALIZZAZIONE**

<b>Idrologici</b>	
Distanza da sorgente: <b>4,3 Km</b>	Distanza da foce: <b>0,1 Km</b>
Note:	

**Ambientali**

<b>Centro urbano</b>  Monte <input type="checkbox"/> Presso <input type="checkbox"/> Valle <input type="checkbox"/> Note:	<b>Zona industriale</b>  Monte <input type="checkbox"/> Presso <input type="checkbox"/> Valle <input type="checkbox"/> Note:	<b>Zona agricola zootecnica</b>  Monte <input type="checkbox"/> Presso <input type="checkbox"/> Valle <input type="checkbox"/> Note:	<b>Derivazioni</b>  Monte <input type="checkbox"/> Presso <input checked="" type="checkbox"/> Valle <input type="checkbox"/> Note:
<b>Scarichi domestici</b>  Monte <input type="checkbox"/> <input type="checkbox"/> Valle <input type="checkbox"/> Note:	<b>Scarichi industriali</b>  Monte <input type="checkbox"/> <input type="checkbox"/> Valle <input type="checkbox"/> Note:	<b>Scarico depuratore</b>  Monte <input type="checkbox"/> <input type="checkbox"/> Valle <input type="checkbox"/> Note:	<b>Altre attività</b>  Monte <input type="checkbox"/> Presso <input type="checkbox"/> Valle <input type="checkbox"/> Note:



Bacino: Arno

Sottobacino: Sieve

Aggiornamento: DGRT 219 04/03/2002

C.T.R. 253140

Coordinate Gauss Boaga

X: 1695871

Y: 4876427

Bacino: **Arno**









Sottobacino: **Sieve**
**Torrente Muccione**
**IDENTIFICAZIONE DEL PUNTO**

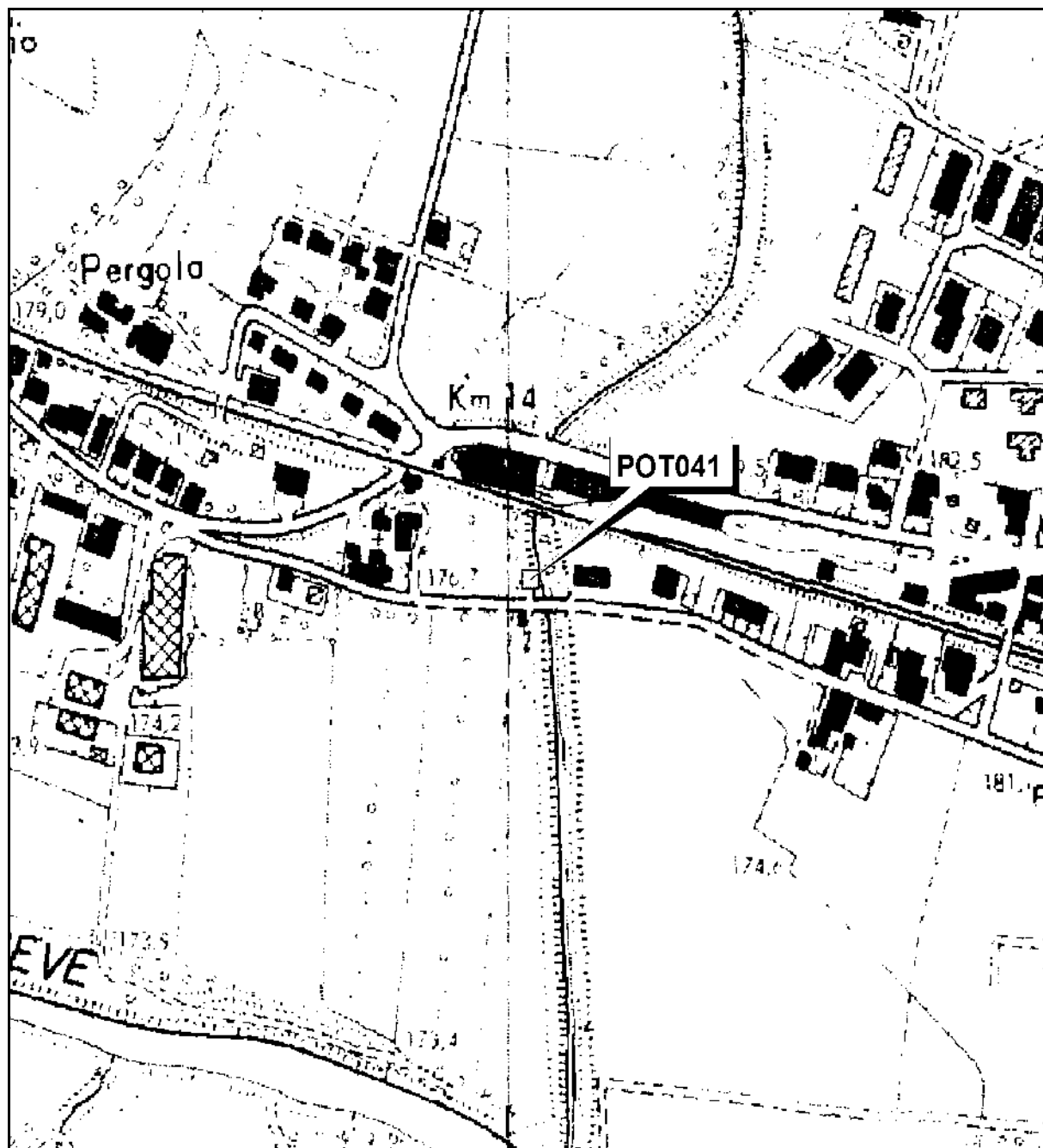
Codice: <b>POT041</b>  Comune: <b>Vicchio (FI)</b>  Denominazione:   Ordine asta: <b>III</b>  Carta Tecnica Regionale: <b>264060</b>  ATO: <b>3</b>  Autorità di Bacino: <b>Arno</b>	<b>Tipo analisi</b>  Chimiche <input checked="" type="checkbox"/>  Biologiche <input checked="" type="checkbox"/>  Sost. Pericolose <input type="checkbox"/>  Biota <input type="checkbox"/>  Sedimenti <input type="checkbox"/>	<b>Rete monitoraggio</b>  Qualità acqua <input type="checkbox"/> Potabilizzazione <input checked="" type="checkbox"/> Vita pesci <input type="checkbox"/> Balneazione <input type="checkbox"/>
	Dip. Prov.le ARPAT: <b>Firenze</b>	

**CRITERI DI LOCALIZZAZIONE**

<b>Idrologici</b>	
Distanza da sorgente: <b>12,1 Km</b>	Distanza da foce: <b>0,4 Km</b>
Note:	

**Ambientali**

<b>Centro urbano</b>  Monte <input type="checkbox"/> Presso <input type="checkbox"/> Valle <input type="checkbox"/> Note:	<b>Zona industriale</b>  Monte <input type="checkbox"/> Presso <input type="checkbox"/> Valle <input type="checkbox"/> Note:	<b>Zona agricola zootecnica</b>  Monte <input type="checkbox"/> Presso <input type="checkbox"/> Valle <input type="checkbox"/> Note:	<b>Derivazioni</b>  Monte <input type="checkbox"/> Presso <input checked="" type="checkbox"/> Valle <input type="checkbox"/> Note:
<b>Scarichi domestici</b>  Monte <input type="checkbox"/> <input type="checkbox"/> Valle <input type="checkbox"/> Note:	<b>Scarichi industriali</b>  Monte <input type="checkbox"/> <input type="checkbox"/> Valle <input type="checkbox"/> Note:	<b>Scarico depuratore</b>  Monte <input type="checkbox"/> <input type="checkbox"/> Valle <input type="checkbox"/> Note:	<b>Altre attività</b>  Monte <input type="checkbox"/> Presso <input type="checkbox"/> Valle <input type="checkbox"/> Note:



Bacino: Arno

Sottobacino: Sieve

Aggiornamento: DGRT 219 04/03/2002

C.T.R. 264060

Coordinate Gauss Boaga

X: 1697016

Y: 4867459

Bacino: **Arno**









Sottobacino: **Sieve**
**Torrente Ontani**
**IDENTIFICAZIONE DEL PUNTO**

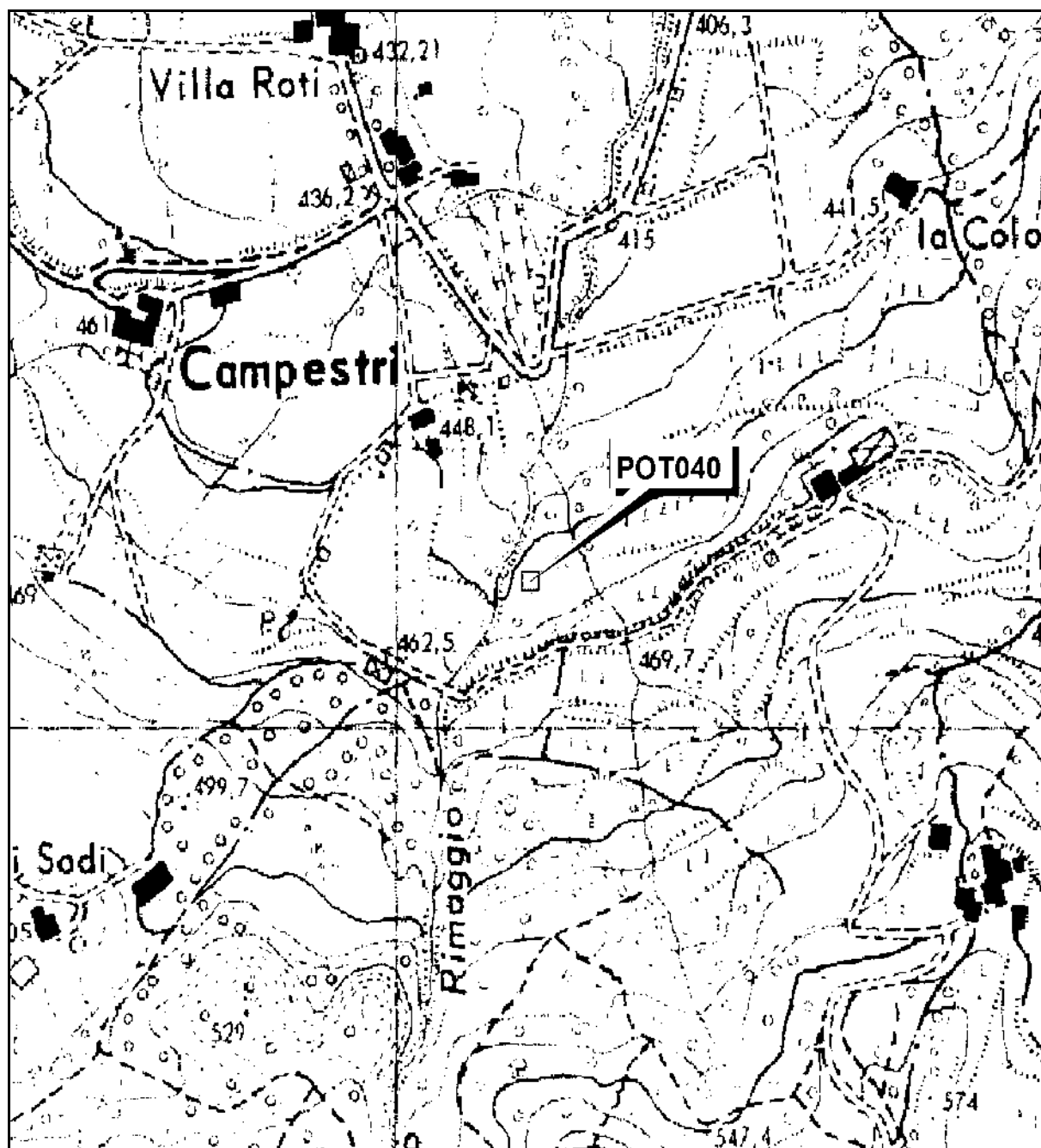
Codice: <b>POT040</b> Comune: <b>Vicchio (FI)</b> Denominazione: Ordine asta: <b>IV</b> Carta Tecnica Regionale: <b>264060</b> ATO: <b>3</b> Autorità di Bacino: <b>Arno</b>	<b>Tipo analisi</b> Chimiche <input checked="" type="checkbox"/> Biologiche <input checked="" type="checkbox"/> Sost. Pericolose <input type="checkbox"/> Biota <input type="checkbox"/> Sedimenti <input type="checkbox"/>	<b>Rete monitoraggio</b> Qualità acqua <input type="checkbox"/> Potabilizzazione <input checked="" type="checkbox"/> Vita pesci <input type="checkbox"/> Balneazione <input type="checkbox"/>
	Dip. Prov.le ARPAT: <b>Firenze</b>	

**CRITERI DI LOCALIZZAZIONE**

<b>Idrologici</b>	
Distanza da sorgente: <b>1,8 Km</b>	Distanza da foce: <b>3,3 Km</b>
Note:	

**Ambientali**

<b>Centro urbano</b>  Monte <input type="checkbox"/> Presso <input type="checkbox"/> Valle <input type="checkbox"/> Note:	<b>Zona industriale</b>  Monte <input type="checkbox"/> Presso <input type="checkbox"/> Valle <input type="checkbox"/> Note:	<b>Zona agricola zootecnica</b>  Monte <input type="checkbox"/> Presso <input type="checkbox"/> Valle <input type="checkbox"/> Note:	<b>Derivazioni</b>  Monte <input type="checkbox"/> Presso <input checked="" type="checkbox"/> Valle <input type="checkbox"/> Note:
<b>Scarichi domestici</b>  Monte <input type="checkbox"/> <input type="checkbox"/> Valle <input type="checkbox"/> Note:	<b>Scarichi industriali</b>  Monte <input type="checkbox"/> <input type="checkbox"/> Valle <input type="checkbox"/> Note:	<b>Scarico depuratore</b>  Monte <input type="checkbox"/> <input type="checkbox"/> Valle <input type="checkbox"/> Note:	<b>Altre attività</b>  Monte <input type="checkbox"/> Presso <input type="checkbox"/> Valle <input type="checkbox"/> Note:



Bacino: Arno

Sottobacino: Sieve

Aggiornamento: DGRT 219 04/03/2002

C.T.R. 264060

Coordinate Gauss Boaga

X: 1696100

Y: 4864100

Bacino: **Arno**




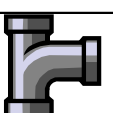




Sottobacino: **Sieve**
**Torrente Pesciola**
**IDENTIFICAZIONE DEL PUNTO**

Codice: <b>POT039</b> Comune: <b>Vicchio (FI)</b> Denominazione:  Ordine asta: <b>III</b> Carta Tecnica Regionale: <b>253140</b> ATO: <b>3</b> Autorità di Bacino: <b>Arno</b>	<b>Tipo analisi</b>  Chimiche <input checked="" type="checkbox"/> Biologiche <input checked="" type="checkbox"/> Sost. Pericolose <input type="checkbox"/> Biota <input type="checkbox"/> Sedimenti <input type="checkbox"/>	<b>Rete monitoraggio</b>  Qualità acqua <input type="checkbox"/> Potabilizzazione <input checked="" type="checkbox"/> Vita pesci <input type="checkbox"/> Balneazione <input type="checkbox"/>
	Dip. Prov.le ARPAT: <b>Firenze</b>	

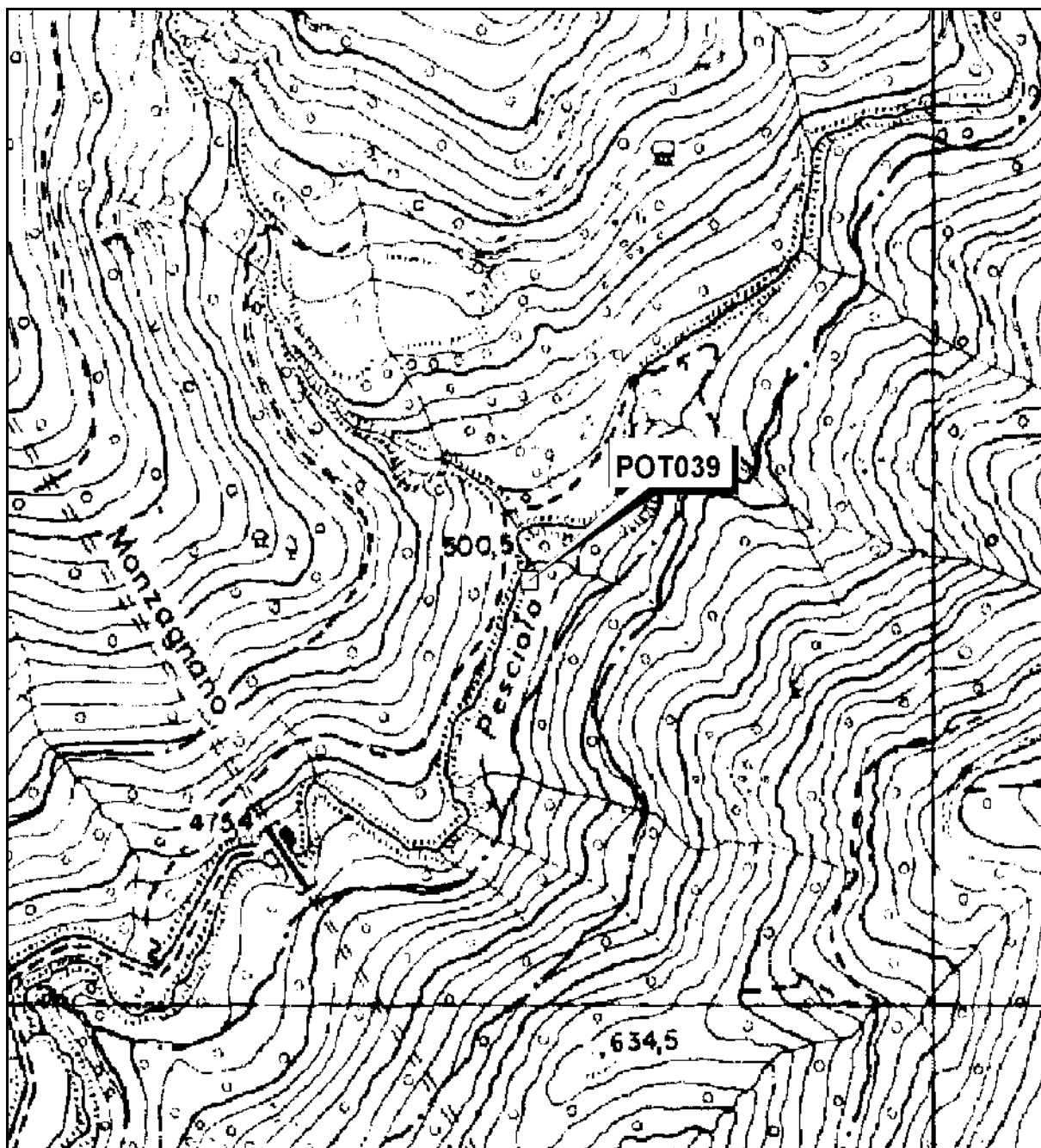
**CRITERI DI LOCALIZZAZIONE**

<b>Idrologici</b>	
Distanza da sorgente: <b>2,8 Km</b>	Distanza da foce: <b>8,5 Km</b>
Note:	

**Ambientali**

<b>Centro urbano</b>  Monte <input type="checkbox"/> Presso <input type="checkbox"/> Valle <input type="checkbox"/> Note:	<b>Zona industriale</b>  Monte <input type="checkbox"/> Presso <input type="checkbox"/> Valle <input type="checkbox"/> Note:	<b>Zona agricola zootecnica</b>  Monte <input type="checkbox"/> Presso <input type="checkbox"/> Valle <input type="checkbox"/> Note:	<b>Derivazioni</b>  Monte <input type="checkbox"/> Presso <input checked="" type="checkbox"/> Valle <input type="checkbox"/> Note:
<b>Scarichi domestici</b>  Monte <input type="checkbox"/> <input type="checkbox"/> Valle <input type="checkbox"/> Note:	<b>Scarichi industriali</b>  Monte <input type="checkbox"/> <input type="checkbox"/> Valle <input type="checkbox"/> Note:	<b>Scarico depuratore</b>  Monte <input type="checkbox"/> <input type="checkbox"/> Valle <input type="checkbox"/> Note:	<b>Altre attività</b>  Monte <input type="checkbox"/> Presso <input type="checkbox"/> Valle <input type="checkbox"/> Note:





Bacino: Arno

Sottobacino: Sieve

Aggiornamento: DGRT 219 04/03/2002

C.T.R. 253140

Coordinate Gauss Boaga

X: 1697700

Y: 4875280



Bacino: **Arno**




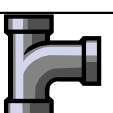




Sottobacino: **Sieve**
**Torrente Stura**
**IDENTIFICAZIONE DEL PUNTO**

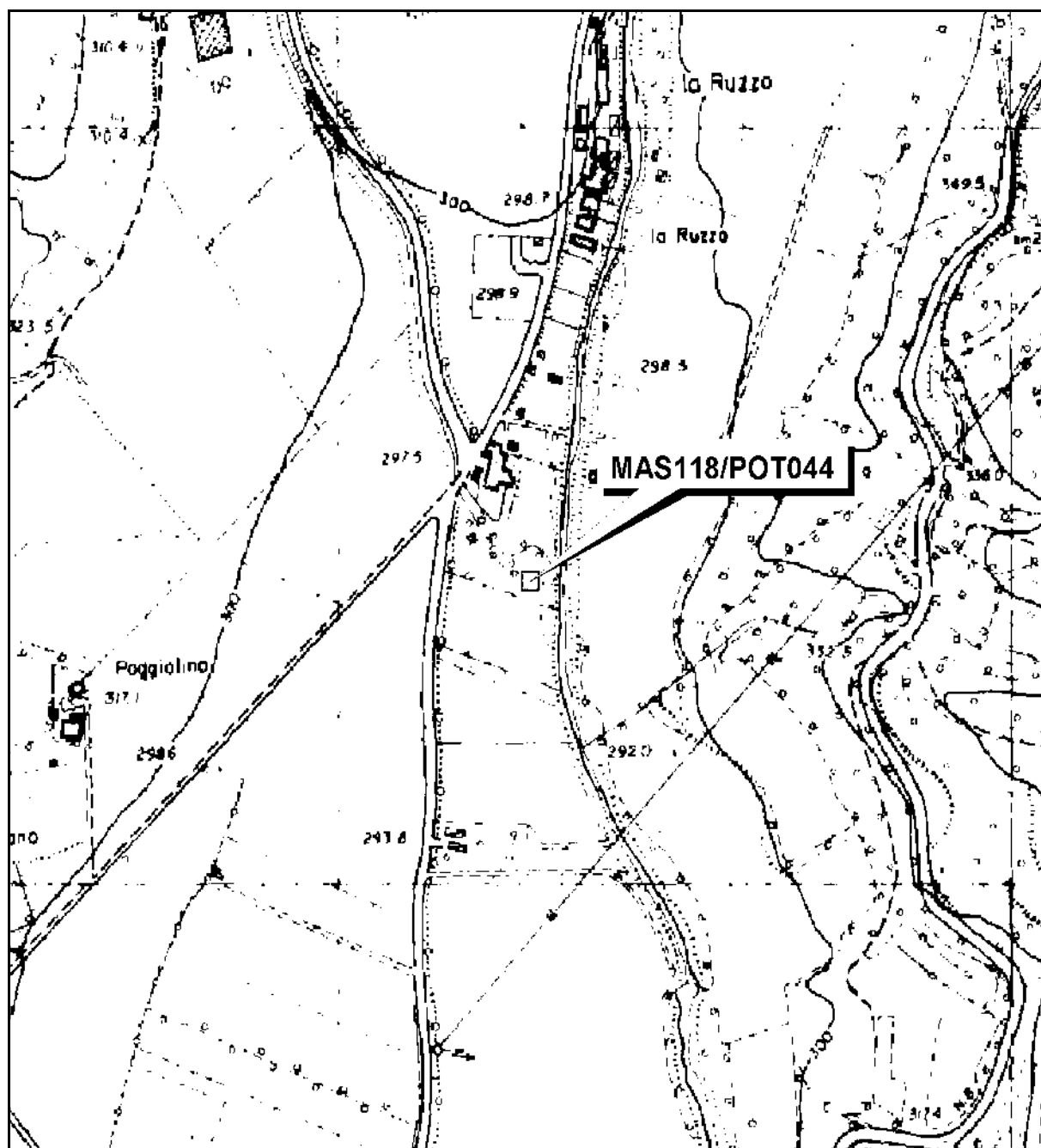
Codice: <b>MAS118/POT044</b>  Comune: <b>Barberino di Mugello (FI)</b>  Denominazione: <b>Stura - Presa Acquedotto Barberino</b>  Ordine asta: <b>III</b>  Carta Tecnica Regionale: <b>252150</b>  ATO: <b>3</b>  Autorità di Bacino: <b>Arno</b>	<b>Tipo analisi</b>  Chimiche <input checked="" type="checkbox"/>  Biologiche <input checked="" type="checkbox"/>  Sost. Pericolose <input type="checkbox"/>  Biota <input checked="" type="checkbox"/>  Sedimenti <input type="checkbox"/>	<b>Rete monitoraggio</b>  Qualità acqua <input checked="" type="checkbox"/> Potabilizzazione <input checked="" type="checkbox"/> Vita pesci <input type="checkbox"/> Balneazione <input type="checkbox"/>
	Dip. Prov.le ARPAT: <b>Firenze</b>	

**CRITERI DI LOCALIZZAZIONE**

<b>Idrologici</b>	
Distanza da sorgente: <b>9,4 Km</b>	Distanza da foce: <b>5,2 Km</b>
Note:	

**Ambientali**

<b>Centro urbano</b>  Monte <input checked="" type="checkbox"/> Presso <input type="checkbox"/> Valle <input type="checkbox"/> Note:	<b>Zona industriale</b>  Monte <input type="checkbox"/> Presso <input type="checkbox"/> Valle <input type="checkbox"/> Note:	<b>Zona agricola zootecnica</b>  Monte <input type="checkbox"/> Presso <input type="checkbox"/> Valle <input checked="" type="checkbox"/> Note:	<b>Derivazioni</b>  Monte <input type="checkbox"/> Presso <input checked="" type="checkbox"/> Valle <input type="checkbox"/> Note:
<b>Scarichi domestici</b>  Monte <input type="checkbox"/> <input type="checkbox"/> Valle <input checked="" type="checkbox"/> Note:	<b>Scarichi industriali</b>  Monte <input type="checkbox"/> <input type="checkbox"/> Valle <input type="checkbox"/> Note:	<b>Scarico depuratore</b>  Monte <input type="checkbox"/> <input type="checkbox"/> Valle <input type="checkbox"/> Note:	<b>Altre attività</b>  Monte <input type="checkbox"/> Presso <input type="checkbox"/> Valle <input type="checkbox"/> Note:



Bacino: Arno

Sottobacino: Sieve

Aggiornamento: DGRT 219 04/03/2002

C.T.R. 252150

Coordinate Gauss Boaga

X: 1679144

Y: 4876700

Bacino: **Arno**




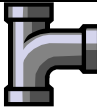




Sottobacino: **Sieve**
**Torrente Tavajano**
**IDENTIFICAZIONE DEL PUNTO**

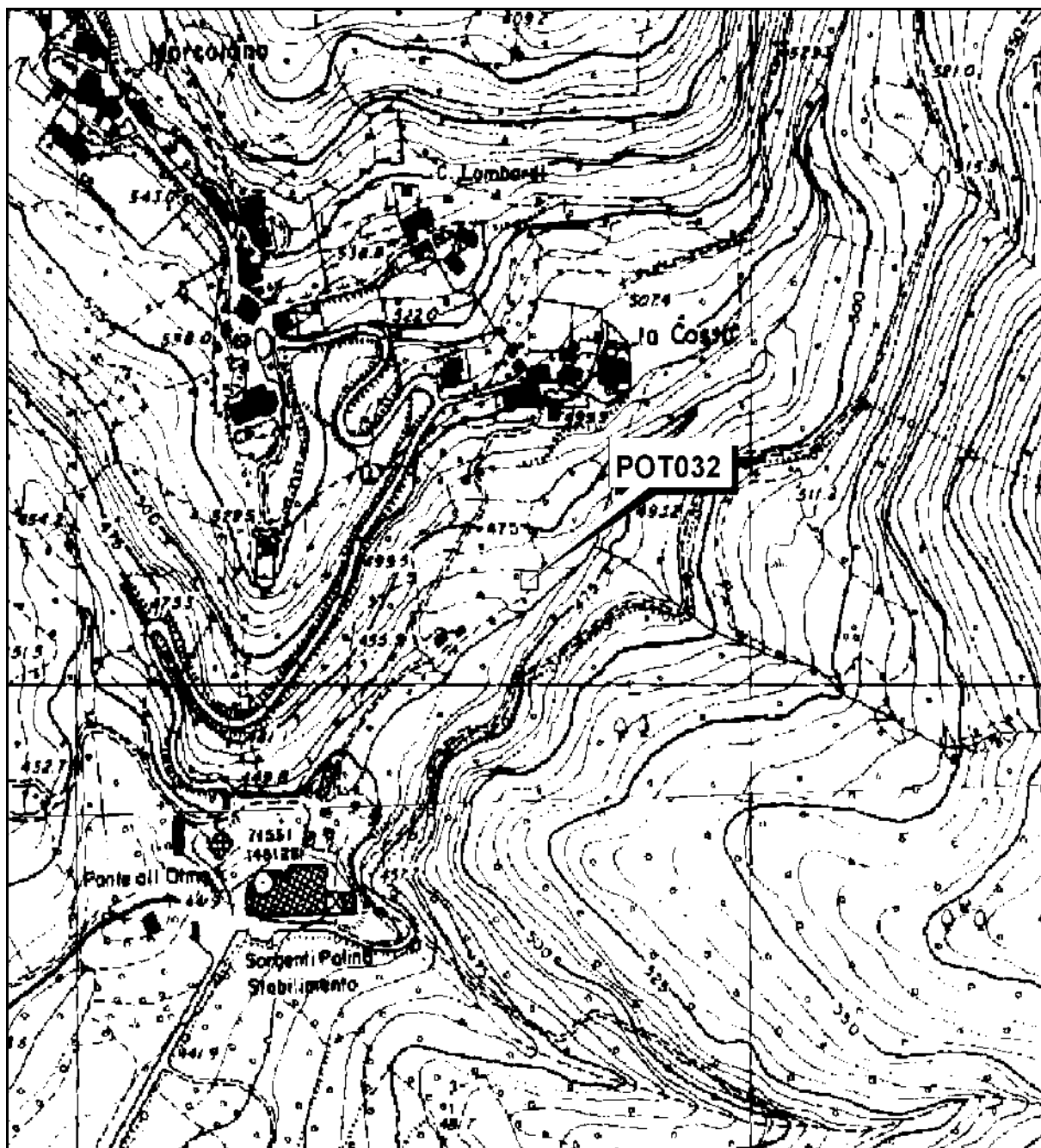
Codice: <b>POT032</b>  Comune: <b>Scarperia (FI)</b>  Denominazione: <b>Marcoiano</b>  Ordine asta:  Carta Tecnica Regionale: <b>252120</b>  ATO: <b>3</b>  Autorità di Bacino: <b>Arno</b>	<b>Tipo analisi</b>  Chimiche <input checked="" type="checkbox"/>  Biologiche <input checked="" type="checkbox"/>  Sost. Pericolose <input type="checkbox"/>  Biota <input type="checkbox"/>  Sedimenti <input type="checkbox"/>	<b>Rete monitoraggio</b>  Qualità acqua <input type="checkbox"/> Potabilizzazione <input checked="" type="checkbox"/> Vita pesci <input type="checkbox"/> Balneazione <input type="checkbox"/>
	Dip. Prov.le ARPAT: <b>Firenze</b>	

**CRITERI DI LOCALIZZAZIONE**

<b>Idrologici</b>	
Distanza da sorgente: <b>3,8 km</b>	Distanza da foce: <b>9,6 Km</b>
Note:	

**Ambientali**

<b>Centro urbano</b>  Monte <input checked="" type="checkbox"/> Presso <input type="checkbox"/> Valle <input checked="" type="checkbox"/> Note: Case sparse	<b>Zona industriale</b>  Monte <input type="checkbox"/> Presso <input type="checkbox"/> Valle <input type="checkbox"/> Note:	<b>Zona agricola zootecnica</b>  Monte <input type="checkbox"/> Presso <input type="checkbox"/> Valle <input checked="" type="checkbox"/> Note:	<b>Derivazioni</b>  Monte <input type="checkbox"/> Presso <input checked="" type="checkbox"/> Valle <input type="checkbox"/> Note:
<b>Scarichi domestici</b>  Monte <input type="checkbox"/> <input type="checkbox"/> Valle <input type="checkbox"/> Note:	<b>Scarichi industriali</b>  Monte <input checked="" type="checkbox"/> <input type="checkbox"/> Valle <input type="checkbox"/> Note:	<b>Scarico depuratore</b>  Monte <input type="checkbox"/> <input type="checkbox"/> Valle <input type="checkbox"/> Note:	<b>Altre attività</b>  Monte <input type="checkbox"/> Presso <input type="checkbox"/> Valle <input type="checkbox"/> Note:



Bacino: Arno

Sottobacino: Sieve

Aggiornamento: DGRT 219 04/03/2002

C.T.R. 252120

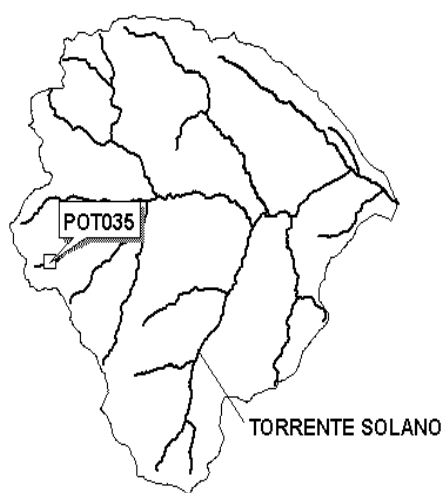
Coordinate Gauss Boaga

X: 1684836

Y: 4880069

**Bacino: Arno**

**Sottobacino: Solano**





Bacino: **Arno**









Sottobacino: **Solano**
**Botro della Doccia Al Bagno**
**IDENTIFICAZIONE DEL PUNTO**

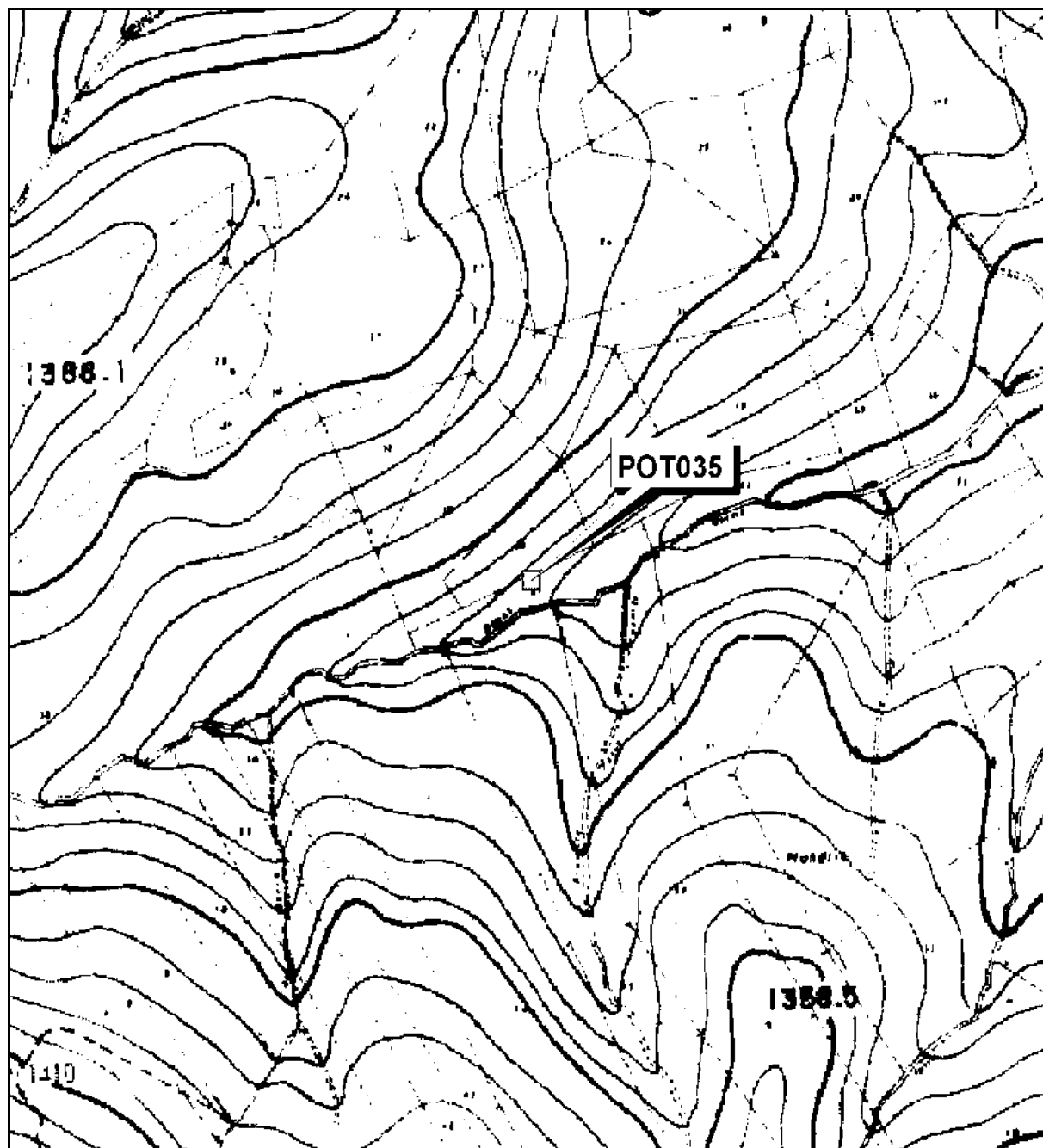
Codice: <b>POT035</b>  Comune: <b>Montemignaio (AR)</b>  Denominazione:   Ordine asta: <b>IV</b>  Carta Tecnica Regionale: <b>276080</b>  ATO: <b>4</b>  Autorità di Bacino: <b>Arno</b>	<b>Tipo analisi</b>  Chimiche <input checked="" type="checkbox"/>  Biologiche <input checked="" type="checkbox"/>  Sost. Pericolose <input type="checkbox"/>  Biota <input type="checkbox"/>  Sedimenti <input type="checkbox"/>	<b>Rete monitoraggio</b>  Qualità acqua <input type="checkbox"/> Potabilizzazione <input checked="" type="checkbox"/> Vita pesci <input type="checkbox"/> Balneazione <input type="checkbox"/>
	Dip. Prov.le ARPAT: <b>Firenze</b>	

**CRITERI DI LOCALIZZAZIONE**

<b>Idrologici</b>	
Distanza da sorgente: <b>0,6 Km</b>	Distanza da foce: <b>3,1 Km</b>
Note:	

**Ambientali**

<b>Centro urbano</b>  Monte <input type="checkbox"/> Presso <input type="checkbox"/> Valle <input type="checkbox"/> Note:	<b>Zona industriale</b>  Monte <input type="checkbox"/> Presso <input type="checkbox"/> Valle <input type="checkbox"/> Note:	<b>Zona agricola zootecnica</b>  Monte <input type="checkbox"/> Presso <input type="checkbox"/> Valle <input type="checkbox"/> Note:	<b>Derivazioni</b>  Monte <input type="checkbox"/> Presso <input type="checkbox"/> Valle <input type="checkbox"/> Note:
<b>Scarichi domestici</b>  Monte <input type="checkbox"/> <input type="checkbox"/> Valle <input type="checkbox"/> Note:	<b>Scarichi industriali</b>  Monte <input type="checkbox"/> <input type="checkbox"/> Valle <input type="checkbox"/> Note:	<b>Scarico depuratore</b>  Monte <input type="checkbox"/> <input type="checkbox"/> Valle <input type="checkbox"/> Note:	<b>Altre attività</b>  Monte <input type="checkbox"/> Presso <input type="checkbox"/> Valle <input type="checkbox"/> Note:



Bacino: Arno

Sottobacino: Solano

Aggiornamento: DGRT 219 04/03/2002

C.T.R. 276080

Coordinate Gauss Boaga

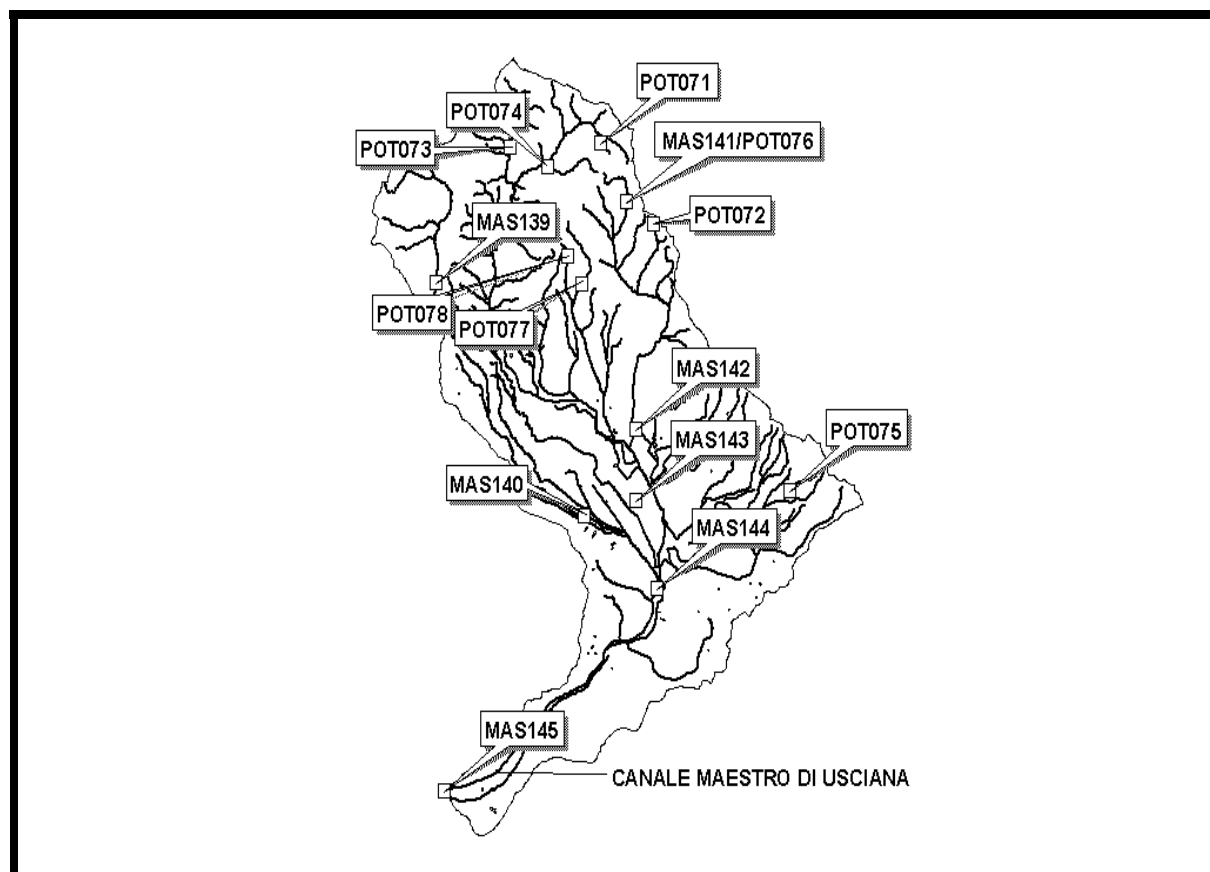
X: 1708494

Y: 4844579



**Bacino: Arno**

**Sottobacino: Usciana**





Bacino: **Arno**




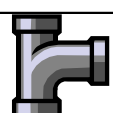




Sottobacino: **Usciana**
**Canale Usciana**
**IDENTIFICAZIONE DEL PUNTO**

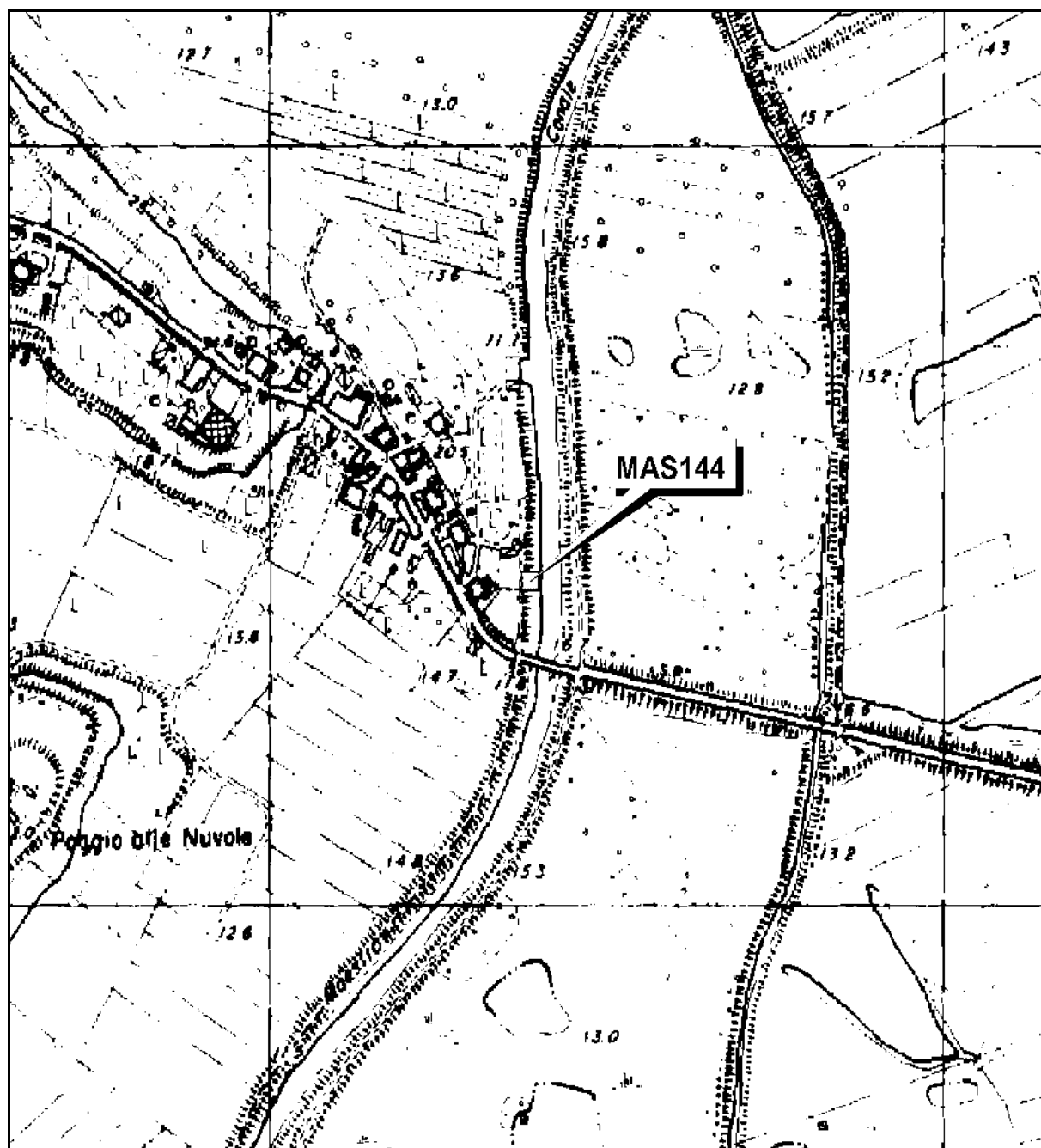
Codice: <b>MAS144</b>  Comune: <b>Massarella (PI)</b>  Denominazione: <b>Massarella</b>  Ordine asta: <b>II</b>  Carta Tecnica Regionale: <b>274020</b>  ATO: <b>2</b>  Autorità di Bacino: <b>Arno</b>	<b>Tipo analisi</b>  Chimiche <input checked="" type="checkbox"/>  Biologiche <input checked="" type="checkbox"/>  Sost. Pericolose <input checked="" type="checkbox"/>  Biota <input checked="" type="checkbox"/>  Sedimenti <input type="checkbox"/>	<b>Rete monitoraggio</b>  Qualità acqua <input checked="" type="checkbox"/> Potabilizzazione <input type="checkbox"/> Vita pesci <input type="checkbox"/> Balneazione <input type="checkbox"/>
	Dip. Prov.le ARPAT: <b>Pisa</b>	

**CRITERI DI LOCALIZZAZIONE**

<b>Idrologici</b>	
Distanza da sorgente: <b>21,7 Km</b>	Distanza da foce: <b>18 Km</b>
Note:	

**Ambientali**

<b>Centro urbano</b>  Monte <input checked="" type="checkbox"/> Presso <input type="checkbox"/> Valle <input type="checkbox"/> Note: di piccole dimensioni	<b>Zona industriale</b>  Monte <input type="checkbox"/> Presso <input type="checkbox"/> Valle <input type="checkbox"/> Note:	<b>Zona agricola zootecnica</b>  Monte <input checked="" type="checkbox"/> Presso <input type="checkbox"/> Valle <input checked="" type="checkbox"/> Note:	<b>Derivazioni</b>  Monte <input type="checkbox"/> Presso <input type="checkbox"/> Valle <input type="checkbox"/> Note:
<b>Scarichi domestici</b>  Monte <input type="checkbox"/> <input type="checkbox"/> Valle <input type="checkbox"/> Note:	<b>Scarichi industriali</b>  Monte <input type="checkbox"/> <input type="checkbox"/> Valle <input type="checkbox"/> Note:	<b>Scarico depuratore</b>  Monte <input type="checkbox"/> <input type="checkbox"/> Valle <input type="checkbox"/> Note:	<b>Altre attività</b>  Monte <input type="checkbox"/> Presso <input type="checkbox"/> Valle <input type="checkbox"/> Note:



Bacino: Arno

Sottobacino: Usciana

Aggiornamento: DGRT 219 04/03/2002

C.T.R. 274020

Coordinate Gauss Boaga

X: 1645694

Y: 4848214

Bacino: **Arno**









Sottobacino: **Usciana**
**Canale Usciana**
**IDENTIFICAZIONE DEL PUNTO**

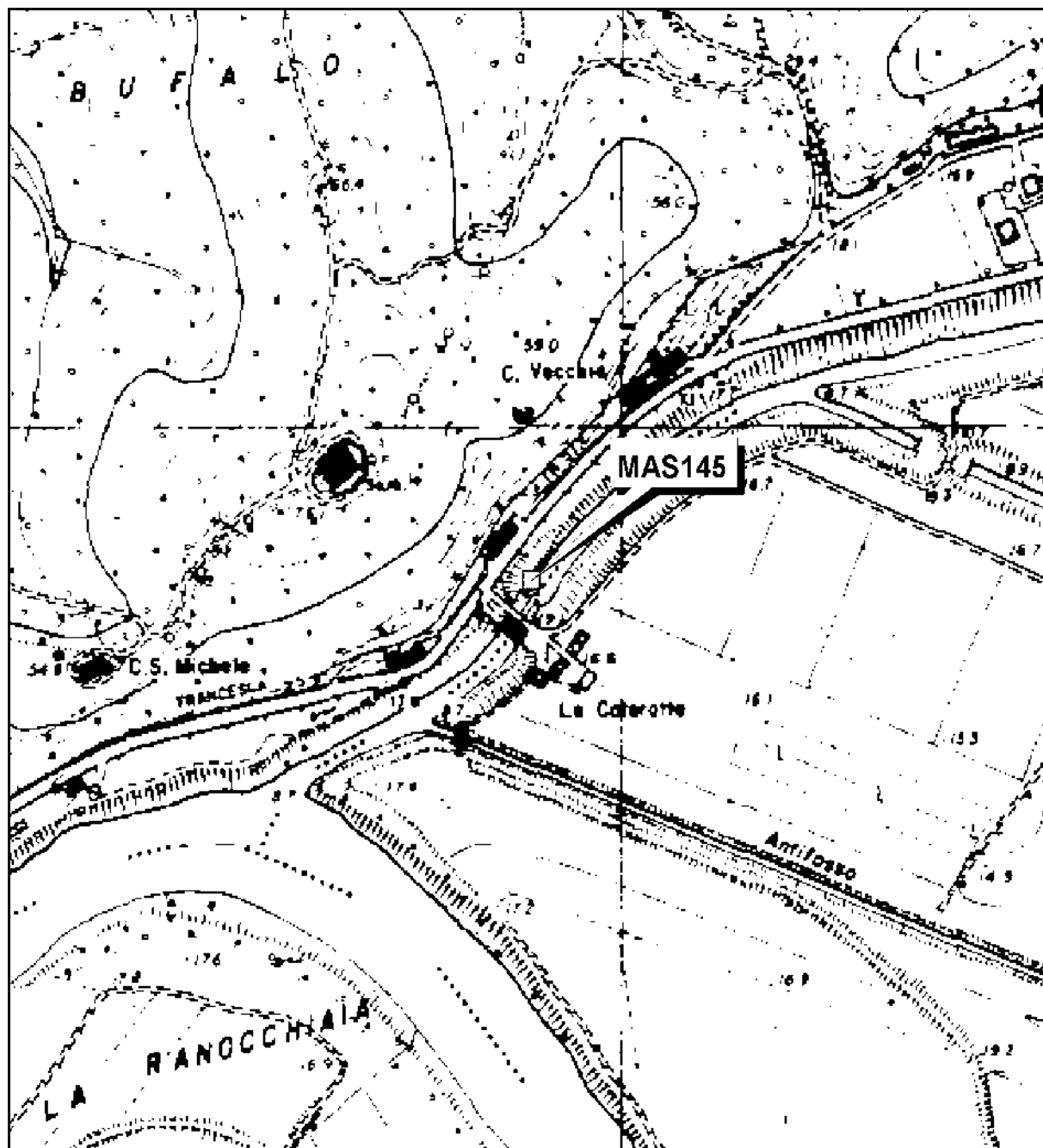
Codice: <b>MAS145</b>  Comune: <b>S. Maria a Monte (PI)</b>  Denominazione: <b>Cateratte</b>  Ordine asta: <b>II</b>  Carta Tecnica Regionale: <b>273120</b>  ATO: <b>2</b>  Autorità di Bacino: <b>Arno</b>	<b>Tipo analisi</b>  Chimiche <input checked="" type="checkbox"/>  Biologiche <input checked="" type="checkbox"/>  Sost. Pericolose <input checked="" type="checkbox"/>  Biota <input checked="" type="checkbox"/>  Sedimenti <input type="checkbox"/>	<b>Rete monitoraggio</b>  Qualità acqua <input checked="" type="checkbox"/> Potabilizzazione <input type="checkbox"/> Vita pesci <input type="checkbox"/> Balneazione <input type="checkbox"/>
	Dip. Prov.le ARPAT: <b>Pisa</b>	

**CRITERI DI LOCALIZZAZIONE**

<b>Idrologici</b>	
Distanza da sorgente: <b>39,8 Km</b>	Distanza da foce: <b>0,1 Km</b>
Note: a valle dell'antifosso	

**Ambientali**

<b>Centro urbano</b>  Monte <input type="checkbox"/> Presso <input type="checkbox"/> Valle <input type="checkbox"/> Note:	<b>Zona industriale</b>  Monte <input type="checkbox"/> Presso <input type="checkbox"/> Valle <input checked="" type="checkbox"/> Note: Comprensorio cuoio	<b>Zona agricola zootecnica</b>  Monte <input type="checkbox"/> Presso <input type="checkbox"/> Valle <input type="checkbox"/> Note:	<b>Derivazioni</b>  Monte <input type="checkbox"/> Presso <input type="checkbox"/> Valle <input type="checkbox"/> Note:
<b>Scarichi domestici</b>  Monte <input type="checkbox"/> <input type="checkbox"/> Valle <input type="checkbox"/> Note:	<b>Scarichi industriali</b>  Monte <input type="checkbox"/> <input type="checkbox"/> Valle <input type="checkbox"/> Note:	<b>Scarico depuratore</b>  Monte <input type="checkbox"/> <input type="checkbox"/> Valle <input checked="" type="checkbox"/> Note: Depuratori compr.cuoio	<b>Altre attività</b>  Monte <input type="checkbox"/> Presso <input type="checkbox"/> Valle <input type="checkbox"/> Note:



Bacino: Arno

Sottobacino: Usciana

Aggiornamento: DGRT 219 04/03/2002

C.T.R. 273120

Coordinate Gauss Boaga

X: 1632928

Y: 4837899

Bacino: **Arno**









Sottobacino: **Usciana**
**Forra Bracchi**
**IDENTIFICAZIONE DEL PUNTO**

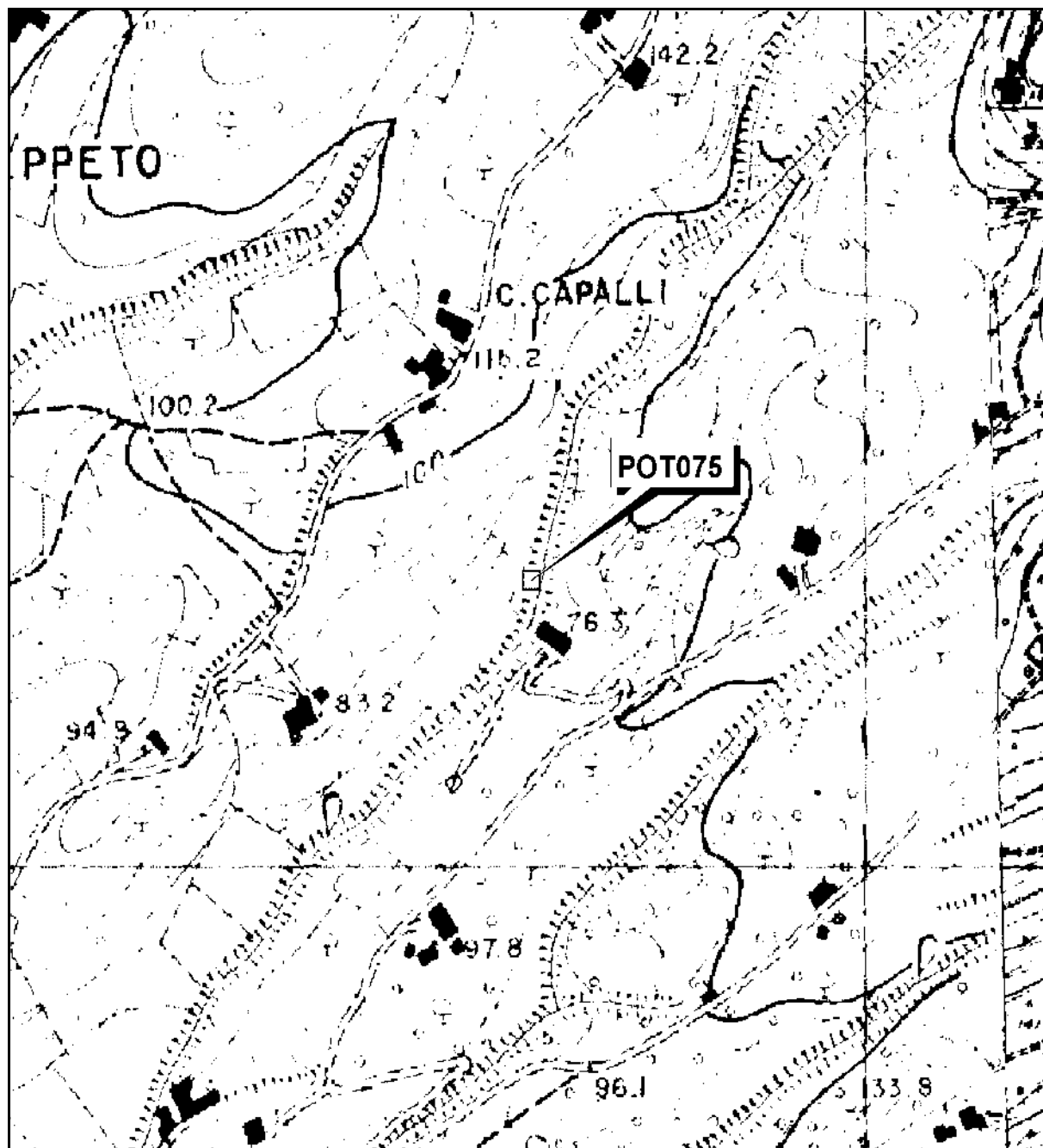
Codice: <b>POT075</b>  Comune: <b>Lamporecchio (PT)</b>  Denominazione:   Ordine asta: <b>IV</b>  Carta Tecnica Regionale: <b>262150</b>  ATO: <b>2</b>  Autorità di Bacino: <b>Arno</b>	<b>Tipo analisi</b>  Chimiche <input checked="" type="checkbox"/>  Biologiche <input checked="" type="checkbox"/>  Sost. Pericolose <input type="checkbox"/>  Biota <input type="checkbox"/>  Sedimenti <input type="checkbox"/>	<b>Rete monitoraggio</b>  Qualità acqua <input type="checkbox"/> Potabilizzazione <input checked="" type="checkbox"/> Vita pesci <input type="checkbox"/> Balneazione <input type="checkbox"/>
	Dip. Prov.le ARPAT: <b>Pistoia</b>	

**CRITERI DI LOCALIZZAZIONE**

<b>Idrologici</b>	
Distanza da sorgente: <b>2,0 Km</b>	Distanza da foce: <b>1,9 Km</b>
Note:	

**Ambientali**

<b>Centro urbano</b>  Monte <input type="checkbox"/> Presso <input type="checkbox"/> Valle <input checked="" type="checkbox"/> Note: Porciano	<b>Zona industriale</b>  Monte <input type="checkbox"/> Presso <input type="checkbox"/> Valle <input type="checkbox"/> Note:	<b>Zona agricola zootecnica</b>  Monte <input type="checkbox"/> Presso <input type="checkbox"/> Valle <input checked="" type="checkbox"/> Note:	<b>Derivazioni</b>  Monte <input type="checkbox"/> Presso <input type="checkbox"/> Valle <input checked="" type="checkbox"/> Note:
<b>Scarichi domestici</b>  Monte <input type="checkbox"/> <input type="checkbox"/> Valle <input checked="" type="checkbox"/> Note:	<b>Scarichi industriali</b>  Monte <input type="checkbox"/> <input type="checkbox"/> Valle <input type="checkbox"/> Note:	<b>Scarico depuratore</b>  Monte <input type="checkbox"/> <input type="checkbox"/> Valle <input type="checkbox"/> Note:	<b>Altre attività</b>  Monte <input type="checkbox"/> Presso <input type="checkbox"/> Valle <input type="checkbox"/> Note:



Bacino: Arno

Sottobacino: Usciana

Aggiornamento: DGRT 219 04/03/2002

C.T.R. 262150

Coordinate Gauss Boaga

X: 1653752

Y: 4853188



Bacino: **Arno**









Sottobacino: **Usciana**
**Fosso Bolognola**
**IDENTIFICAZIONE DEL PUNTO**

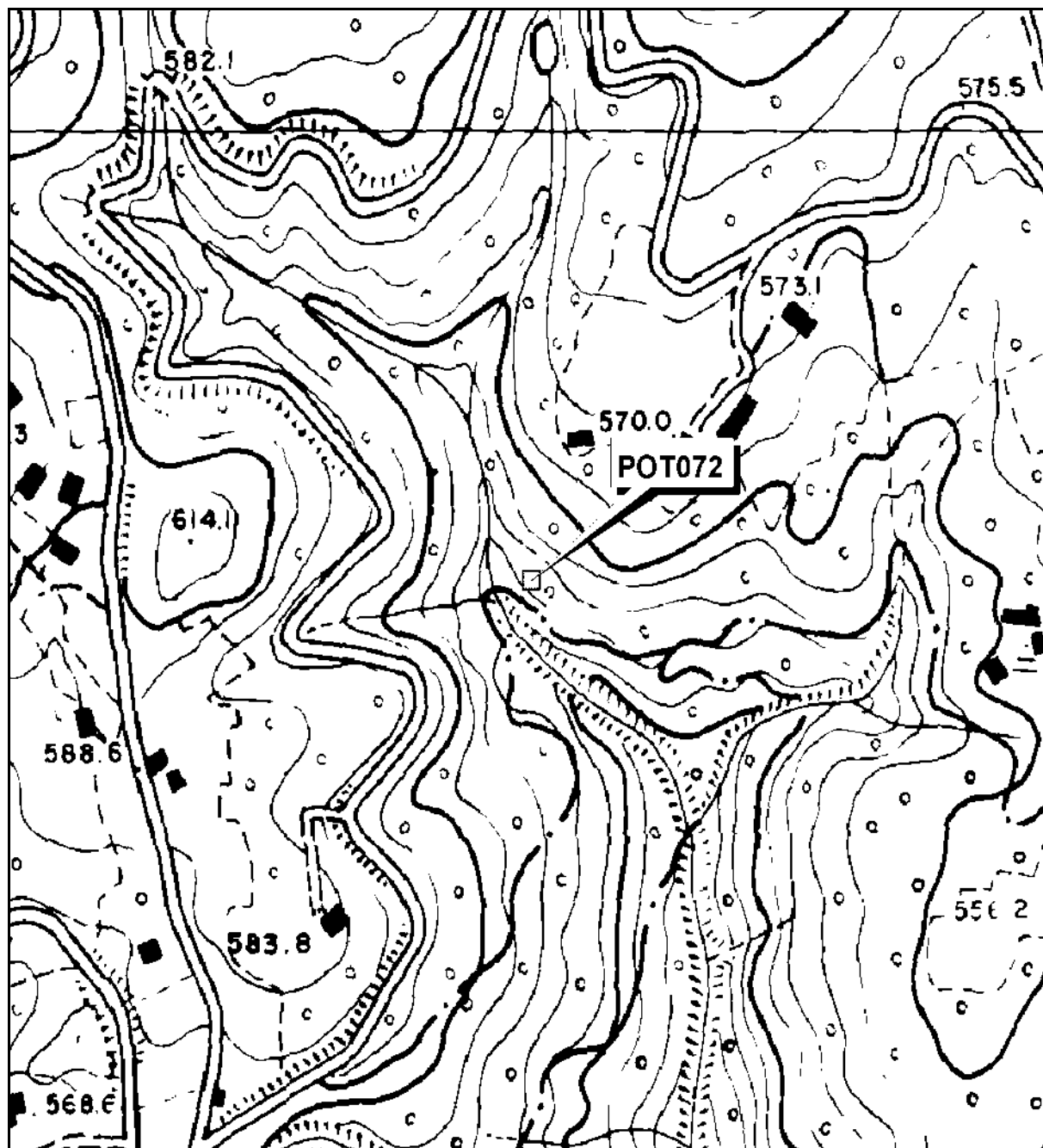
Codice: <b>POT072</b>  Comune: <b>Marliana (PT)</b>  Denominazione:   Ordine asta: <b>V</b>  Carta Tecnica Regionale: <b>262060</b>  ATO: <b>2</b>  Autorità di Bacino: <b>Arno</b>	<b>Tipo analisi</b>  Chimiche <input checked="" type="checkbox"/>  Biologiche <input checked="" type="checkbox"/>  Sost. Pericolose <input type="checkbox"/>  Biota <input type="checkbox"/>  Sedimenti <input type="checkbox"/>	<b>Rete monitoraggio</b>  Qualità acqua <input type="checkbox"/> Potabilizzazione <input checked="" type="checkbox"/> Vita pesci <input type="checkbox"/> Balneazione <input type="checkbox"/>
	Dip. Prov.le ARPAT: <b>Pistoia</b>	

**CRITERI DI LOCALIZZAZIONE**

<b>Idrologici</b>	
Distanza da sorgente: <b>0,9 Km</b>	Distanza da foce: <b>3,8 Km</b>
Note:	

**Ambientali**

<b>Centro urbano</b>  Monte <input type="checkbox"/> Presso <input type="checkbox"/> Valle <input type="checkbox"/> Note:	<b>Zona industriale</b>  Monte <input type="checkbox"/> Presso <input type="checkbox"/> Valle <input type="checkbox"/> Note:	<b>Zona agricola zootecnica</b>  Monte <input type="checkbox"/> Presso <input type="checkbox"/> Valle <input type="checkbox"/> Note:	<b>Derivazioni</b>  Monte <input type="checkbox"/> Presso <input type="checkbox"/> Valle <input checked="" type="checkbox"/> Note:
<b>Scarichi domestici</b>  Monte <input type="checkbox"/> <input type="checkbox"/> Valle <input type="checkbox"/> Note:	<b>Scarichi industriali</b>  Monte <input type="checkbox"/> <input type="checkbox"/> Valle <input type="checkbox"/> Note:	<b>Scarico depuratore</b>  Monte <input type="checkbox"/> <input type="checkbox"/> Valle <input type="checkbox"/> Note:	<b>Altre attività</b>  Monte <input type="checkbox"/> Presso <input type="checkbox"/> Valle <input type="checkbox"/> Note:



Bacino: Arno

Sottobacino: Usciana

Aggiornamento: DGRT 219 04/03/2002

C.T.R. 262060

Coordinate Gauss Boaga

X: 1645500

Y: 4866703

Bacino: **Arno**









Sottobacino: **Usciana**
**Fosso Pesciolino**
**IDENTIFICAZIONE DEL PUNTO**

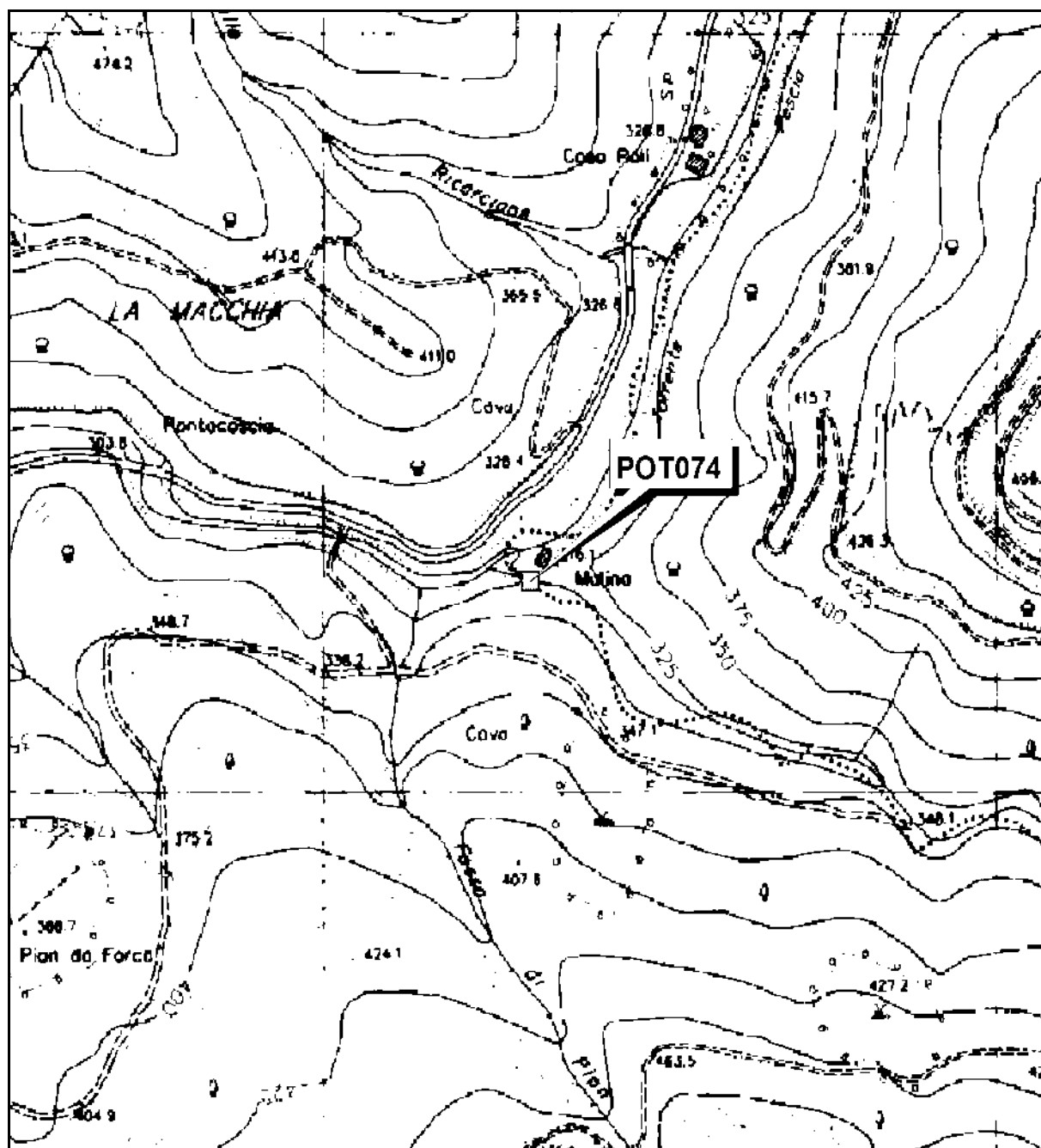
Codice: <b>POT074</b>  Comune: <b>Pescia (PT)</b>  Denominazione: <b>a monte confluenza Torrente Pescia di Pescia</b>  Ordine asta: <b>V</b>  Carta Tecnica Regionale: <b>262010</b>  ATO: <b>2</b>  Autorità di Bacino: <b>Arno</b>	<b>Tipo analisi</b>  Chimiche <input checked="" type="checkbox"/>  Biologiche <input checked="" type="checkbox"/>  Sost. Pericolose <input type="checkbox"/>  Biota <input type="checkbox"/>  Sedimenti <input type="checkbox"/>	<b>Rete monitoraggio</b>  Qualità acqua <input type="checkbox"/> Potabilizzazione <input checked="" type="checkbox"/> Vita pesci <input type="checkbox"/> Balneazione <input type="checkbox"/>
	Dip. Prov.le ARPAT: <b>Pistoia</b>	

**CRITERI DI LOCALIZZAZIONE**

<b>Idrologici</b>	
Distanza da sorgente: <b>4,0 Km</b>	Distanza da foce: <b>0 Km</b>
Note:	

**Ambientali**

<b>Centro urbano</b>  Monte <input type="checkbox"/> Presso <input type="checkbox"/> Valle <input type="checkbox"/> Note:	<b>Zona industriale</b>  Monte <input type="checkbox"/> Presso <input type="checkbox"/> Valle <input type="checkbox"/> Note:	<b>Zona agricola zootecnica</b>  Monte <input type="checkbox"/> Presso <input type="checkbox"/> Valle <input type="checkbox"/> Note:	<b>Derivazioni</b>  Monte <input type="checkbox"/> Presso <input type="checkbox"/> Valle <input type="checkbox"/> Note:
<b>Scarichi domestici</b>  Monte <input type="checkbox"/> <input type="checkbox"/> Valle <input type="checkbox"/> Note:	<b>Scarichi industriali</b>  Monte <input type="checkbox"/> <input type="checkbox"/> Valle <input type="checkbox"/> Note:	<b>Scarico depuratore</b>  Monte <input type="checkbox"/> <input type="checkbox"/> Valle <input type="checkbox"/> Note:	<b>Altre attività</b>  Monte <input type="checkbox"/> Presso <input type="checkbox"/> Valle <input type="checkbox"/> Note:



Bacino: Arno

Sottobacino: Usciana

Aggiornamento: DGRT 219 04/03/2002

C.T.R. 262010

Coordinate Gauss Boaga

X: 1639153

Y: 4869639

Bacino: **Arno**









Sottobacino: **Usciana**
**Fosso Secchietti**
**IDENTIFICAZIONE DEL PUNTO**

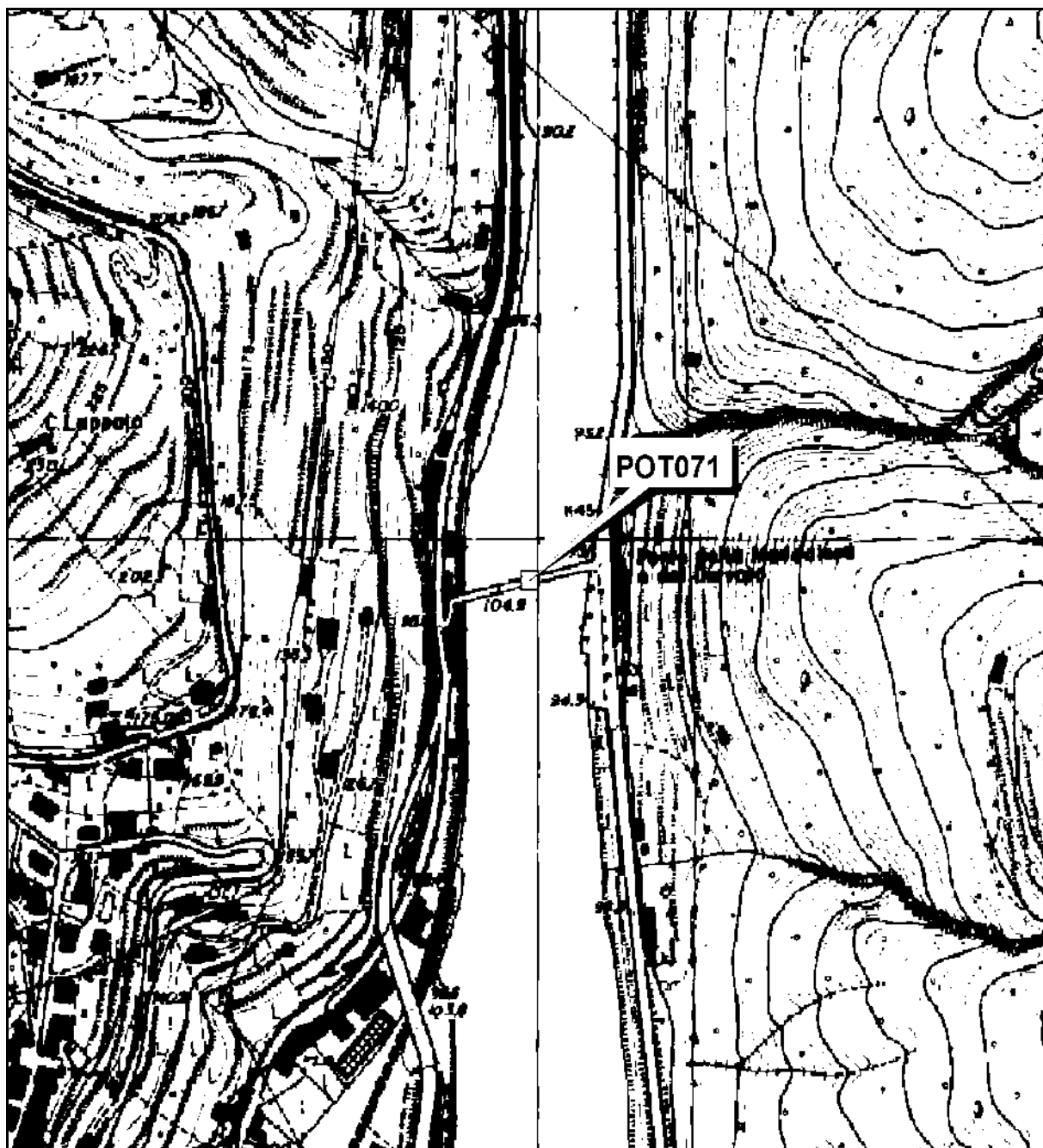
Codice: <b>POT071</b>  Comune: <b>Marliana (PT)</b>  Denominazione:   Ordine asta:  Carta Tecnica Regionale: <b>262020</b>  ATO: <b>2</b>  Autorità di Bacino: <b>Arno</b>	<b>Tipo analisi</b>  Chimiche <input checked="" type="checkbox"/>  Biologiche <input checked="" type="checkbox"/>  Sost. Pericolose <input type="checkbox"/>  Biota <input type="checkbox"/>  Sedimenti <input type="checkbox"/>	<b>Rete monitoraggio</b>  Qualità acqua <input type="checkbox"/> Potabilizzazione <input checked="" type="checkbox"/> Vita pesci <input type="checkbox"/> Balneazione <input type="checkbox"/>
	Dip. Prov.le ARPAT: <b>Pistoia</b>	

**CRITERI DI LOCALIZZAZIONE**

<b>Idrologici</b>	
Distanza da sorgente: <b>0,8 Km</b>	Distanza da foce: <b>0,6 Km</b>
Note: a valle Femminamorta	

**Ambientali**

<b>Centro urbano</b>  Monte <input type="checkbox"/> Presso <input type="checkbox"/> Valle <input checked="" type="checkbox"/> Note: case sparse	<b>Zona industriale</b>  Monte <input type="checkbox"/> Presso <input type="checkbox"/> Valle <input type="checkbox"/> Note:	<b>Zona agricola zootecnica</b>  Monte <input type="checkbox"/> Presso <input type="checkbox"/> Valle <input type="checkbox"/> Note:	<b>Derivazioni</b>  Monte <input type="checkbox"/> Presso <input checked="" type="checkbox"/> Valle <input type="checkbox"/> Note:
<b>Scarichi domestici</b>  Monte <input type="checkbox"/> <input type="checkbox"/> Valle <input type="checkbox"/> Note:	<b>Scarichi industriali</b>  Monte <input type="checkbox"/> <input type="checkbox"/> Valle <input type="checkbox"/> Note:	<b>Scarico depuratore</b>  Monte <input type="checkbox"/> <input type="checkbox"/> Valle <input type="checkbox"/> Note:	<b>Altre attività</b>  Monte <input type="checkbox"/> Presso <input type="checkbox"/> Valle <input type="checkbox"/> Note:



Bacino: Arno

Sottobacino: Usciana

Aggiornamento: DGRT 219 04/03/2002

C.T.R. 262020

Coordinate Gauss Boaga

X: 1642275

Y: 4870850

Bacino: **Arno**









Sottobacino: **Usciana**
**Padule di Fucecchio**
**IDENTIFICAZIONE DEL PUNTO**

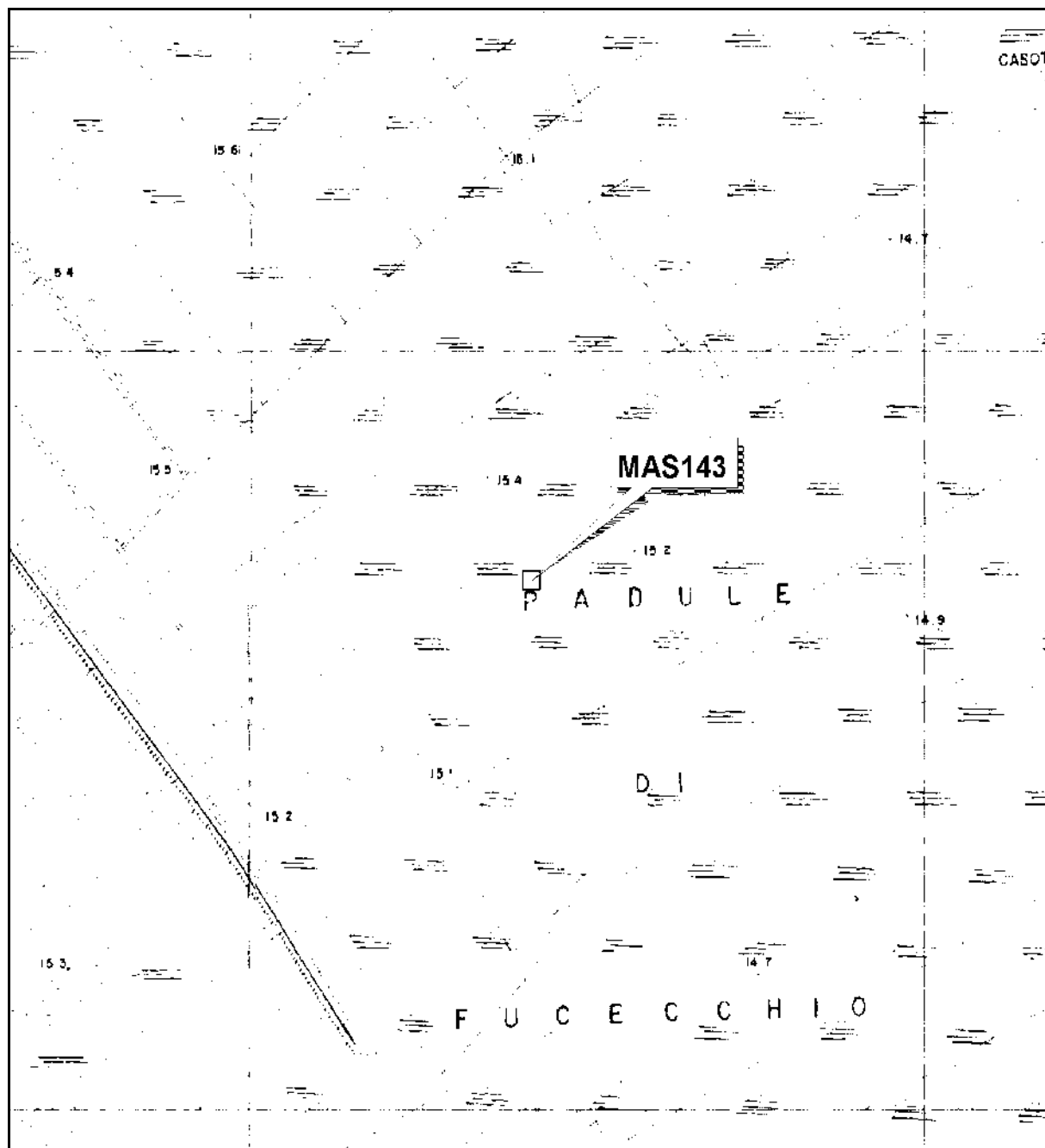
Codice: <b>MAS143</b>  Comune: <b>Ponte Buggianese (PT)</b>  Denominazione: <b>Interno Padule</b>  Ordine asta:  Carta Tecnica Regionale: <b>262140</b>  ATO: <b>2</b>  Autorità di Bacino: <b>Arno</b>	<b>Tipo analisi</b>  Chimiche <input checked="" type="checkbox"/>  Biologiche <input checked="" type="checkbox"/>  Sost. Pericolose <input type="checkbox"/>  Biota <input type="checkbox"/>  Sedimenti <input checked="" type="checkbox"/>	<b>Rete monitoraggio</b>  Qualità acqua <input checked="" type="checkbox"/> Potabilizzazione <input type="checkbox"/> Vita pesci <input type="checkbox"/> Balneazione <input type="checkbox"/>
	Dip. Prov.le ARPAT: <b>Pistoia</b>	

**CRITERI DI LOCALIZZAZIONE**

Idrologici	
Distanza da sorgente:	Distanza da foce:
Note: a monte confluenza Canale Maestro Usciana	

**Ambientali**

<b>Centro urbano</b>  Monte <input type="checkbox"/> Presso <input type="checkbox"/> Valle <input checked="" type="checkbox"/> Note:	<b>Zona industriale</b>  Monte <input type="checkbox"/> Presso <input type="checkbox"/> Valle <input checked="" type="checkbox"/> Note:	<b>Zona agricola zootecnica</b>  Monte <input type="checkbox"/> Presso <input type="checkbox"/> Valle <input checked="" type="checkbox"/> Note: vivai intensivi	<b>Derivazioni</b>  Monte <input type="checkbox"/> Presso <input type="checkbox"/> Valle <input type="checkbox"/> Note:
<b>Scarichi domestici</b>  Monte <input type="checkbox"/> <input type="checkbox"/> Valle <input checked="" type="checkbox"/> Note:	<b>Scarichi industriali</b>  Monte <input type="checkbox"/> <input type="checkbox"/> Valle <input checked="" type="checkbox"/> Note:	<b>Scarico depuratore</b>  Monte <input type="checkbox"/> <input type="checkbox"/> Valle <input checked="" type="checkbox"/> Note:	<b>Altre attività</b>  Monte <input type="checkbox"/> Presso <input type="checkbox"/> Valle <input type="checkbox"/> Note:



Bacino: Arno

Sottobacino: Usciana

Aggiornamento: DGRT 219 04/03/2002

C.T.R. 262140

Coordinate Gauss Boaga

X: 1644417

Y: 4852697



Bacino: **Arno**









Sottobacino: **Usciana**
**Torrente Borra**
**IDENTIFICAZIONE DEL PUNTO**

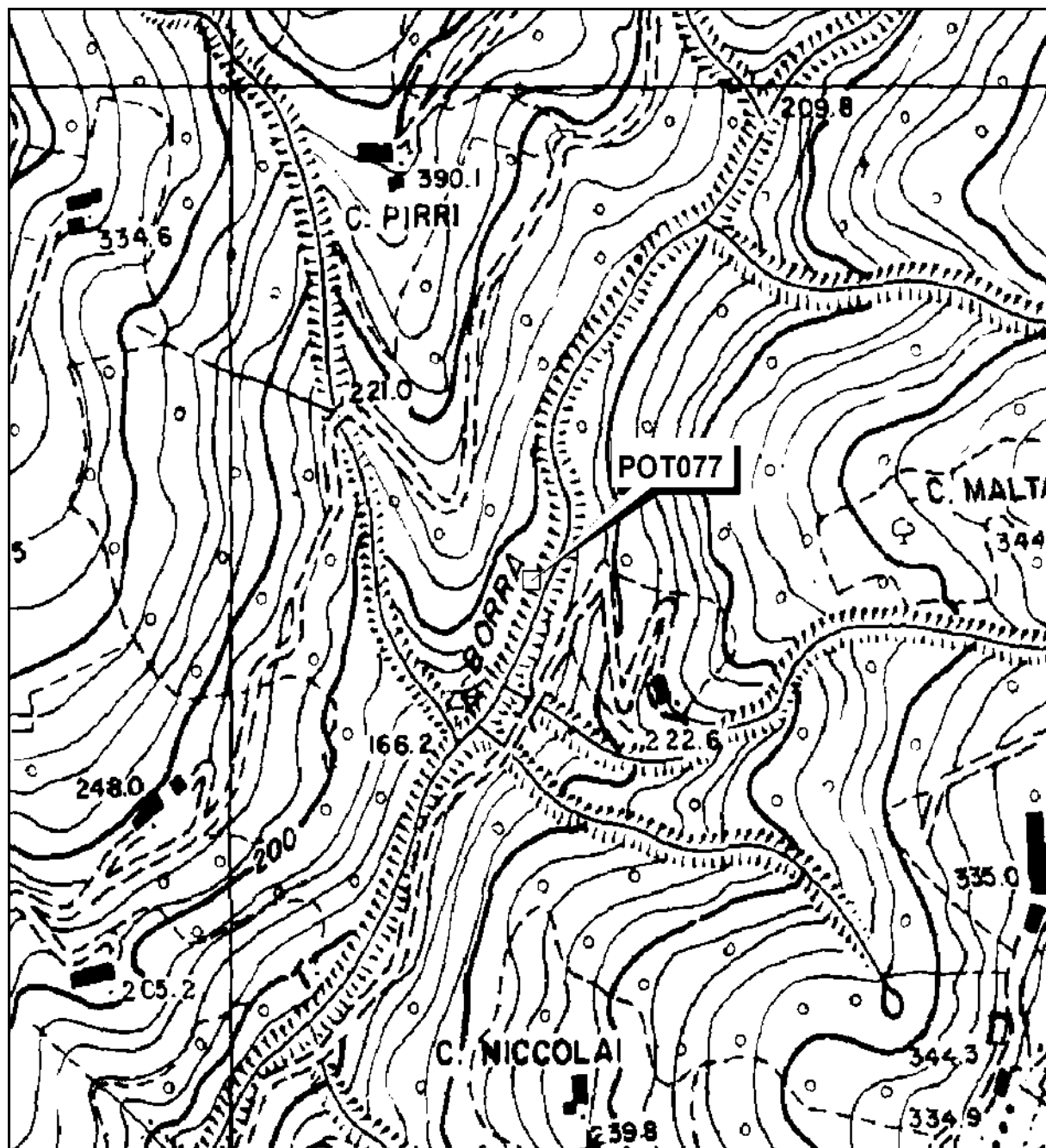
Codice: <b>POT077</b>  Comune: <b>Massa e Cozzile (PT)</b>  Denominazione:   Ordine asta: <b>III</b>  Carta Tecnica Regionale: <b>262060</b>  ATO: <b>2</b>  Autorità di Bacino: <b>Arno</b>	<b>Tipo analisi</b>  Chimiche <input checked="" type="checkbox"/>  Biologiche <input checked="" type="checkbox"/>  Sost. Pericolose <input type="checkbox"/>  Biota <input type="checkbox"/>  Sedimenti <input type="checkbox"/>	<b>Rete monitoraggio</b>  Qualità acqua <input type="checkbox"/> Potabilizzazione <input checked="" type="checkbox"/> Vita pesci <input type="checkbox"/> Balneazione <input type="checkbox"/>
	Dip. Prov.le ARPAT: <b>Pistoia</b>	

**CRITERI DI LOCALIZZAZIONE**

<b>Idrologici</b>	
Distanza da sorgente: <b>4,1 Km</b>	Distanza da foce: <b>35,3 Km</b>
Note: a monte confluenza Canale del Terzo	

**Ambientali**

<b>Centro urbano</b>  Monte <input checked="" type="checkbox"/> Presso <input type="checkbox"/> Valle <input type="checkbox"/> Note: Le Molina	<b>Zona industriale</b>  Monte <input type="checkbox"/> Presso <input type="checkbox"/> Valle <input type="checkbox"/> Note:	<b>Zona agricola zootecnica</b>  Monte <input type="checkbox"/> Presso <input type="checkbox"/> Valle <input type="checkbox"/> Note:	<b>Derivazioni</b>  Monte <input type="checkbox"/> Presso <input checked="" type="checkbox"/> Valle <input type="checkbox"/> Note:
<b>Scarichi domestici</b>  Monte <input type="checkbox"/> <input type="checkbox"/> Valle <input type="checkbox"/> Note:	<b>Scarichi industriali</b>  Monte <input type="checkbox"/> <input type="checkbox"/> Valle <input type="checkbox"/> Note:	<b>Scarico depuratore</b>  Monte <input type="checkbox"/> <input type="checkbox"/> Valle <input type="checkbox"/> Note:	<b>Altre attività</b>  Monte <input type="checkbox"/> Presso <input type="checkbox"/> Valle <input type="checkbox"/> Note:



Bacino: Arno

Sottobacino: Usciana

Aggiornamento: DGRT 219 04/03/2002

C.T.R. 262060

Coordinate Gauss Boaga

X: 1641222

Y: 4863674

Bacino: **Arno**









Sottobacino: **Usciana**
**Torrente di Nievole**
**IDENTIFICAZIONE DEL PUNTO**

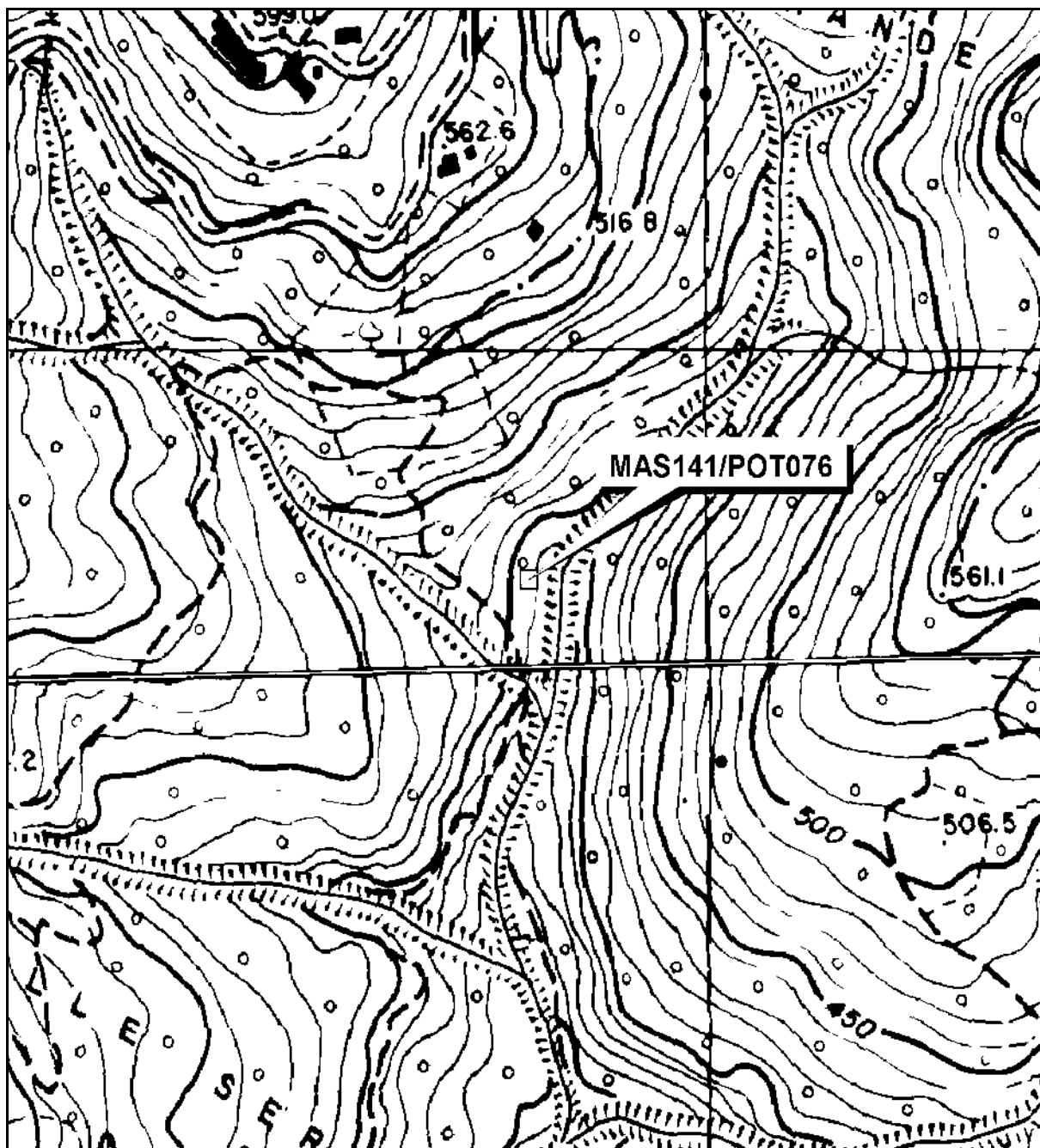
Codice: <b>MAS141/POT076</b>  Comune: <b>Marliana (PT)</b>  Denominazione: <b>Loc. Forrabaia</b>  Ordine asta: <b>III</b>  Carta Tecnica Regionale: <b>262020</b>  ATO: <b>2</b>  Autorità di Bacino: <b>Arno</b>	<b>Tipo analisi</b>  Chimiche <input checked="" type="checkbox"/>  Biologiche <input checked="" type="checkbox"/>  Sost. Pericolose <input type="checkbox"/>  Biota <input checked="" type="checkbox"/>  Sedimenti <input type="checkbox"/>	<b>Rete monitoraggio</b>  Qualità acqua <input checked="" type="checkbox"/> Potabilizzazione <input checked="" type="checkbox"/> Vita pesci <input type="checkbox"/> Balneazione <input type="checkbox"/>
	Dip. Prov.le ARPAT: <b>Pistoia</b>	

**CRITERI DI LOCALIZZAZIONE**

<b>Idrologici</b>	
Distanza da sorgente: <b>3,3 Km</b>	Distanza da foce: <b>18,4 Km</b>
Note: a monte confluenza Canale del Terzo	

**Ambientali**

<b>Centro urbano</b>  Monte <input type="checkbox"/> Presso <input type="checkbox"/> Valle <input type="checkbox"/> Note:	<b>Zona industriale</b>  Monte <input type="checkbox"/> Presso <input type="checkbox"/> Valle <input type="checkbox"/> Note:	<b>Zona agricola zootecnica</b>  Monte <input type="checkbox"/> Presso <input type="checkbox"/> Valle <input type="checkbox"/> Note:	<b>Derivazioni</b>  Monte <input type="checkbox"/> Presso <input checked="" type="checkbox"/> Valle <input type="checkbox"/> Note:
<b>Scarichi domestici</b>  Monte <input type="checkbox"/> <input type="checkbox"/> Valle <input type="checkbox"/> Note:	<b>Scarichi industriali</b>  Monte <input type="checkbox"/> <input type="checkbox"/> Valle <input type="checkbox"/> Note:	<b>Scarico depuratore</b>  Monte <input type="checkbox"/> <input type="checkbox"/> Valle <input type="checkbox"/> Note:	<b>Altre attività</b>  Monte <input type="checkbox"/> Presso <input type="checkbox"/> Valle <input type="checkbox"/> Note:



Bacino: Arno

Sottobacino: Usciana

Aggiornamento: DGRT 219 04/03/2002

C.T.R. 262020

Coordinate Gauss Boaga

X: 1643868

Y: 4867848

Bacino: **Arno**




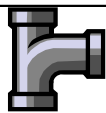




Sottobacino: **Usciana**
**Torrente di Nievole**
**IDENTIFICAZIONE DEL PUNTO**

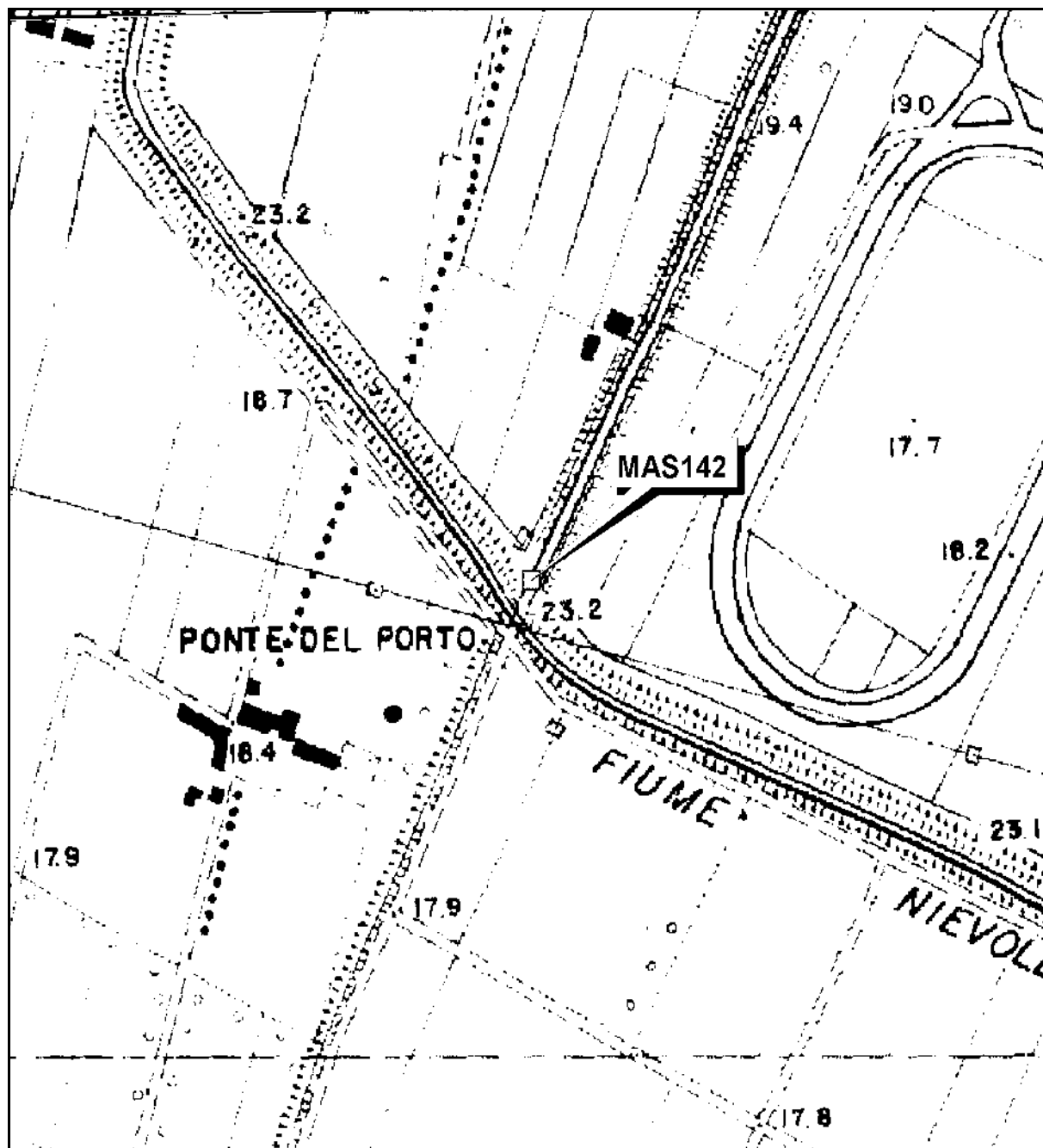
Codice: <b>MAS142</b>  Comune: <b>Monsummano Terme (PT)</b>  Denominazione: <b>Ponte del Porto</b>  Ordine asta: <b>III</b>  Carta Tecnica Regionale: <b>262140</b>  ATO: <b>2</b>  Autorità di Bacino: <b>Arno</b>	<b>Tipo analisi</b>  Chimiche <input checked="" type="checkbox"/>  Biologiche <input checked="" type="checkbox"/>  Sost. Pericolose <input type="checkbox"/>  Biota <input checked="" type="checkbox"/>  Sedimenti <input checked="" type="checkbox"/>	<b>Rete monitoraggio</b>  Qualità acqua <input checked="" type="checkbox"/> Potabilizzazione <input type="checkbox"/> Vita pesci <input type="checkbox"/> Balneazione <input type="checkbox"/>
	Dip. Prov.le ARPAT: <b>Pistoia</b>	

**CRITERI DI LOCALIZZAZIONE**

<b>Idrologici</b>	
Distanza da sorgente: <b>18,3 Km</b>	Distanza da foce: <b>3,7 Km</b>
Note: a monte confluenza Canale del Terzo	

**Ambientali**

<b>Centro urbano</b>  Monte <input type="checkbox"/> Presso <input type="checkbox"/> Valle <input checked="" type="checkbox"/> Note: Monsummano Terme	<b>Zona industriale</b>  Monte <input type="checkbox"/> Presso <input type="checkbox"/> Valle <input checked="" type="checkbox"/> Note:	<b>Zona agricola zootecnica</b>  Monte <input type="checkbox"/> Presso <input type="checkbox"/> Valle <input checked="" type="checkbox"/> Note:	<b>Derivazioni</b>  Monte <input type="checkbox"/> Presso <input type="checkbox"/> Valle <input type="checkbox"/> Note:
<b>Scarichi domestici</b>  Monte <input type="checkbox"/> <input type="checkbox"/> Valle <input checked="" type="checkbox"/> Note:	<b>Scarichi industriali</b>  Monte <input type="checkbox"/> <input type="checkbox"/> Valle <input checked="" type="checkbox"/> Note:	<b>Scarico depuratore</b>  Monte <input type="checkbox"/> <input type="checkbox"/> Valle <input type="checkbox"/> Note:	<b>Altre attività</b>  Monte <input type="checkbox"/> Presso <input type="checkbox"/> Valle <input type="checkbox"/> Note:



Bacino: Arno

Sottobacino: Usciana

Aggiornamento: DGRT 219 04/03/2002

C.T.R. 262140

Coordinate Gauss Boaga

X: 1644457

Y: 4856313

Bacino: **Arno**









Sottobacino: **Usciana**
**Torrente Pescia di Collodi**
**IDENTIFICAZIONE DEL PUNTO**

Codice: <b>MAS140</b>  Comune: <b>Ponte Buggianese (PT)</b>  Denominazione: <b>Ponte Settepassi</b>  Ordine asta: <b>IV</b>  Carta Tecnica Regionale: <b>262140</b>  ATO: <b>2</b>  Autorità di Bacino: <b>Arno</b>	<b>Tipo analisi</b>  Chimiche <input checked="" type="checkbox"/>  Biologiche <input checked="" type="checkbox"/>  Sost. Pericolose <input type="checkbox"/>  Biota <input checked="" type="checkbox"/>  Sedimenti <input checked="" type="checkbox"/>	<b>Rete monitoraggio</b>  Qualità acqua <input checked="" type="checkbox"/> Potabilizzazione <input type="checkbox"/> Vita pesci <input type="checkbox"/> Balneazione <input type="checkbox"/>
	Dip. Prov.le ARPAT: <b>Pistoia</b>	

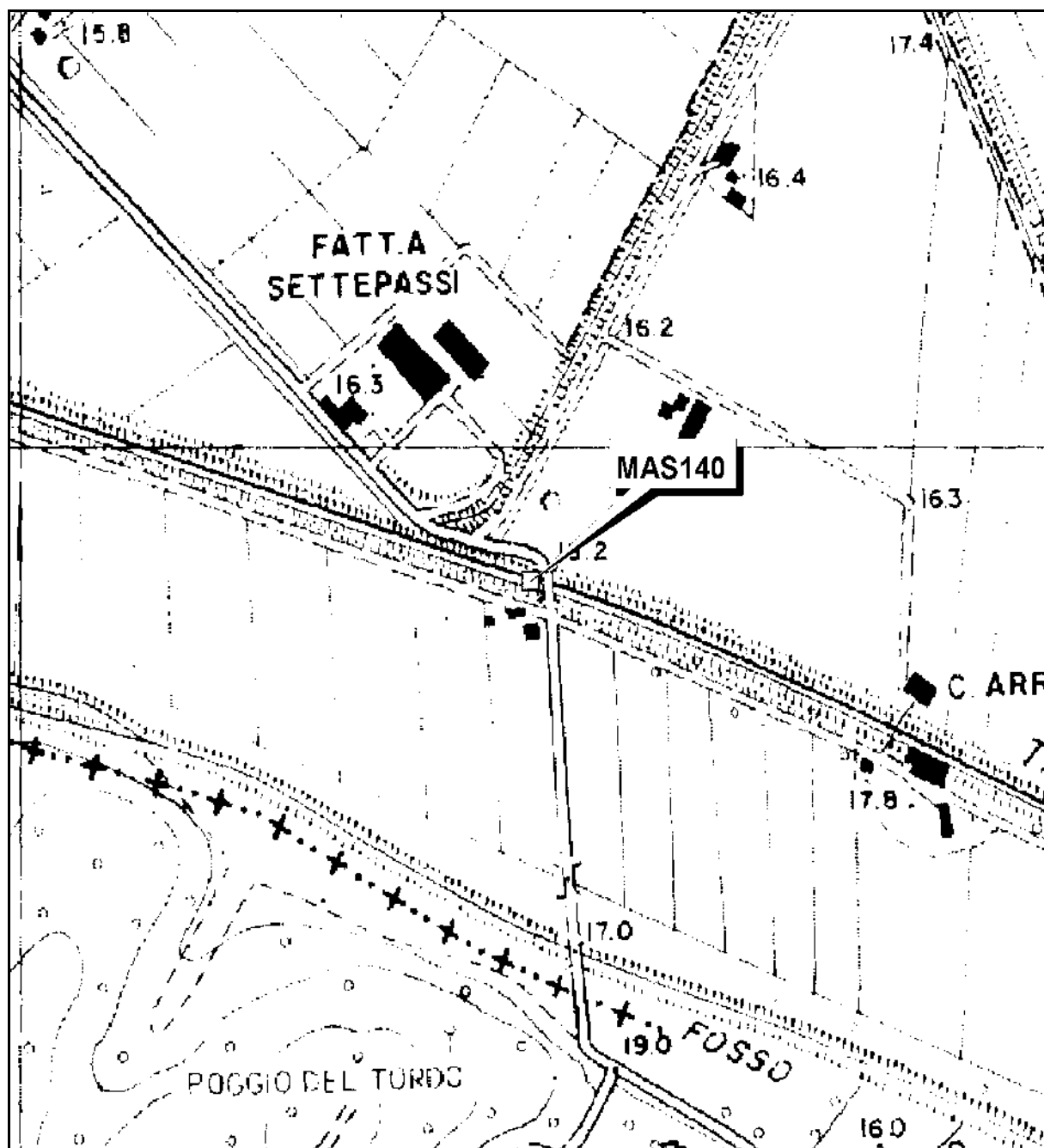
**CRITERI DI LOCALIZZAZIONE**

<b>Idrologici</b>	
Distanza da sorgente: <b>26,7 Km</b>	Distanza da foce: <b>2,6 Km</b>
Note: a monte confluenza Fosso del Capannone	

**Ambientali**

<b>Centro urbano</b>  Monte <input type="checkbox"/> Presso <input type="checkbox"/> Valle <input checked="" type="checkbox"/> Note: Ponte Buggianese	<b>Zona industriale</b>  Monte <input type="checkbox"/> Presso <input type="checkbox"/> Valle <input checked="" type="checkbox"/> Note:	<b>Zona agricola zootecnica</b>  Monte <input type="checkbox"/> Presso <input type="checkbox"/> Valle <input checked="" type="checkbox"/> Note:	<b>Derivazioni</b>  Monte <input type="checkbox"/> Presso <input type="checkbox"/> Valle <input type="checkbox"/> Note:
<b>Scarichi domestici</b>  Monte <input type="checkbox"/> <input type="checkbox"/> Valle <input checked="" type="checkbox"/> Note:	<b>Scarichi industriali</b>  Monte <input type="checkbox"/> <input type="checkbox"/> Valle <input checked="" type="checkbox"/> Note: cartiere	<b>Scarico depuratore</b>  Monte <input type="checkbox"/> <input type="checkbox"/> Valle <input checked="" type="checkbox"/> Note: Chiesina Uzzanese	<b>Altre attività</b>  Monte <input type="checkbox"/> Presso <input type="checkbox"/> Valle <input type="checkbox"/> Note:





Bacino: Arno

Sottobacino: Usciana

Aggiornamento: DGRT 219 04/03/2002

C.T.R. 262140

Coordinate Gauss Boaga

X: 1641379

Y: 4851913



Bacino: **Arno**









Sottobacino: **Usciana**
**Torrente Pescia di Collodi**
**IDENTIFICAZIONE DEL PUNTO**

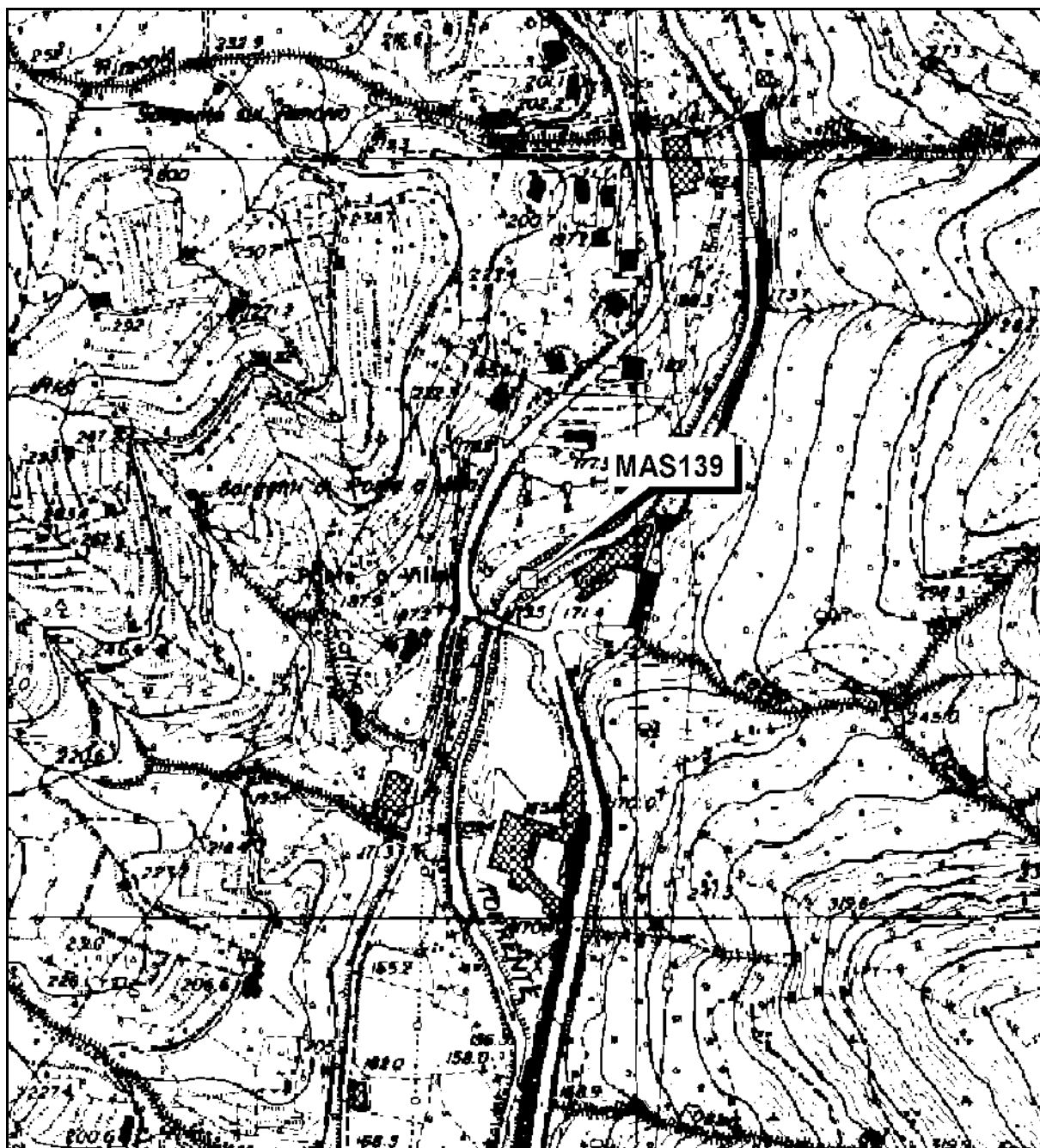
Codice: <b>MAS139</b>  Comune: <b>Villa Basilica (LU)</b>  Denominazione: <b>Ponte a Villa</b>  Ordine asta: <b>IV</b>  Carta Tecnica Regionale: <b>261080</b>  ATO: <b>2</b>  Autorità di Bacino: <b>Arno</b>	<b>Tipo analisi</b>  Chimiche <input checked="" type="checkbox"/>  Biologiche <input checked="" type="checkbox"/>  Sost. Pericolose <input type="checkbox"/>  Biota <input checked="" type="checkbox"/>  Sedimenti <input checked="" type="checkbox"/>	<b>Rete monitoraggio</b>  Qualità acqua <input checked="" type="checkbox"/> Potabilizzazione <input type="checkbox"/> Vita pesci <input type="checkbox"/> Balneazione <input type="checkbox"/>
	Dip. Prov.le ARPAT: <b>Lucca</b>	

**CRITERI DI LOCALIZZAZIONE**

<b>Idrologici</b>	
Distanza da sorgente: <b>10,6 Km</b>	Distanza da foce: <b>18,5 Km</b>
Note:	

**Ambientali**

<b>Centro urbano</b>  Monte <input type="checkbox"/> Presso <input type="checkbox"/> Valle <input type="checkbox"/> Note:	<b>Zona industriale</b>  Monte <input type="checkbox"/> Presso <input checked="" type="checkbox"/> Valle <input type="checkbox"/> Note:	<b>Zona agricola zootecnica</b>  Monte <input type="checkbox"/> Presso <input type="checkbox"/> Valle <input type="checkbox"/> Note:	<b>Derivazioni</b>  Monte <input type="checkbox"/> Presso <input type="checkbox"/> Valle <input type="checkbox"/> Note:
<b>Scarichi domestici</b>  Monte <input type="checkbox"/> <input type="checkbox"/> Valle <input type="checkbox"/> Note:	<b>Scarichi industriali</b>  Monte <input type="checkbox"/> <input type="checkbox"/> Valle <input type="checkbox"/> Note:	<b>Scarico depuratore</b>  Monte <input type="checkbox"/> <input type="checkbox"/> Valle <input type="checkbox"/> Note:	<b>Altre attività</b>  Monte <input type="checkbox"/> Presso <input type="checkbox"/> Valle <input type="checkbox"/> Note:



Bacino: Arno

Sottobacino: Usciana

Aggiornamento: DGRT 219 04/03/2002

C.T.R. 261080

Coordinate Gauss Boaga

X: 1632420

Y: 4863723

Bacino: **Arno**









Sottobacino: **Usciana**
**Torrente Pescia di Pontito**
**IDENTIFICAZIONE DEL PUNTO**

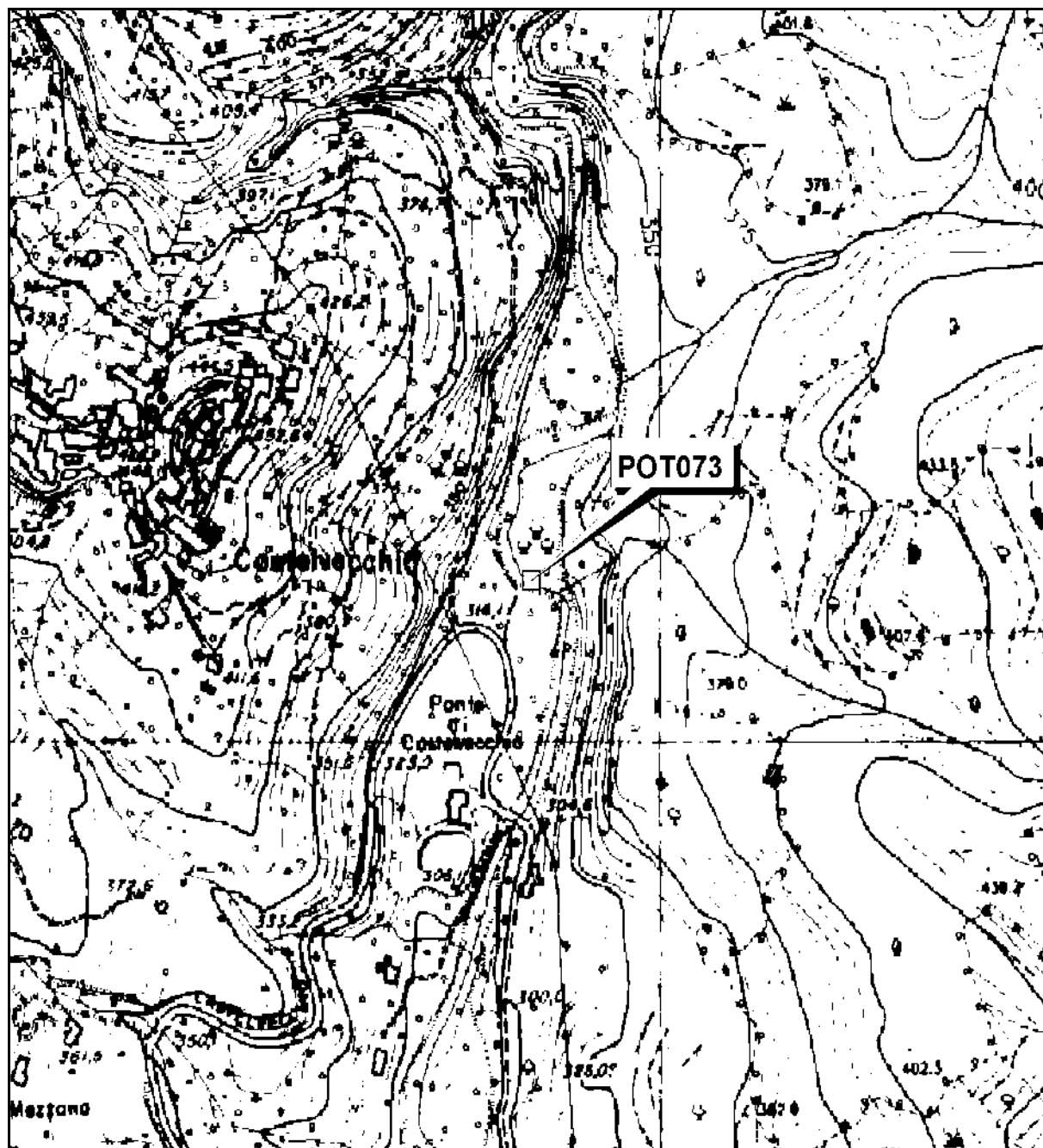
Codice: <b>POT073</b>  Comune: <b>Pescia (PT)</b>  Denominazione:   Ordine asta: <b>III</b>  Carta Tecnica Regionale: <b>262010</b>  ATO: <b>2</b>  Autorità di Bacino: <b>Arno</b>	<b>Tipo analisi</b>  Chimiche <input checked="" type="checkbox"/>  Biologiche <input checked="" type="checkbox"/>  Sost. Pericolose <input type="checkbox"/>  Biota <input type="checkbox"/>  Sedimenti <input type="checkbox"/>	<b>Rete monitoraggio</b>  Qualità acqua <input type="checkbox"/> Potabilizzazione <input checked="" type="checkbox"/> Vita pesci <input type="checkbox"/> Balneazione <input type="checkbox"/>
	Dip. Prov.le ARPAT: <b>Pistoia</b>	

**CRITERI DI LOCALIZZAZIONE**

<b>Idrologici</b>	
Distanza da sorgente: <b>3,6 Km</b>	Distanza da foce: <b>27,4 Km</b>
Note: a monte confluenza Pescia di Pescia	

**Ambientali**

<b>Centro urbano</b>  Monte <input type="checkbox"/> Presso <input type="checkbox"/> Valle <input checked="" type="checkbox"/> Note: Castelvechio	<b>Zona industriale</b>  Monte <input type="checkbox"/> Presso <input type="checkbox"/> Valle <input type="checkbox"/> Note:	<b>Zona agricola zootecnica</b>  Monte <input type="checkbox"/> Presso <input type="checkbox"/> Valle <input checked="" type="checkbox"/> Note:	<b>Derivazioni</b>  Monte <input type="checkbox"/> Presso <input type="checkbox"/> Valle <input type="checkbox"/> Note:
<b>Scarichi domestici</b>  Monte <input type="checkbox"/> <input type="checkbox"/> Valle <input checked="" type="checkbox"/> Note:	<b>Scarichi industriali</b>  Monte <input type="checkbox"/> <input type="checkbox"/> Valle <input type="checkbox"/> Note:	<b>Scarico depuratore</b>  Monte <input type="checkbox"/> <input type="checkbox"/> Valle <input checked="" type="checkbox"/> Note: Castelvechio	<b>Altre attività</b>  Monte <input type="checkbox"/> Presso <input type="checkbox"/> Valle <input type="checkbox"/> Note:



Bacino: Arno

Sottobacino: Usciana

Aggiornamento: DGRT 219 04/03/2002

C.T.R. 262010

Coordinate Gauss Boaga

X: 1636904

Y: 4870606

Bacino: **Arno**









Sottobacino: **Usciana**
**Torrente Volata**
**IDENTIFICAZIONE DEL PUNTO**


Codice: <b>POT078</b>  Comune: <b>Massa e Cozzile (PT)</b>  Denominazione:   Ordine asta: <b>III</b>  Carta Tecnica Regionale: <b>262050</b>  ATO: <b>2</b>  Autorità di Bacino: <b>Arno</b>	<b>Tipo analisi</b>  Chimiche <input checked="" type="checkbox"/>  Biologiche <input checked="" type="checkbox"/>  Sost. Pericolose <input type="checkbox"/>  Biota <input type="checkbox"/>  Sedimenti <input type="checkbox"/>	<b>Rete monitoraggio</b>  Qualità acqua <input type="checkbox"/> Potabilizzazione <input checked="" type="checkbox"/> Vita pesci <input type="checkbox"/> Balneazione <input type="checkbox"/>
	Dip. Prov.le ARPAT: <b>Pistoia</b>	

**CRITERI DI LOCALIZZAZIONE**

<b>Idrologici</b>	
Distanza da sorgente: <b>1,1 Km</b>	Distanza da foce: <b>3,0 Km</b>
Note: a monte confluenza Torrente Borra	

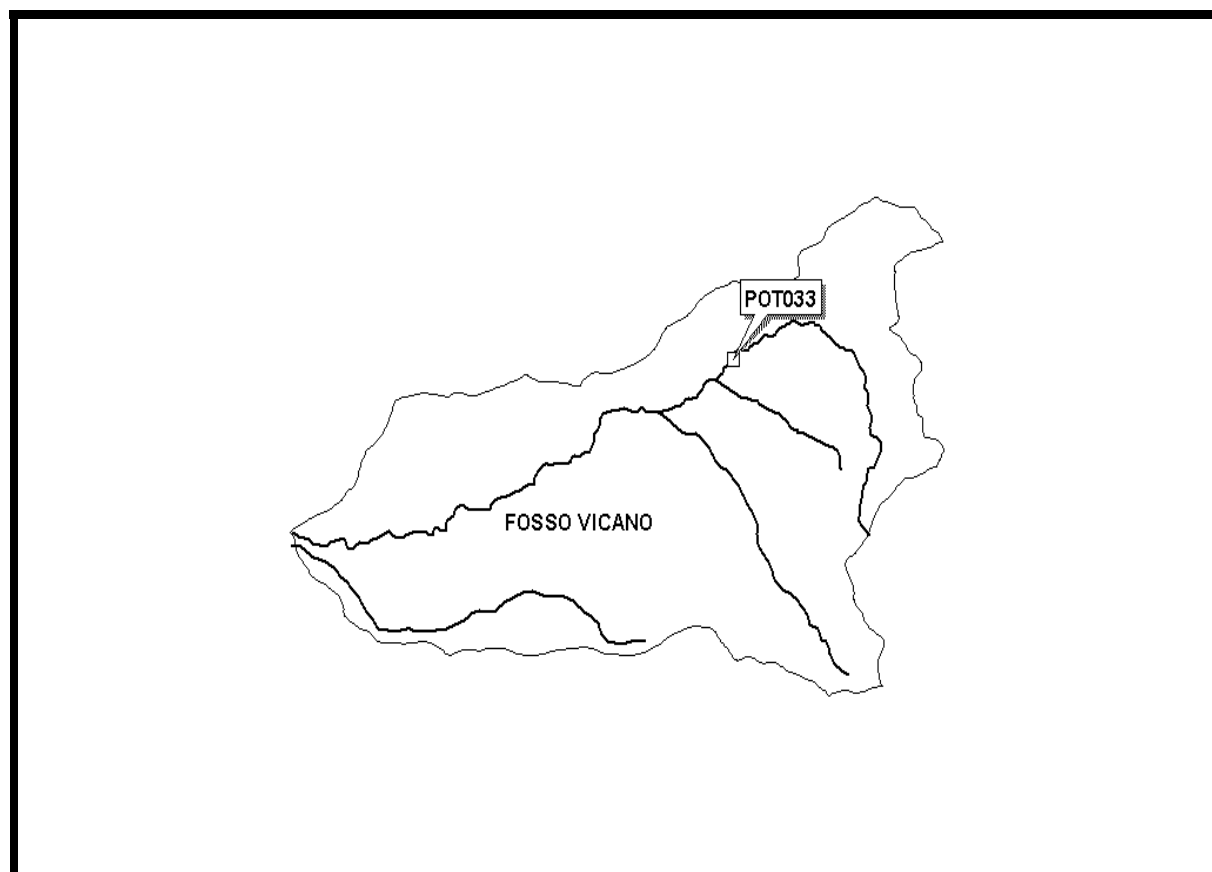
**Ambientali**

<b>Centro urbano</b>  Monte <input type="checkbox"/> Presso <input type="checkbox"/> Valle <input type="checkbox"/> Note:	<b>Zona industriale</b>  Monte <input type="checkbox"/> Presso <input type="checkbox"/> Valle <input type="checkbox"/> Note:	<b>Zona agricola zootecnica</b>  Monte <input type="checkbox"/> Presso <input type="checkbox"/> Valle <input type="checkbox"/> Note:	<b>Derivazioni</b>  Monte <input type="checkbox"/> Presso <input type="checkbox"/> Valle <input checked="" type="checkbox"/> Note:
<b>Scarichi domestici</b>  Monte <input type="checkbox"/> <input type="checkbox"/> Valle <input type="checkbox"/> Note:	<b>Scarichi industriali</b>  Monte <input type="checkbox"/> <input type="checkbox"/> Valle <input type="checkbox"/> Note:	<b>Scarico depuratore</b>  Monte <input type="checkbox"/> <input type="checkbox"/> Valle <input type="checkbox"/> Note:	<b>Altre attività</b>  Monte <input type="checkbox"/> Presso <input type="checkbox"/> Valle <input type="checkbox"/> Note:



**Bacino: Arno**

**Sottobacino: Fosso Vicano**







Bacino: **Arno**









Sottobacino: **Vicano**
**Torrente Vicano**
**IDENTIFICAZIONE DEL PUNTO**

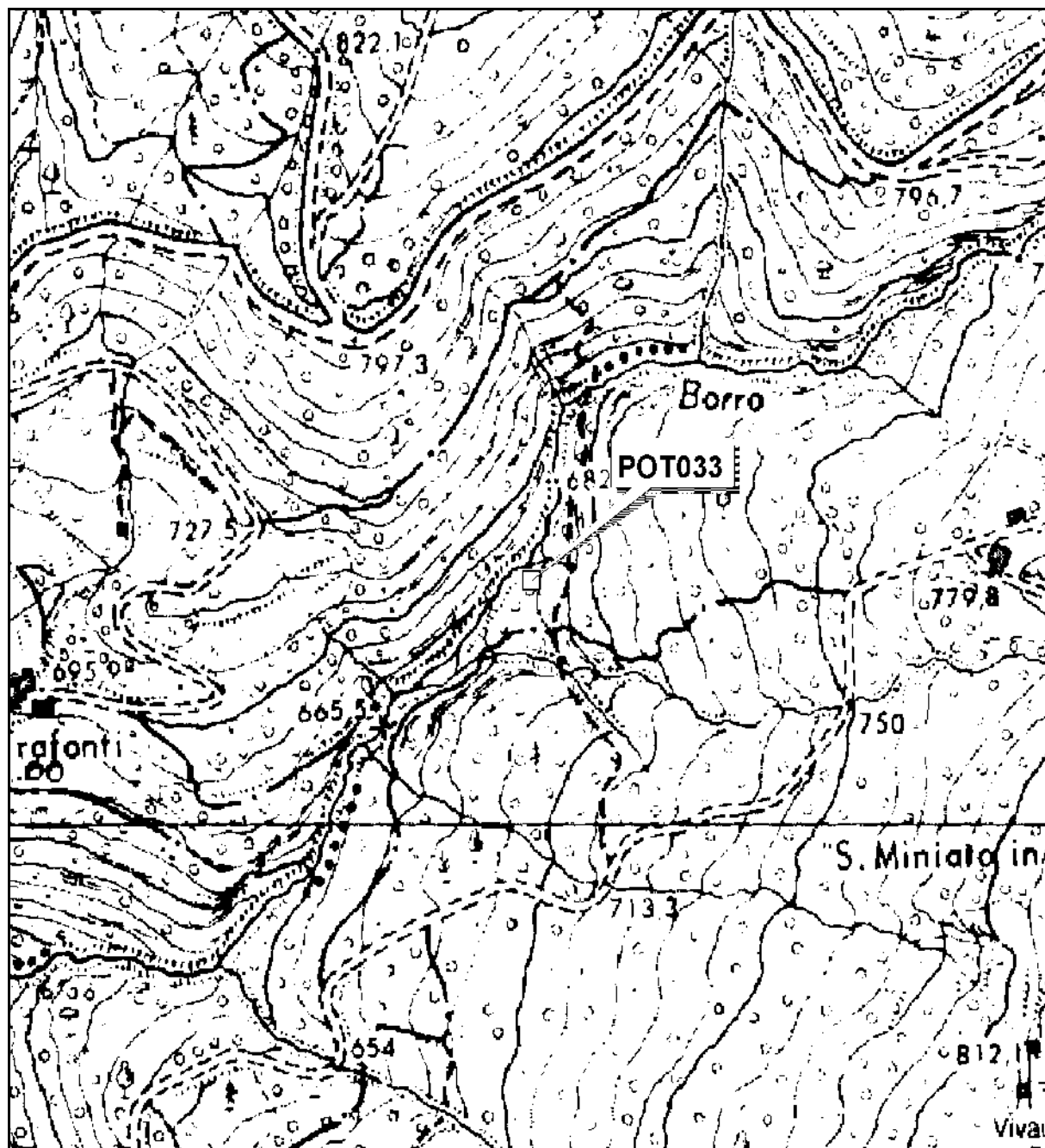
Codice: <b>POT033</b>  Comune: <b>Pelago (FI)</b>  Denominazione: <b>Raggioli</b>  Ordine asta: <b>III</b>  Carta Tecnica Regionale: <b>276030</b>  ATO: <b>3</b>  Autorità di Bacino: <b>Arno</b>	<b>Tipo analisi</b>  Chimiche <input checked="" type="checkbox"/>  Biologiche <input checked="" type="checkbox"/>  Sost. Pericolose <input type="checkbox"/>  Biota <input type="checkbox"/>  Sedimenti <input type="checkbox"/>	<b>Rete monitoraggio</b>  Qualità acqua <input type="checkbox"/> Potabilizzazione <input checked="" type="checkbox"/> Vita pesci <input type="checkbox"/> Balneazione <input type="checkbox"/>
	Dip. Prov.le ARPAT: <b>Firenze</b>	

**CRITERI DI LOCALIZZAZIONE**

<b>Idrologici</b>	
Distanza da sorgente: <b>4,7 Km</b>	Distanza da foce: <b>0,3 Km</b>
Note:	

**Ambientali**

<b>Centro urbano</b>  Monte <input type="checkbox"/> Presso <input type="checkbox"/> Valle <input type="checkbox"/> Note:	<b>Zona industriale</b>  Monte <input type="checkbox"/> Presso <input type="checkbox"/> Valle <input type="checkbox"/> Note:	<b>Zona agricola zootecnica</b>  Monte <input type="checkbox"/> Presso <input type="checkbox"/> Valle <input type="checkbox"/> Note:	<b>Derivazioni</b>  Monte <input type="checkbox"/> Presso <input checked="" type="checkbox"/> Valle <input type="checkbox"/> Note:
<b>Scarichi domestici</b>  Monte <input type="checkbox"/> <input type="checkbox"/> Valle <input type="checkbox"/> Note:	<b>Scarichi industriali</b>  Monte <input type="checkbox"/> <input type="checkbox"/> Valle <input type="checkbox"/> Note:	<b>Scarico depuratore</b>  Monte <input type="checkbox"/> <input type="checkbox"/> Valle <input type="checkbox"/> Note:	<b>Altre attività</b>  Monte <input type="checkbox"/> Presso <input type="checkbox"/> Valle <input type="checkbox"/> Note:



Bacino: Arno

Sottobacino: Vicano

Aggiornamento: DGRT 219 04/03/2002

C.T.R. 276030

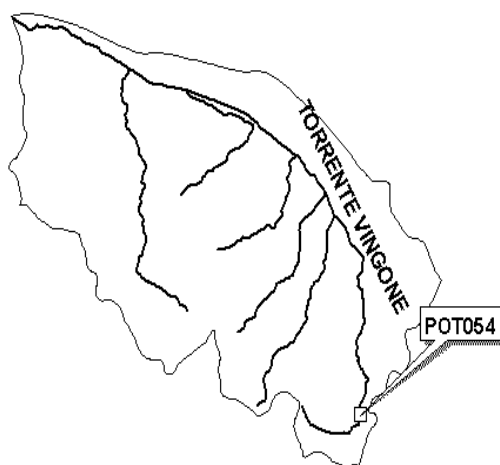
Coordinate Gauss Boaga

X: 1705424

Y: 4848161

**Bacino: Arno**

**Sottobacino: Vingone**





Bacino: **Arno**




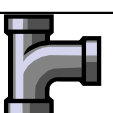




Sottobacino: **Vingone**
**Lago Collazzi**
**IDENTIFICAZIONE DEL PUNTO**

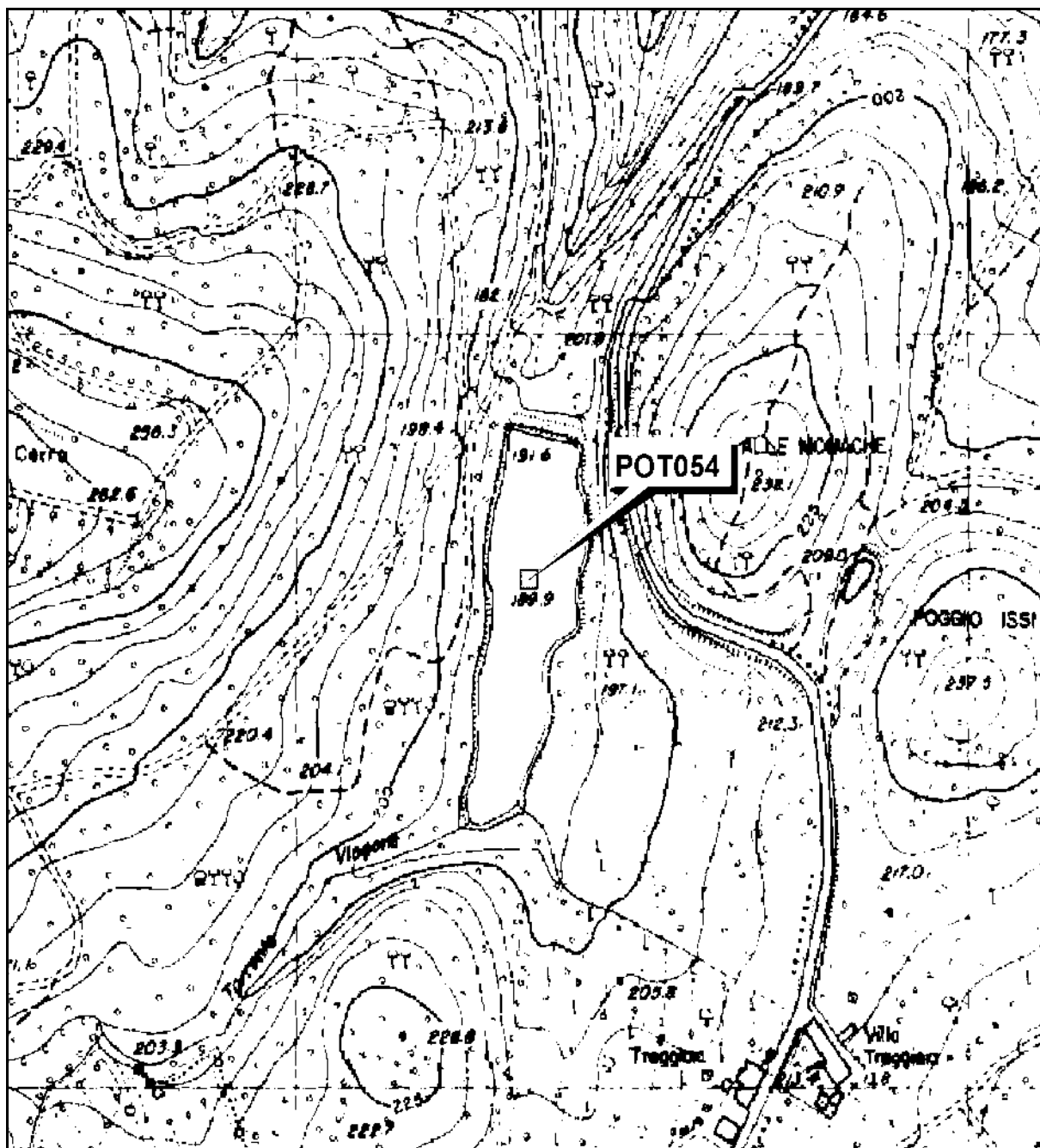
Codice: <b>POT054</b>  Comune: <b>Scandicci (FI)</b>  Denominazione: <b>Chiesanuova</b>  Ordine asta:  Carta Tecnica Regionale: <b>275070</b>  ATO: <b>2</b>  Autorità di Bacino: <b>Arno</b>	<b>Tipo analisi</b>  Chimiche <input checked="" type="checkbox"/>  Biologiche <input checked="" type="checkbox"/>  Sost. Pericolose <input type="checkbox"/>  Biota <input type="checkbox"/>  Sedimenti <input type="checkbox"/>	<b>Rete monitoraggio</b>  Qualità acqua <input type="checkbox"/> Potabilizzazione <input checked="" type="checkbox"/> Vita pesci <input type="checkbox"/> Balneazione <input type="checkbox"/>
	Dip. Prov.le ARPAT: <b>Firenze</b>	

**CRITERI DI LOCALIZZAZIONE**

<b>Idrologici</b>	
Distanza da sorgente: <b>1,6 Km</b>	Distanza da foce:
Note: alimentato da torrente Vingone	

**Ambientali**

<b>Centro urbano</b>  Monte <input type="checkbox"/> Presso <input type="checkbox"/> Valle <input checked="" type="checkbox"/> Note: Chiesanuova	<b>Zona industriale</b>  Monte <input type="checkbox"/> Presso <input type="checkbox"/> Valle <input type="checkbox"/> Note:	<b>Zona agricola zootecnica</b>  Monte <input type="checkbox"/> Presso <input type="checkbox"/> Valle <input type="checkbox"/> Note:	<b>Derivazioni</b>  Monte <input type="checkbox"/> Presso <input checked="" type="checkbox"/> Valle <input type="checkbox"/> Note:
<b>Scarichi domestici</b>  Monte <input type="checkbox"/> <input type="checkbox"/> Valle <input checked="" type="checkbox"/> Note:	<b>Scarichi industriali</b>  Monte <input type="checkbox"/> <input type="checkbox"/> Valle <input type="checkbox"/> Note:	<b>Scarico depuratore</b>  Monte <input type="checkbox"/> <input type="checkbox"/> Valle <input type="checkbox"/> Note:	<b>Altre attività</b>  Monte <input type="checkbox"/> Presso <input type="checkbox"/> Valle <input type="checkbox"/> Note:



Bacino: Arno

Sottobacino: Vingone

Aggiornamento: DGRT 219 04/03/2002

C.T.R. 275070

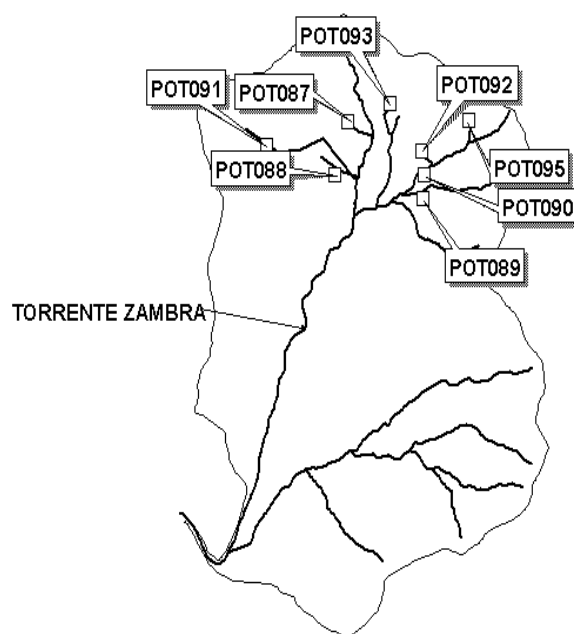
Coordinate Gauss Boaga

X: 1676174

Y: 4842336

**Bacino: Arno**

**Sottobacino: Zambra**







Bacino: **Arno**









Sottobacino: **Zambra**
**I Fassoni**
**IDENTIFICAZIONE DEL PUNTO**

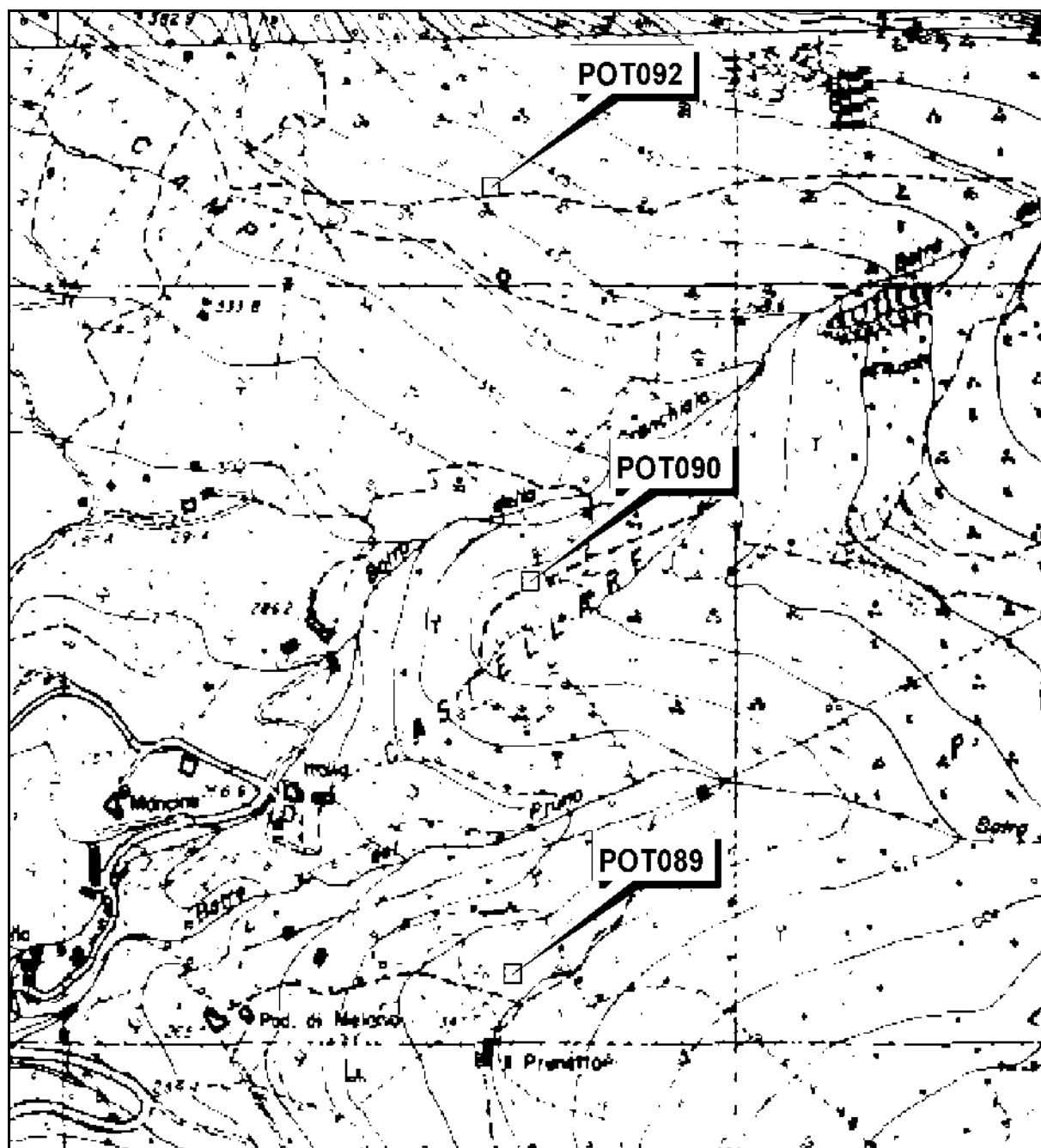
Codice: <b>POT090</b> Comune: <b>Calci (PI)</b> Denominazione: Ordine asta: Carta Tecnica Regionale: <b>273070</b> ATO: <b>2</b> Autorità di Bacino: <b>Arno</b>	<b>Tipo analisi</b> Chimiche <input checked="" type="checkbox"/> Biologiche <input checked="" type="checkbox"/> Sost. Pericolose <input type="checkbox"/> Biota <input type="checkbox"/> Sedimenti <input type="checkbox"/>	<b>Rete monitoraggio</b> Qualità acqua <input type="checkbox"/> Potabilizzazione <input checked="" type="checkbox"/> Vita pesci <input type="checkbox"/> Balneazione <input type="checkbox"/>
	Dip. Prov.le ARPAT: <b>Pisa</b>	

**CRITERI DI LOCALIZZAZIONE**

<b>Idrologici</b>	
Distanza da sorgente: <b>0,4 Km</b>	Distanza da foce:
Note:	

**Ambientali**

<b>Centro urbano</b>  Monte <input type="checkbox"/> Presso <input type="checkbox"/> Valle <input type="checkbox"/> Note:	<b>Zona industriale</b>  Monte <input type="checkbox"/> Presso <input type="checkbox"/> Valle <input type="checkbox"/> Note:	<b>Zona agricola zootecnica</b>  Monte <input type="checkbox"/> Presso <input type="checkbox"/> Valle <input type="checkbox"/> Note:	<b>Derivazioni</b>  Monte <input type="checkbox"/> Presso <input type="checkbox"/> Valle <input type="checkbox"/> Note:
<b>Scarichi domestici</b>  Monte <input type="checkbox"/> <input type="checkbox"/> Valle <input type="checkbox"/> Note:	<b>Scarichi industriali</b>  Monte <input type="checkbox"/> <input type="checkbox"/> Valle <input type="checkbox"/> Note:	<b>Scarico depuratore</b>  Monte <input type="checkbox"/> <input type="checkbox"/> Valle <input type="checkbox"/> Note:	<b>Altre attività</b>  Monte <input type="checkbox"/> Presso <input type="checkbox"/> Valle <input type="checkbox"/> Note:



Bacino: Arno

Sottobacino: Zambra

Aggiornamento: DGRT 219 04/03/2002

C.T.R. 273070

Coordinate Gauss Boaga

X: 1623852

Y: 4844804

Bacino: **Arno**









Sottobacino: **Zambra**
**II Ghiaccio**
**IDENTIFICAZIONE DEL PUNTO**

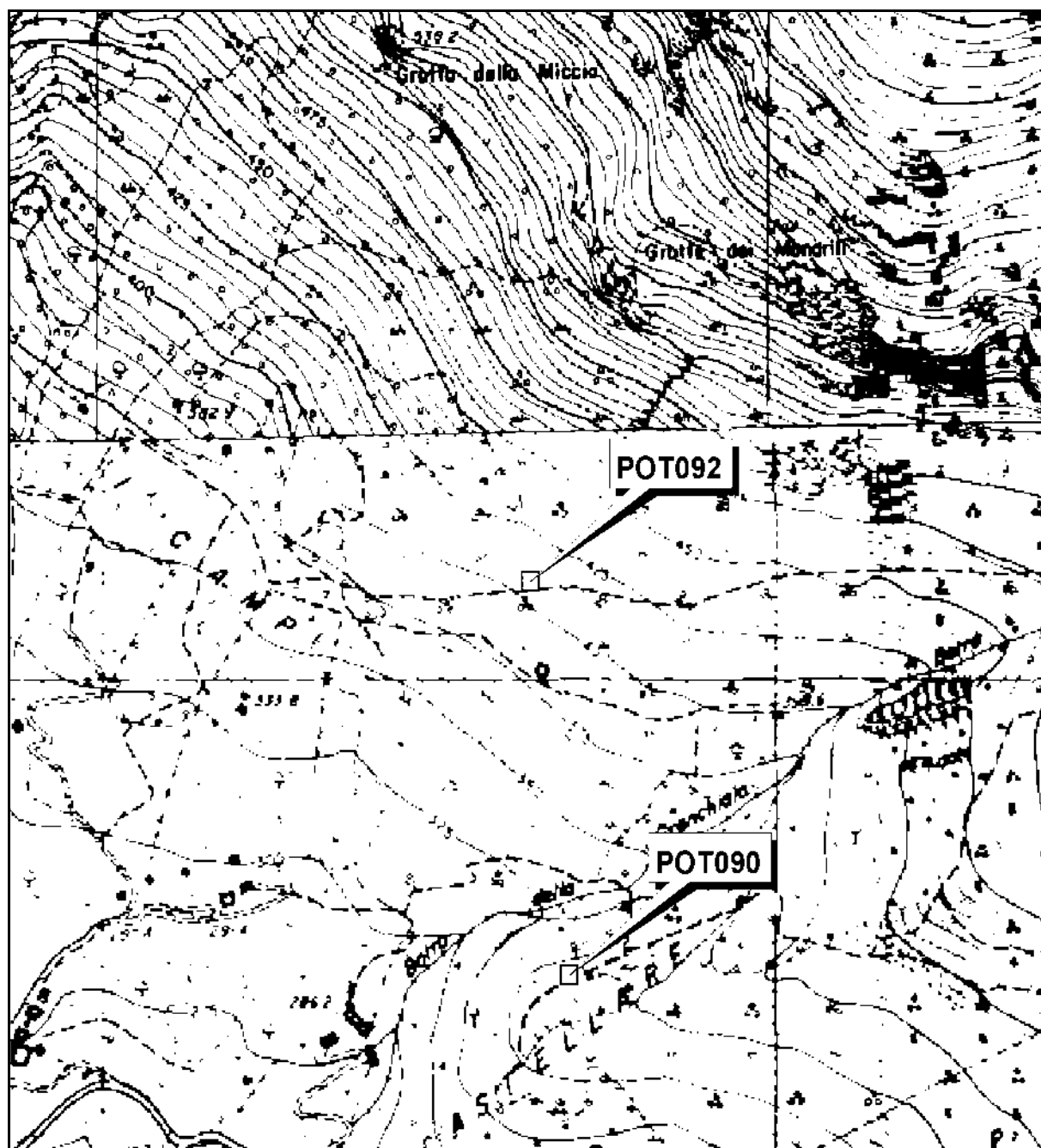
Codice: <b>POT092</b> Comune: <b>Calci (PI)</b> Denominazione: Ordine asta: Carta Tecnica Regionale: <b>273070</b> ATO: <b>2</b> Autorità di Bacino: <b>Arno</b>	<b>Tipo analisi</b> Chimiche <input checked="" type="checkbox"/> Biologiche <input checked="" type="checkbox"/> Sost. Pericolose <input type="checkbox"/> Biota <input type="checkbox"/> Sedimenti <input type="checkbox"/>	<b>Rete monitoraggio</b> Qualità acqua <input type="checkbox"/> Potabilizzazione <input checked="" type="checkbox"/> Vita pesci <input type="checkbox"/> Balneazione <input type="checkbox"/>
	Dip. Prov.le ARPAT: <b>Pisa</b>	

**CRITERI DI LOCALIZZAZIONE**

<b>Idrologici</b>	
Distanza da sorgente: <b>0,5 Km</b>	Distanza da foce:
Note:	

**Ambientali**

<b>Centro urbano</b>  Monte <input type="checkbox"/> Presso <input type="checkbox"/> Valle <input type="checkbox"/> Note:	<b>Zona industriale</b>  Monte <input type="checkbox"/> Presso <input type="checkbox"/> Valle <input type="checkbox"/> Note:	<b>Zona agricola zootecnica</b>  Monte <input type="checkbox"/> Presso <input type="checkbox"/> Valle <input type="checkbox"/> Note:	<b>Derivazioni</b>  Monte <input type="checkbox"/> Presso <input type="checkbox"/> Valle <input type="checkbox"/> Note:
<b>Scarichi domestici</b>  Monte <input type="checkbox"/> <input type="checkbox"/> Valle <input type="checkbox"/> Note:	<b>Scarichi industriali</b>  Monte <input type="checkbox"/> <input type="checkbox"/> Valle <input type="checkbox"/> Note:	<b>Scarico depuratore</b>  Monte <input type="checkbox"/> <input type="checkbox"/> Valle <input type="checkbox"/> Note:	<b>Altre attività</b>  Monte <input type="checkbox"/> Presso <input type="checkbox"/> Valle <input type="checkbox"/> Note:



Bacino: Arno

Sottobacino: Zambra

Aggiornamento: DGRT 219 04/03/2002

C.T.R. 273070

Coordinate Gauss Boaga

X: 1623823

Y: 4845064

Bacino: **Arno**









Sottobacino: **Zambra**
**Invaso di S. Lucia**
**IDENTIFICAZIONE DEL PUNTO**

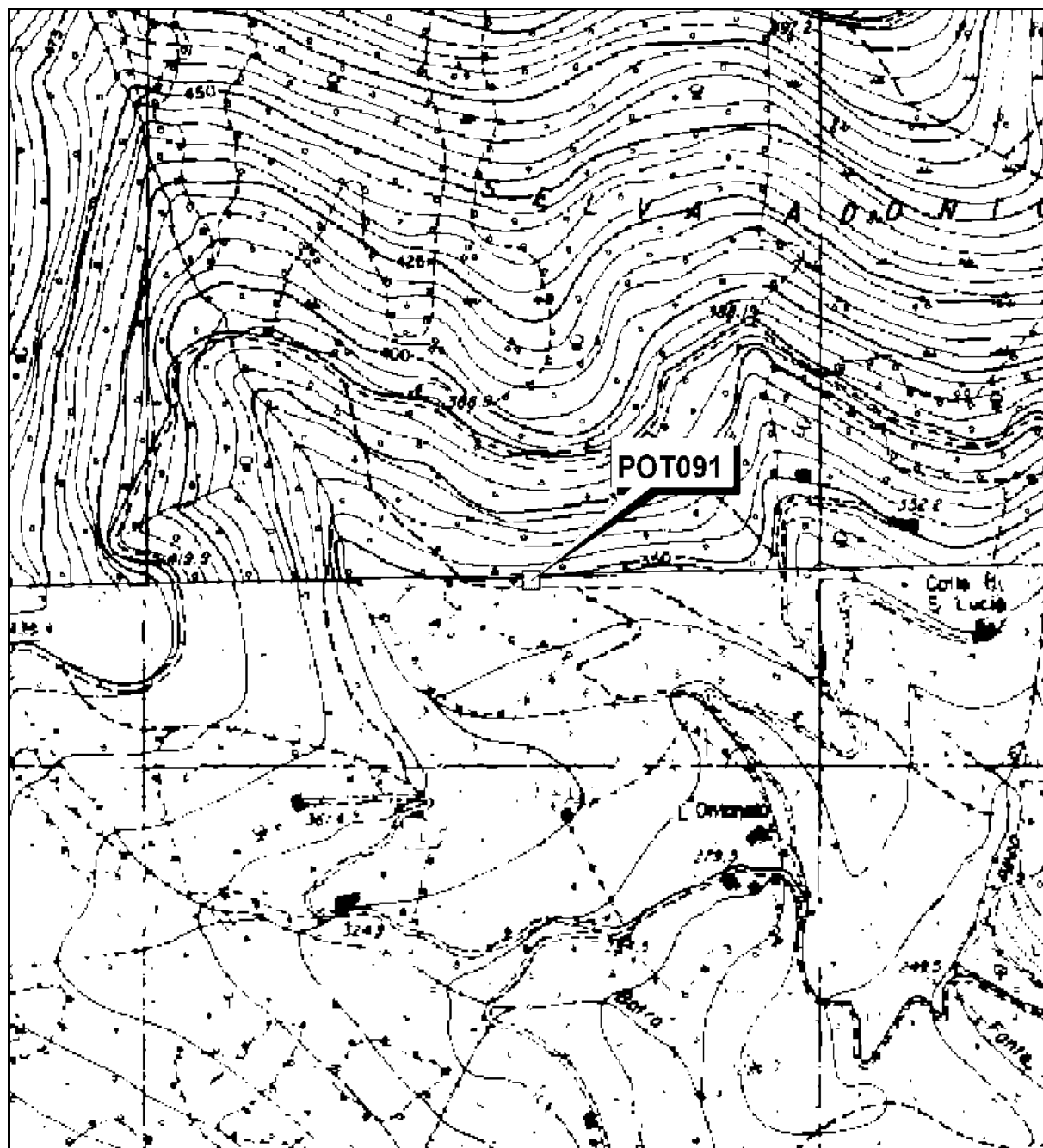
Codice: <b>POT091</b>  Comune: <b>Calci (PI)</b>  Denominazione:   Ordine asta:  Carta Tecnica Regionale: <b>273070</b>  ATO: <b>2</b>  Autorità di Bacino: <b>Arno</b>	<b>Tipo analisi</b>  Chimiche <input checked="" type="checkbox"/>  Biologiche <input checked="" type="checkbox"/>  Sost. Pericolose <input type="checkbox"/>  Biota <input type="checkbox"/>  Sedimenti <input type="checkbox"/>	<b>Rete monitoraggio</b>  Qualità acqua <input type="checkbox"/> Potabilizzazione <input checked="" type="checkbox"/> Vita pesci <input type="checkbox"/> Balneazione <input type="checkbox"/>
	Dip. Prov.le ARPAT: <b>Pisa</b>	

**CRITERI DI LOCALIZZAZIONE**

<b>Idrologici</b>	
Distanza da sorgente: <b>0,6 Km</b>	Distanza da foce:
Note:	

**Ambientali**

<b>Centro urbano</b>  Monte <input type="checkbox"/> Presso <input type="checkbox"/> Valle <input type="checkbox"/> Note:	<b>Zona industriale</b>  Monte <input type="checkbox"/> Presso <input type="checkbox"/> Valle <input type="checkbox"/> Note:	<b>Zona agricola zootecnica</b>  Monte <input type="checkbox"/> Presso <input type="checkbox"/> Valle <input type="checkbox"/> Note:	<b>Derivazioni</b>  Monte <input type="checkbox"/> Presso <input type="checkbox"/> Valle <input type="checkbox"/> Note:
<b>Scarichi domestici</b>  Monte <input type="checkbox"/> <input type="checkbox"/> Valle <input type="checkbox"/> Note:	<b>Scarichi industriali</b>  Monte <input type="checkbox"/> <input type="checkbox"/> Valle <input type="checkbox"/> Note:	<b>Scarico depuratore</b>  Monte <input type="checkbox"/> <input type="checkbox"/> Valle <input type="checkbox"/> Note:	<b>Altre attività</b>  Monte <input type="checkbox"/> Presso <input type="checkbox"/> Valle <input type="checkbox"/> Note:



Bacino: Arno

Sottobacino: Zambra

Aggiornamento: DGRT 219 04/03/2002

C.T.R. 273070

Coordinate Gauss Boaga

X: 1621786

Y: 4845121

Bacino: **Arno**




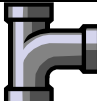




Sottobacino: **Zambra**
**Pagliarelli**
**IDENTIFICAZIONE DEL PUNTO**

Codice: <b>POT087</b>  Comune: <b>Calci (PI)</b>  Denominazione:   Ordine asta:  Carta Tecnica Regionale:  ATO: <b>2</b>  Autorità di Bacino: <b>Arno</b>	<b>Tipo analisi</b>  Chimiche <input checked="" type="checkbox"/>  Biologiche <input checked="" type="checkbox"/>  Sost. Pericolose <input type="checkbox"/>  Biota <input type="checkbox"/>  Sedimenti <input type="checkbox"/>	<b>Rete monitoraggio</b>  Qualità acqua <input type="checkbox"/> Potabilizzazione <input checked="" type="checkbox"/> Vita pesci <input type="checkbox"/> Balneazione <input type="checkbox"/>
	Dip. Prov.le ARPAT: <b>Pisa</b>	

**CRITERI DI LOCALIZZAZIONE**

<b>Idrologici</b>	
Distanza da sorgente: <b>0,2 Km</b>	Distanza da foce:
Note:	

**Ambientali**

<b>Centro urbano</b>  Monte <input type="checkbox"/> Presso <input type="checkbox"/> Valle <input type="checkbox"/> Note:	<b>Zona industriale</b>  Monte <input type="checkbox"/> Presso <input type="checkbox"/> Valle <input type="checkbox"/> Note:	<b>Zona agricola zootecnica</b>  Monte <input type="checkbox"/> Presso <input type="checkbox"/> Valle <input type="checkbox"/> Note:	<b>Derivazioni</b>  Monte <input type="checkbox"/> Presso <input type="checkbox"/> Valle <input type="checkbox"/> Note:
<b>Scarichi domestici</b>  Monte <input type="checkbox"/> <input type="checkbox"/> Valle <input type="checkbox"/> Note:	<b>Scarichi industriali</b>  Monte <input type="checkbox"/> <input type="checkbox"/> Valle <input type="checkbox"/> Note:	<b>Scarico depuratore</b>  Monte <input type="checkbox"/> <input type="checkbox"/> Valle <input type="checkbox"/> Note:	<b>Altre attività</b>  Monte <input type="checkbox"/> Presso <input type="checkbox"/> Valle <input type="checkbox"/> Note:



**CARTINA NON DISPONIBILE**

Bacino: Arno

Sottobacino: Zambra

Aggiornamento: DGRT 219 04/03/2002

C.T.R.

Coordinate Gauss Boaga

X:

Y:



Bacino: **Arno**









Sottobacino: **Zambra**
**Rio Ceci**
**IDENTIFICAZIONE DEL PUNTO**

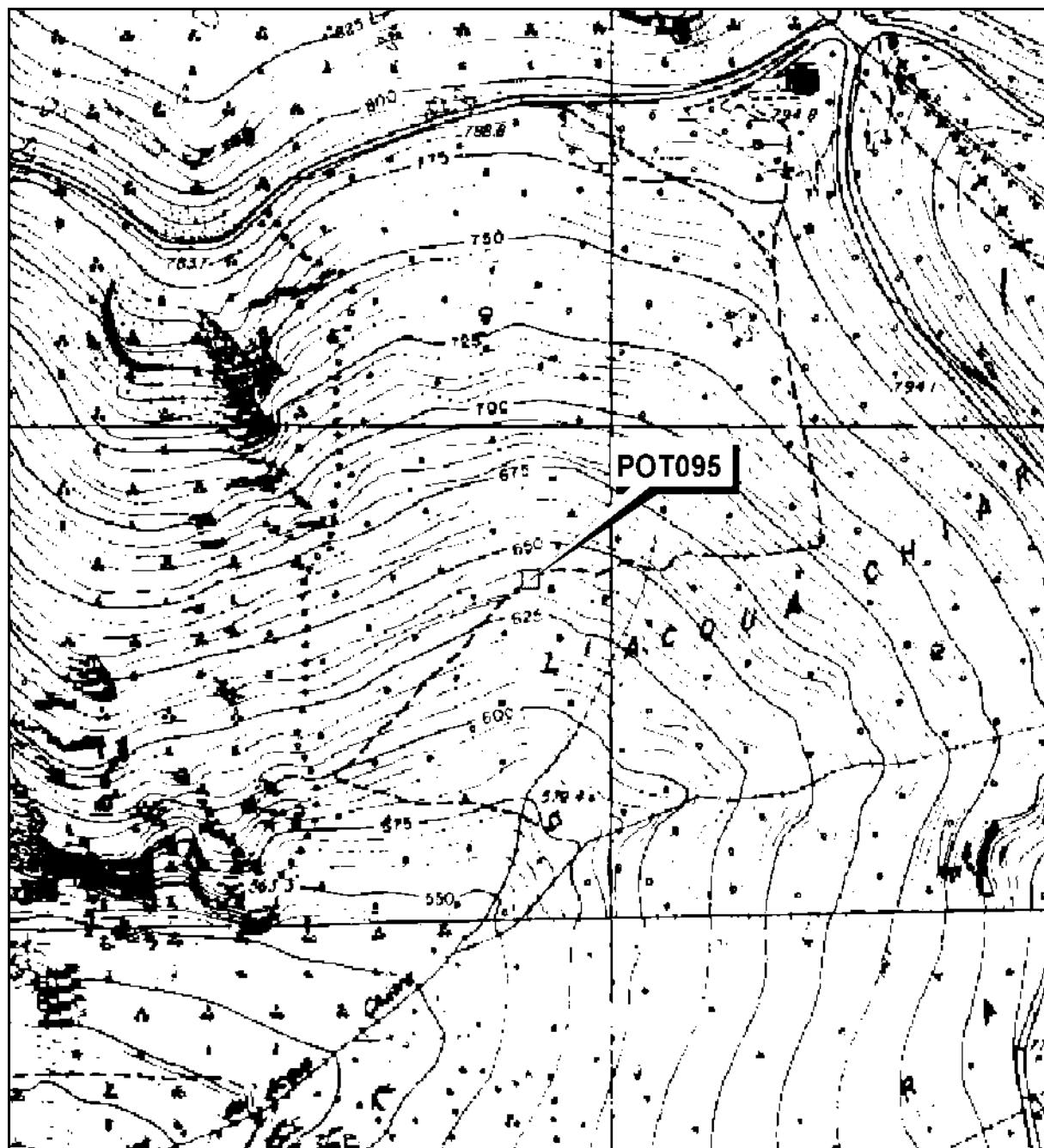
Codice: <b>POT095</b>  Comune: <b>Buti (PI)</b>  Denominazione:   Ordine asta: <b>IV</b>  Carta Tecnica Regionale: <b>273030</b>  ATO: <b>2</b>  Autorità di Bacino: <b>Arno</b>	<b>Tipo analisi</b>  Chimiche <input checked="" type="checkbox"/>  Biologiche <input checked="" type="checkbox"/>  Sost. Pericolose <input type="checkbox"/>  Biota <input type="checkbox"/>  Sedimenti <input type="checkbox"/>	<b>Rete monitoraggio</b>  Qualità acqua <input type="checkbox"/> Potabilizzazione <input checked="" type="checkbox"/> Vita pesci <input type="checkbox"/> Balneazione <input type="checkbox"/>
	Dip. Prov.le ARPAT: <b>Pisa</b>	

**CRITERI DI LOCALIZZAZIONE**

Idrologici	
Distanza da sorgente: <b>1,0 Km</b>	Distanza da foce:
Note:	

**Ambientali**

<b>Centro urbano</b>  Monte <input type="checkbox"/> Presso <input type="checkbox"/> Valle <input type="checkbox"/> Note:	<b>Zona industriale</b>  Monte <input type="checkbox"/> Presso <input type="checkbox"/> Valle <input type="checkbox"/> Note:	<b>Zona agricola zootecnica</b>  Monte <input type="checkbox"/> Presso <input type="checkbox"/> Valle <input type="checkbox"/> Note:	<b>Derivazioni</b>  Monte <input type="checkbox"/> Presso <input type="checkbox"/> Valle <input type="checkbox"/> Note:
<b>Scarichi domestici</b>  Monte <input type="checkbox"/> <input type="checkbox"/> Valle <input type="checkbox"/> Note:	<b>Scarichi industriali</b>  Monte <input type="checkbox"/> <input type="checkbox"/> Valle <input type="checkbox"/> Note:	<b>Scarico depuratore</b>  Monte <input type="checkbox"/> <input type="checkbox"/> Valle <input type="checkbox"/> Note:	<b>Altre attività</b>  Monte <input type="checkbox"/> Presso <input type="checkbox"/> Valle <input type="checkbox"/> Note:



Bacino: Arno

Sottobacino: Zambra

Aggiornamento: DGRT 219 04/03/2002

C.T.R. 273030

Coordinate Gauss Boaga

X: 1624441

Y: 4845398

Bacino: **Arno**









Sottobacino: **Zambra**
**Rio del Pruno**
**IDENTIFICAZIONE DEL PUNTO**

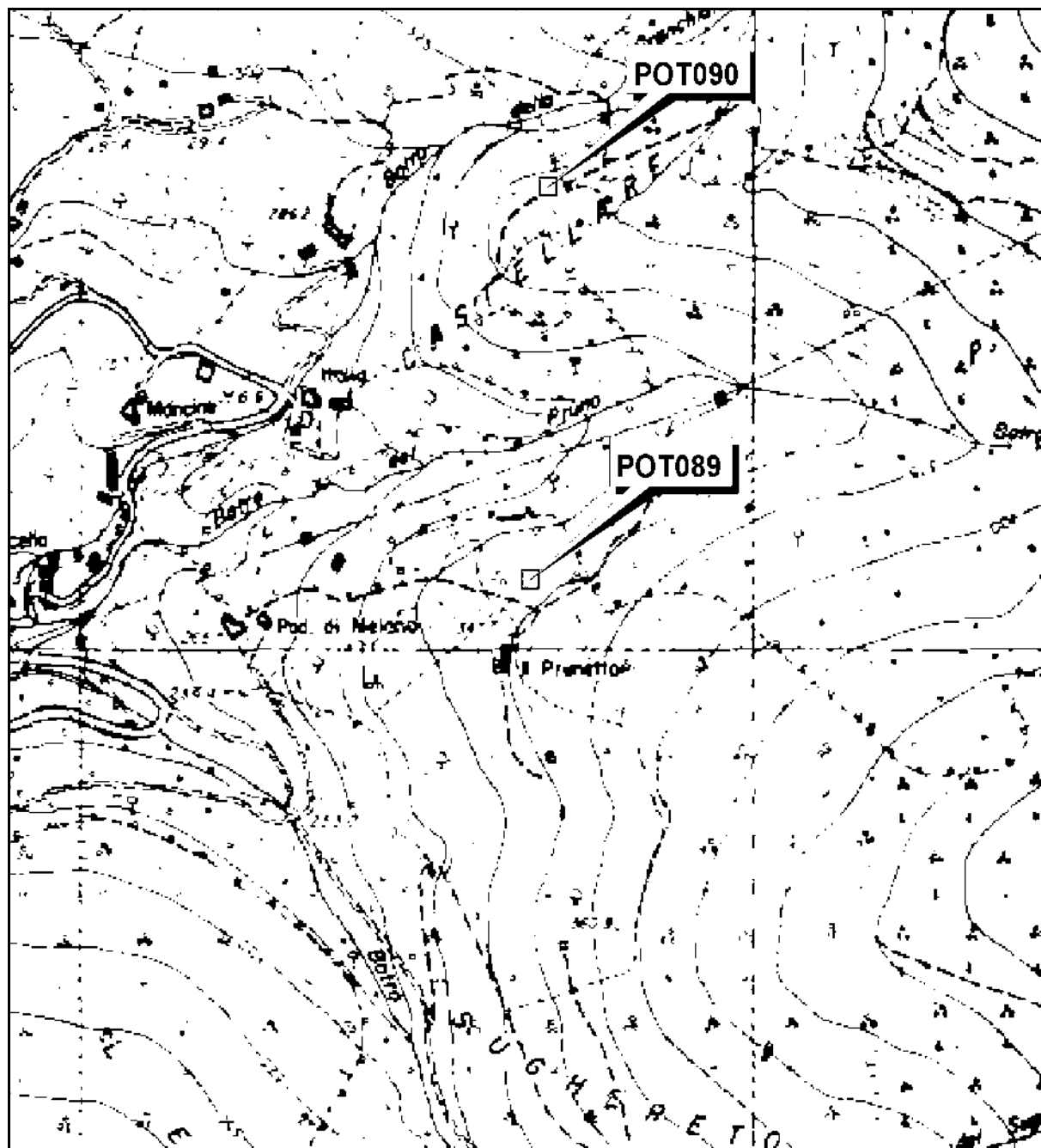
Codice: <b>POT089</b> Comune: <b>Calci (PI)</b> Denominazione:  Ordine asta: <b>III</b> Carta Tecnica Regionale: <b>273070</b> ATO: <b>2</b> Autorità di Bacino: <b>Arno</b>	<b>Tipo analisi</b>  Chimiche <input checked="" type="checkbox"/> Biologiche <input checked="" type="checkbox"/> Sost. Pericolose <input type="checkbox"/> Biota <input type="checkbox"/> Sedimenti <input type="checkbox"/>	<b>Rete monitoraggio</b>  Qualità acqua <input type="checkbox"/> Potabilizzazione <input checked="" type="checkbox"/> Vita pesci <input type="checkbox"/> Balneazione <input type="checkbox"/>
	Dip. Prov.le ARPAT: <b>Pisa</b>	

**CRITERI DI LOCALIZZAZIONE**

<b>Idrologici</b>	
Distanza da sorgente: <b>0,3 km</b>	Distanza da foce: <b>1,3 Km</b>
Note:	

**Ambientali**

<b>Centro urbano</b>  Monte <input type="checkbox"/> Presso <input type="checkbox"/> Valle <input type="checkbox"/> Note:	<b>Zona industriale</b>  Monte <input type="checkbox"/> Presso <input type="checkbox"/> Valle <input type="checkbox"/> Note:	<b>Zona agricola zootecnica</b>  Monte <input type="checkbox"/> Presso <input type="checkbox"/> Valle <input type="checkbox"/> Note:	<b>Derivazioni</b>  Monte <input type="checkbox"/> Presso <input type="checkbox"/> Valle <input type="checkbox"/> Note:
<b>Scarichi domestici</b>  Monte <input type="checkbox"/> <input type="checkbox"/> Valle <input type="checkbox"/> Note:	<b>Scarichi industriali</b>  Monte <input type="checkbox"/> <input type="checkbox"/> Valle <input type="checkbox"/> Note:	<b>Scarico depuratore</b>  Monte <input type="checkbox"/> <input type="checkbox"/> Valle <input type="checkbox"/> Note:	<b>Altre attività</b>  Monte <input type="checkbox"/> Presso <input type="checkbox"/> Valle <input type="checkbox"/> Note:



Bacino: Arno

Sottobacino: Zambra

Aggiornamento: DGRT 219 04/03/2002

C.T.R. 273070

Coordinate Gauss Boaga

X: 1623839

Y: 4844545

Bacino: **Arno**









Sottobacino: **Zambra**
**Rio Reto**
**IDENTIFICAZIONE DEL PUNTO**

Codice: <b>POT088</b>  Comune: <b>Calci (PI)</b>  Denominazione:   Ordine asta:  Carta Tecnica Regionale:  ATO: <b>2</b>  Autorità di Bacino: <b>Arno</b>	<b>Tipo analisi</b>  Chimiche <input checked="" type="checkbox"/>  Biologiche <input checked="" type="checkbox"/>  Sost. Pericolose <input type="checkbox"/>  Biota <input type="checkbox"/>  Sedimenti <input type="checkbox"/>	<b>Rete monitoraggio</b>  Qualità acqua <input type="checkbox"/> Potabilizzazione <input checked="" type="checkbox"/> Vita pesci <input type="checkbox"/> Balneazione <input type="checkbox"/>
	Dip. Prov.le ARPAT: <b>Pisa</b>	

**CRITERI DI LOCALIZZAZIONE**

<b>Idrologici</b>	
Distanza da sorgente: <b>0,3 Km</b>	Distanza da foce:
Note:	

**Ambientali**

<b>Centro urbano</b>  Monte <input type="checkbox"/> Presso <input type="checkbox"/> Valle <input type="checkbox"/> Note:	<b>Zona industriale</b>  Monte <input type="checkbox"/> Presso <input type="checkbox"/> Valle <input type="checkbox"/> Note:	<b>Zona agricola zootecnica</b>  Monte <input type="checkbox"/> Presso <input type="checkbox"/> Valle <input type="checkbox"/> Note:	<b>Derivazioni</b>  Monte <input type="checkbox"/> Presso <input type="checkbox"/> Valle <input type="checkbox"/> Note:
<b>Scarichi domestici</b>  Monte <input type="checkbox"/> <input type="checkbox"/> Valle <input type="checkbox"/> Note:	<b>Scarichi industriali</b>  Monte <input type="checkbox"/> <input type="checkbox"/> Valle <input type="checkbox"/> Note:	<b>Scarico depuratore</b>  Monte <input type="checkbox"/> <input type="checkbox"/> Valle <input type="checkbox"/> Note:	<b>Altre attività</b>  Monte <input type="checkbox"/> Presso <input type="checkbox"/> Valle <input type="checkbox"/> Note:



**CARTINA NON DISPONIBILE**

Bacino: Arno

Sottobacino: Zambra

Aggiornamento: DGRT 219 04/03/2002

C.T.R.

Coordinate Gauss Boaga

X:

Y:

Bacino: **Arno**









Sottobacino: **Zambra**
**Spareti di Sopra**
**IDENTIFICAZIONE DEL PUNTO**

Codice: <b>POT093</b>  Comune: <b>Calci (PI)</b>  Denominazione:   Ordine asta:  Carta Tecnica Regionale:  ATO: <b>2</b>  Autorità di Bacino: <b>Arno</b>	<b>Tipo analisi</b>  Chimiche <input checked="" type="checkbox"/>  Biologiche <input checked="" type="checkbox"/>  Sost. Pericolose <input type="checkbox"/>  Biota <input type="checkbox"/>  Sedimenti <input type="checkbox"/>	<b>Rete monitoraggio</b>  Qualità acqua <input type="checkbox"/> Potabilizzazione <input checked="" type="checkbox"/> Vita pesci <input type="checkbox"/> Balneazione <input type="checkbox"/>
	Dip. Prov.le ARPAT: <b>Pisa</b>	

**CRITERI DI LOCALIZZAZIONE**

<b>Idrologici</b>	
Distanza da sorgente: <b>0,4 Km</b>	Distanza da foce:
Note:	

**Ambientali**

<b>Centro urbano</b>  Monte <input type="checkbox"/> Presso <input type="checkbox"/> Valle <input type="checkbox"/> Note:	<b>Zona industriale</b>  Monte <input type="checkbox"/> Presso <input type="checkbox"/> Valle <input type="checkbox"/> Note:	<b>Zona agricola zootecnica</b>  Monte <input type="checkbox"/> Presso <input type="checkbox"/> Valle <input type="checkbox"/> Note:	<b>Derivazioni</b>  Monte <input type="checkbox"/> Presso <input type="checkbox"/> Valle <input type="checkbox"/> Note:
<b>Scarichi domestici</b>  Monte <input type="checkbox"/> <input type="checkbox"/> Valle <input type="checkbox"/> Note:	<b>Scarichi industriali</b>  Monte <input type="checkbox"/> <input type="checkbox"/> Valle <input type="checkbox"/> Note:	<b>Scarico depuratore</b>  Monte <input type="checkbox"/> <input type="checkbox"/> Valle <input type="checkbox"/> Note:	<b>Altre attività</b>  Monte <input type="checkbox"/> Presso <input type="checkbox"/> Valle <input type="checkbox"/> Note:



**CARTINA NON DISPONIBILE**

Bacino: Arno

Sottobacino: Zambra

Aggiornamento: DGRT 219 04/03/2002

C.T.R.

Coordinate Gauss Boaga

X:

Y: