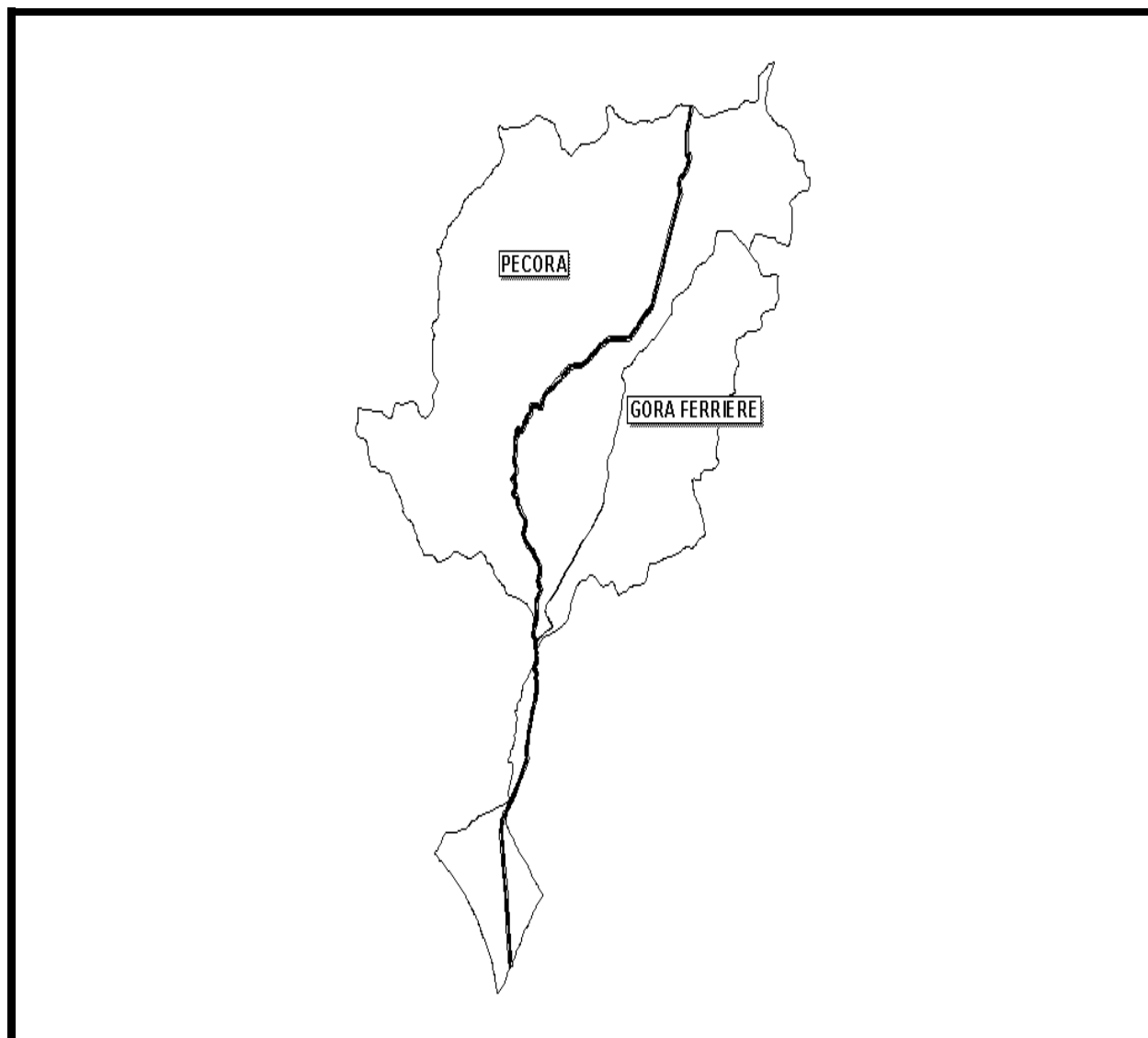


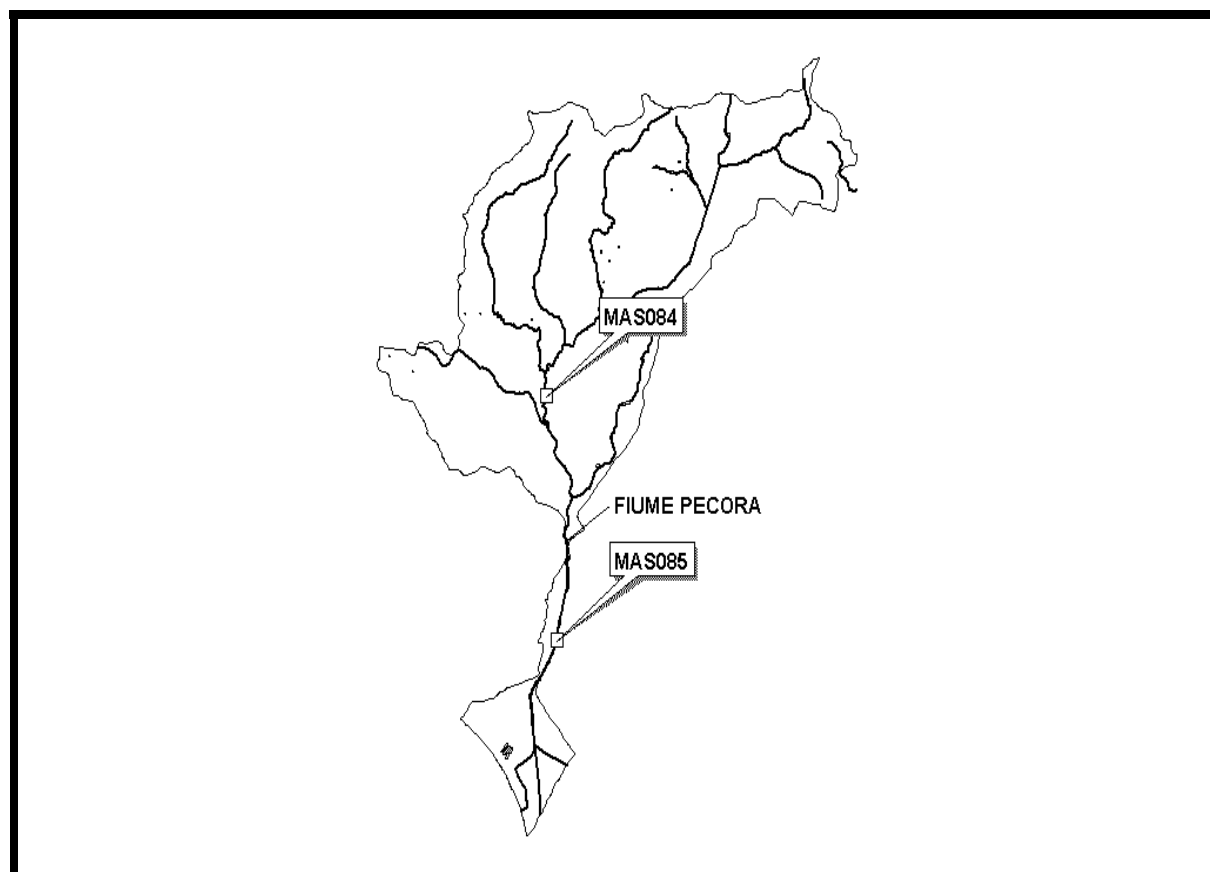
**Bacino: Pecora**





**Bacino: Pecora**

**Sottobacino: Pecora**





Bacino: **Pecora**




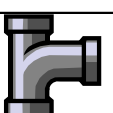




Sottobacino: **Pecora**
**Fiume Pecora**
**IDENTIFICAZIONE DEL PUNTO**

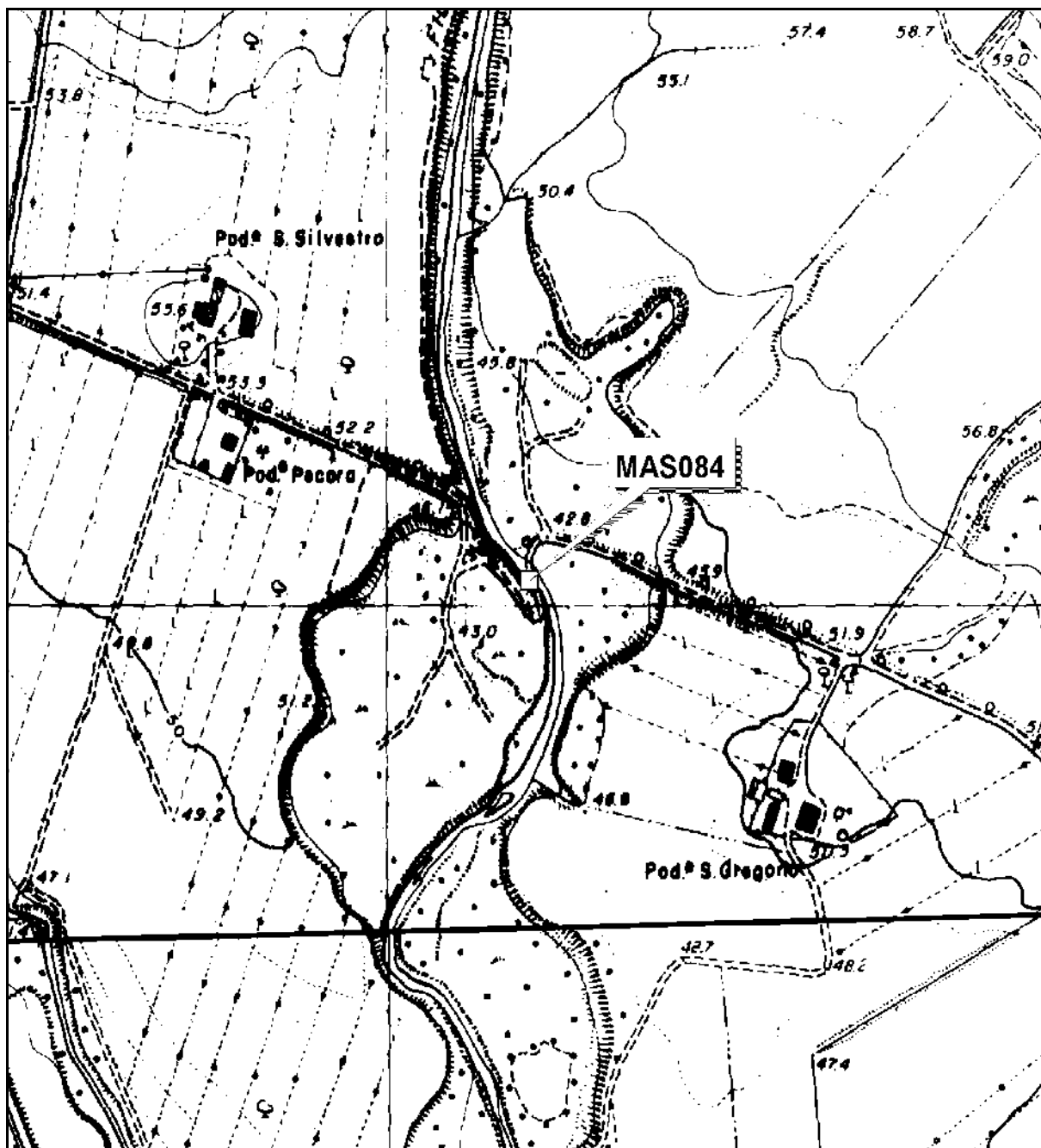
|  |   |   |
|--|---|---|
| Codice: <b>MAS084</b><br><br>Comune: <b>Massa Marittima (GR)</b><br><br>Denominazione: <b>3 Km a monte Loc. Cura Nuova</b><br><br>Ordine asta: <b>I</b><br><br>Carta Tecnica Regionale: <b>306140</b><br><br>ATO: <b>6</b><br><br>Autorità di Bacino: <b>Costa Toscana</b> | <b>Tipo analisi</b><br><br>Chimiche <input checked="" type="checkbox"/><br><br>Biologiche <input checked="" type="checkbox"/><br><br>Sost. Pericolose <input type="checkbox"/><br><br>Biota <input checked="" type="checkbox"/><br><br>Sedimenti <input type="checkbox"/> | <b>Rete monitoraggio</b><br><br>Qualità acqua <input checked="" type="checkbox"/><br>Potabilizzazione <input type="checkbox"/><br>Vita pesci <input type="checkbox"/><br>Balneazione <input type="checkbox"/> |
|  | Dip. Prov.le ARPAT: <b>Grosseto</b>   |   |

**CRITERI DI LOCALIZZAZIONE**

|                                      |                                  |
|--------------------------------------|----------------------------------|
| <b>Idrologici</b>                    |                                  |
| Distanza da sorgente: <b>12,1 Km</b> | Distanza da foce: <b>13,2 Km</b> |
| Note:                                |                                  |

**Ambientali**

|  |  |  |  |
|--|--|--|--|
| <b>Centro urbano</b><br><br>Monte <input type="checkbox"/> Presso <input type="checkbox"/> Valle <input checked="" type="checkbox"/><br>Note: Massa Marittima | <b>Zona industriale</b><br><br>Monte <input type="checkbox"/> Presso <input type="checkbox"/> Valle <input type="checkbox"/><br>Note: | <b>Zona agricola zootecnica</b><br><br>Monte <input type="checkbox"/> Presso <input checked="" type="checkbox"/> Valle <input type="checkbox"/><br>Note: | <b>Derivazioni</b><br><br>Monte <input type="checkbox"/> Presso <input type="checkbox"/> Valle <input type="checkbox"/><br>Note:    |
| <b>Scarichi domestici</b><br><br>Monte <input type="checkbox"/> <input type="checkbox"/> Valle <input type="checkbox"/><br>Note:                              | <b>Scarichi industriali</b><br><br>Monte <input type="checkbox"/> <input type="checkbox"/> Valle <input type="checkbox"/><br>Note:    | <b>Scarico depuratore</b><br><br>Monte <input type="checkbox"/> <input type="checkbox"/> Valle <input type="checkbox"/><br>Note:                         | <b>Altre attività</b><br><br>Monte <input type="checkbox"/> Presso <input type="checkbox"/> Valle <input type="checkbox"/><br>Note: |



Bacino: Pecora

Sottobacino: Pecora

Aggiornamento: DGRT 219 04/03/2002

C.T.R. 306140

Coordinate Gauss Boaga

X: 1646606

Y: 4762516

Bacino: **Pecora**









Sottobacino: **Pecora**
**Fiume Pecora**
**IDENTIFICAZIONE DEL PUNTO**

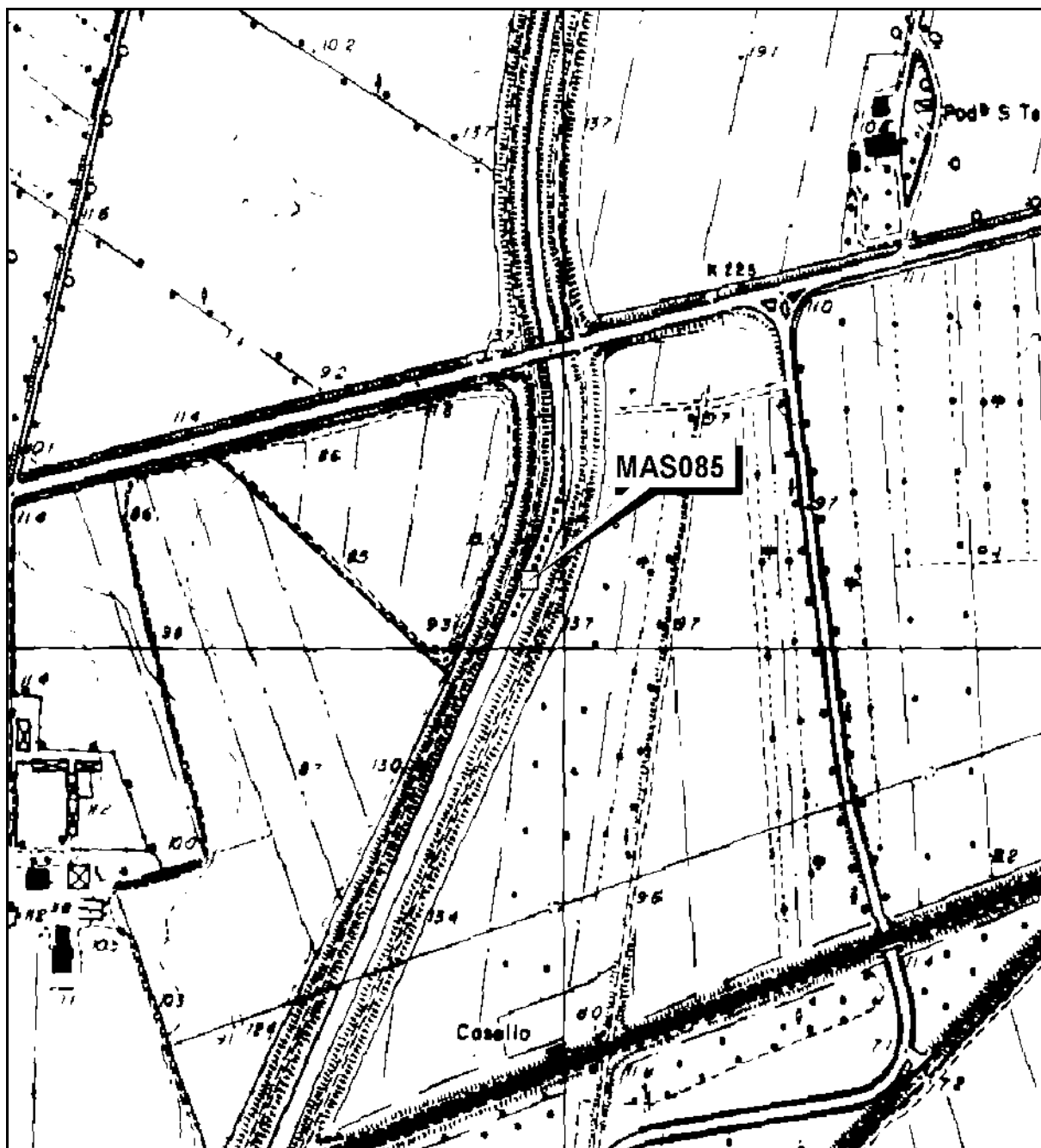
|  |   |   |
|--|---|---|
| Codice: <b>MAS085</b><br><br>Comune: <b>Follonica (GR)</b><br><br>Denominazione: <b>S.P. 152 Vecchia Aurelia a valle ponte</b><br><br>Ordine asta: <b>I</b><br><br>Carta Tecnica Regionale: <b>318060</b><br><br>ATO: <b>6</b><br><br>Autorità di Bacino: <b>Costa Toscana</b> | <b>Tipo analisi</b><br><br>Chimiche <input checked="" type="checkbox"/><br><br>Biologiche <input checked="" type="checkbox"/><br><br>Sost. Pericolose <input type="checkbox"/><br><br>Biota <input checked="" type="checkbox"/><br><br>Sedimenti <input type="checkbox"/> | <b>Rete monitoraggio</b><br><br>Qualità acqua <input checked="" type="checkbox"/><br>Potabilizzazione <input type="checkbox"/><br>Vita pesci <input type="checkbox"/><br>Balneazione <input type="checkbox"/> |
|  | Dip. Prov.le ARPAT: <b>Grosseto</b>   |   |

**CRITERI DI LOCALIZZAZIONE**

|                                      |                                 |
|--------------------------------------|---------------------------------|
| <b>Idrologici</b>                    |                                 |
| Distanza da sorgente: <b>19,2 Km</b> | Distanza da foce: <b>6,1 Km</b> |
| Note:                                |                                 |

**Ambientali**

|   |   |   |  |
|---|---|---|--|
| <b>Centro urbano</b><br><br>Monte <input type="checkbox"/> Presso <input type="checkbox"/> Valle <input type="checkbox"/><br>Note: | <b>Zona industriale</b><br><br>Monte <input checked="" type="checkbox"/> Presso <input type="checkbox"/> Valle <input type="checkbox"/><br>Note: Casone Scarlino | <b>Zona agricola zootecnica</b><br><br>Monte <input type="checkbox"/> Presso <input type="checkbox"/> Valle <input type="checkbox"/><br>Note:             | <b>Derivazioni</b><br><br>Monte <input type="checkbox"/> Presso <input type="checkbox"/> Valle <input type="checkbox"/><br>Note:    |
| <b>Scarichi domestici</b><br><br>Monte <input type="checkbox"/> <input type="checkbox"/> Valle <input type="checkbox"/><br>Note:   | <b>Scarichi industriali</b><br><br>Monte <input type="checkbox"/> <input type="checkbox"/> Valle <input type="checkbox"/><br>Note:                               | <b>Scarico depuratore</b><br><br>Monte <input checked="" type="checkbox"/> <input type="checkbox"/> Valle <input type="checkbox"/><br>Note: Dep. La Botte | <b>Altre attività</b><br><br>Monte <input type="checkbox"/> Presso <input type="checkbox"/> Valle <input type="checkbox"/><br>Note: |



Bacino: Pecora

Sottobacino: Pecora

Aggiornamento: DGRT 219 04/03/2002

C.T.R. 318060

Coordinate Gauss Boaga

X: 1646976

Y: 4755547